



ALCALDÍA MUNICIPAL DE SANTA CRUZ DE MOMPOX

MUNICIPIO DE SANTA CRUZ DE MOMPOX

LÍNEA DE BASE

PLAN MUNICIPAL DE DESARROLLO

“ALIANZA POR EL RESCATE DE MOMPOX”

“2012 – 2015”

JOSÉ ORLANDO ROJAS
ALCALDE MUNICIPAL



“ALIANZA POR EL RESCATE DE MOMPOX”



Nit. 890480643-3

GABINETE MUNICIPAL

SECRETARIA DE GOBIERNO
SANDRA SALAZAR MARTINEZ

SECRETARIO DE PLANEACION MUNICIPAL
JONATHAN AREVALO ARIAS

SECRETARIO FINANCIERO
CESAR PARDO AMARIS

SECRETARIO DE SALUD
EDUARDO JOSÉ CASTAÑEDA QUINTERO

SECRETARIO DE EDUCACION, CULTURA Y TURISMO
LUIS ALBERTO PINEDO ARDILA

SUBSECRETARIO DE PLANEACION
MIGUEL FERNANDO BORJA VILLANUEVA

SUBSECRETARIO DE MEDIO AMBIENTE Y DESARROLLO AGROPECUARIO
ROBERTO CARLOS POLANCO TORRES

SUBSECRETARIO FINANCIERA
ENRIQUE RAVELO QUINTERO

INPECCION DE TRANSITO Y TRANSPORTE
EDILBERTO AREVALO PRADO

COMISARIA DE FAMILIA Y ASUNTOS POLICIVOS
JAVIER SERNA VARELA

CONTROL INTERNO
YOLEIDA ARIAS MONTESINO

OFICINA DE PROMOCION SOCIAL Y DESARROLLO COMUNITARIO
MARIA DELGADO DE FUENTES



MESA DIRECTIVA CONSEJO TERRITORIAL DE PLANEACION 2012-2015

PRESIDENTE:

UBEIMAR ROCHA MENESE

VICEPRESIDENTE:

YOLEIDA MARIN SOSA

SECRETARIA:

OFELIA FLOREZ OLIVO

PRENSA Y COMUNICACIÓN:

GLADIS MARTINEZ

“ALIANZA POR EL RESCATE DE MOMPOX”



Nit. 890480643-3

PRESENTACIÓN.

La Política Nacional establece la obligatoriedad de elaborar un Plan de Desarrollo **conformado por una parte general y un plan de inversiones** en todos los entes territoriales del orden Nacional. Estas elaboraran y adoptaran de manera concertada entre ella y el gobierno nacional, Planes de Desarrollo, con el objeto de asegurar el uso eficiente de sus recursos y el desempeño adecuado de las funciones que les hayan sido asignadas por la constitución y la Ley.

Que la Ley 152 de Julio 15 de 1994, por la cual se estableció la Ley Orgánica de Desarrollo tiene como propósito establecer los procedimientos y mecanismos para la elaboración, aprobación, ejecución, seguimiento, evaluación y control de **los Planes de Desarrollo**; entre ellos los de las entidades territoriales los cuales **estarán conformados por una parte estratégica y un plan de inversiones a largo, mediano y corto plazo** en los términos y condiciones que de manera general reglamente el Concejo Municipal.

Teniendo en cuenta lo anterior, es necesaria la construcción de una línea de base para el municipio de Mompox, para una mejor comprensión del territorio.

Esta tarea se hace necesaria debido a la multiplicidad de información acerca de un mismo tema con datos inconcordantes entre sí. Esto implica la construcción de un diagnostico mas aterrizado y una información más clara que servirá de insumo a los expertos locales para la construcción de una parte estratégica acorde a la realidad actual del municipio.

La presente línea de base, se nutre de diferentes fuentes de consulta entre ellas notas Locales, Regionales, Departamentales, Nacionales e Internacionales, las cuales son objetadas o ratificadas a lo largo del documento por la comunidad que participo de las mesas de trabajo, con el fin de lograr una información contextualizada y certera concerniente al municipio de Mompox.

Los aportes realizados al documento plan de desarrollo por parte del Consejo Territorial de Planeación, y el Concejo Municipal, fueron determinantes para la construcción de la presente línea de base, que luego dará paso a un diagnostico mas aterrizado al contexto local.

A todas y cada una de las personas que participaron en la construcción de este documento mil gracias por sus aportes.

JOSE ORLANDO ROJAS
Alcalde Municipal
SANTA CRUZ DE MOMPOX
(ORIGINAL FIRMADO)



Nit. 890480643-3

MARCO FILOSOFICO

Democracia participativa y pluralista

Una sociedad democrática es, por esencia, participativa. La participación del ciudadano en la vida pública no debe ser de mera teoría; se debe concretar, por esa razón la presente línea de base cuenta con la planeación diferencial e incluyente, la cual se basa en el derecho a la igualdad, es decir, personas en situaciones similares deben ser tratadas de forma igual, y aquellas que están en situaciones distintas deben tratarse de manera distinta, en forma proporcional a dicha diferencia.

Esta participación efectiva de todos los ciudadanos y de todos los sectores sociales debe ir acompañada de un respeto al pluralismo de opiniones políticas y de un permanente estímulo a la creación de organizaciones intermedias (campesinas, obreras, estudiantiles, profesionales) en un ambiente de verdadera libertad y autonomía.

La democracia como forma de vida es más antigua que la democracia como sistema de gobierno. De otra parte, la democracia, entendida como participación directa de todos los miembros de la comunidad, y fundamentada en los valores de la solidaridad y la fraternidad, se puede vivir con más propiedad en la comunidad familiar o en las comunidades locales que en las instancias políticas creadas por el sistema de gobierno para la toma de decisiones tendientes al bien común.

Marco metodológico: Línea de base para la construcción del plan de Desarrollo, proceso técnico y social.

La construcción del Plan de Desarrollo de Mompox Bolívar, ha sido consolidado desde dos procesos: un proceso técnico y un proceso social.

Desde el proceso técnico, se ha realizado un proceso de alistamiento para la conformación de la coordinación del Plan (Secretaría de Planeación) y los equipos técnicos por línea estratégica. Seguidamente, se han estructurado los cuatro ejes estratégicos y desde las secretarías y entidades encargadas, se realizó el ejercicio técnico de estructuración de los programas y proyectos, tomando como herramienta el formato de la guía para la gestión pública territorial: el Plan de Desarrollo 2012 – 2015 del DNP.

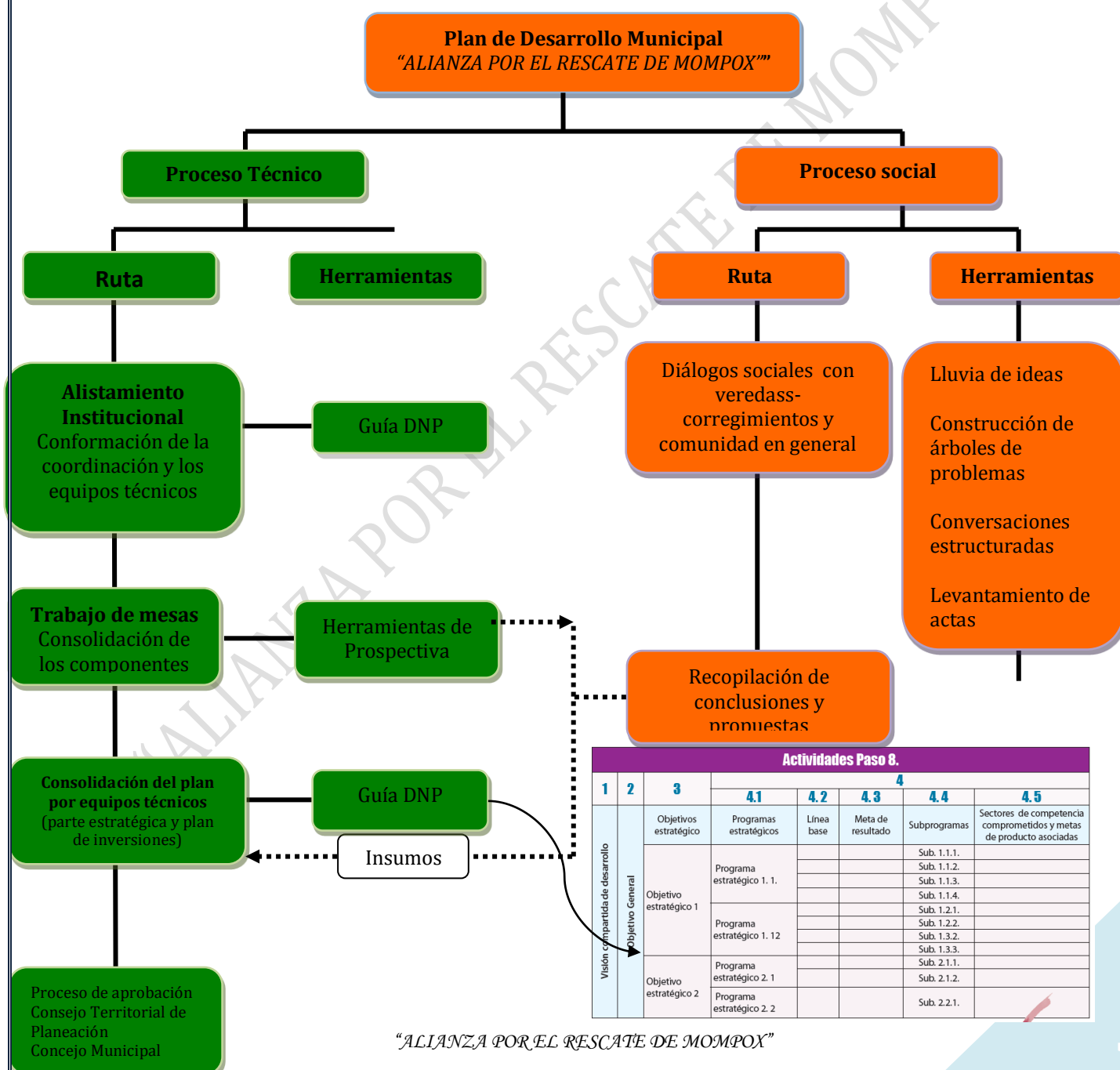
Dentro de este proceso se identifican los componentes con su objetivo general y estratégicos, los programas y subprogramas. Igualmente se definen líneas de base, se proyectan metas de resultados y se identifican los involucrados. Posteriormente se definen los presupuestos plurianuales por línea estratégica del Plan. Simultáneamente, se conformaron mesas de expertos para identificar y consolidar la planificación y proyección de los componentes con la finalidad que sirvan de insumo para proyectar los alcances y metas del Plan de Desarrollo.



Nit. 890480643-3

Desde el proceso social, se convocó a las veredas, corregimientos y población de la zona urbana en general del municipio para la recepción de propuestas y necesidades ciudadanas mediante la implementación de diálogos ciudadanos. En estos escenarios se realizó el levantamiento conjunto de problemáticas mediante la construcción de árboles de problemas y la búsqueda colectiva de propuestas de solución posibles de ser incorporadas en el Plan de Desarrollo. Producto de estas discusiones se llevan los insumos necesarios para validar el proceso técnico e incorporar el sentir ciudadano en la apuesta de desarrollo del Plan.

A continuación se esquematiza el proceso metodológico del Plan de Desarrollo





Nit. 890480643-3

MARCO LEGAL DEL PLAN DE DESARROLLO MUNICIPAL

➤ CONSTITUCIÓN POLÍTICA DE COLOMBIA DE 1991:

La elaboración de Planes de Desarrollo para orientar la gestión en los tres niveles de gobierno (Nación, Departamento y Municipio) está prevista por el artículo 339 de la Carta Política de 1991. Este artículo precisa cual debe ser el contenido de los planes y plantea la necesidad de concertación en su formulación. Establece que el propósito del Plan en las entidades territoriales es asegurar el uso eficiente de sus recursos y el desempeño adecuado de las funciones que les hayan sido asignadas por Constitución y por Ley.

➤ Ley 152 de 1994:

Ley Orgánica de Planeación

Establece los procedimientos y mecanismos para la elaboración, aprobación, ejecución, seguimiento, evaluación y control de los planes de desarrollo, así como, la regulación de los demás aspectos contemplados por el artículo 342, y en general por el capítulo 2 del Título XII de la Constitución Política y demás normas constitucionales que se refieren al plan de desarrollo y la planificación. Aplica a la Nación, las entidades territoriales y los organismos públicos de todo orden.

➤ Ley 388 de 1997:

(Ley de Desarrollo Territorial)

Plantea el ordenamiento del territorio urbano y rural, concibiendo un marco de intervención que expresa una permanente tensión de transformación de las zonas rurales y urbanas (procesos de urbanización acelerados) dentro de un marco general de desarrollo sostenible desde el punto de vista ambiental. Esta ley, plantea que la planeación, además de los códigos de urbanismo, los usos del suelo y la construcción, contempla diversos elementos que implican un conjunto de acciones, propuestas, actividades de gestión y elementos normativos.

El ordenamiento del territorio municipal comprende un conjunto de acciones político-administrativas y de planificación física, emprendidas por los municipios, distritos y áreas metropolitanas en ejercicio de la función pública para orientar el desarrollo del territorio bajo su jurisdicción y regular la utilización, transformación y ocupación del espacio, de acuerdo con estrategias de desarrollo socioeconómico en armonía con el medio ambiente, las tradiciones históricas y culturales.

➤ LEY 136 de 1994

Organización y Funcionamiento de los municipios

Esta ley determina que el municipio es la entidad territorial fundamental de la división política administrativa del Estado, con autonomía política, fiscal y administrativa, dentro de los límites que le señalen la Constitución y la ley y cuya finalidad es el bienestar general y el mejoramiento de la calidad de vida de la población en su respectivo territorio.



Nit. 890480643-3

➤ **Ley 819 de 2003**

Por la cual se dictan normas orgánicas en materia de presupuesto,

Esta ley es la ley orgánica de presupuesto para la transparencia fiscal y la estabilidad macroeconómica Marco fiscal de mediano plazo. Antes del 15 de junio de cada vigencia fiscal, el Gobierno Nacional, presentará a las Comisiones Económicas del Senado y de la Cámara de Representantes, un Marco Fiscal de Mediano Plazo, el cual será estudiado y discutido con prioridad durante el primer debate de la Ley Anual de Presupuesto.

➤ **Ley 617 de 2000**

Por la cual se reforma parcialmente la Ley 136 de 1994, el Decreto Extraordinario 1222.

Esta ley reforma parcialmente la Ley 136 de 1994, el Decreto Extraordinario 1222 de 1986, se adiciona la ley orgánica de presupuesto, el Decreto 1421 de 1993, se dictan otras normas tendientes a fortalecer la descentralización y la racionalización del gasto público nacional.

➤ **Ley 134 DE 1994:**

Ley Estatutaria de los mecanismos de participación Ciudadana.

Contiene un conjunto de mecanismos, procedimientos e instrumentos que permiten a los ciudadanos y ciudadanas intervenir activamente en la política, en las decisiones que toma el Estado en los destinos de la vida colectiva.

➤ **LEY 115 de 1994, Y SU REFORMA:**

Ley General de Educación.

Establece las normas generales para regular el Servicio Público de la Educación que cumple una función social acorde con las necesidades e intereses de las personas, de la familia y de la sociedad. Se fundamenta en los principios de la Constitución Política sobre el derecho a la educación que tiene toda persona, en las libertades de enseñanza, aprendizaje, investigación y cátedra y en su carácter de servicio público.

Esta define y desarrolla la organización y la prestación de la educación formal en sus niveles preescolar, básica (primaria y secundaria) y media, no formal e informal, dirigida a niños y jóvenes en edad escolar, a adultos, a campesinos, a grupos étnicos, a personas con limitaciones físicas, sensoriales y psíquicas, con capacidades excepcionales, y a personas que requieran rehabilitación social.

➤ **Ley 715 de 2001**

Recursos y competencias

Por la cual se dictan normas orgánicas en materia de recursos y competencias de conformidad con los artículos 151, 288, 356 y 357 de la Constitución Política y se dictan otras disposiciones para organizar la prestación de los servicios de educación y salud, entre otros.



Nit. 890480643-3

➤ **Ley 142 de 1994**

También es denominada el régimen de los servicios públicos.

Ley 142 de 1994 También es denominada el régimen de los servicios públicos, surge dentro y para un área de realidad social del país, como son los servicios públicos domiciliarios; influye y determina de manera importante el bienestar y las condiciones de vida de la población.

➤ **LEY 1176 de 2007**

Ley General de Participaciones.

Esta ley determina la destinación específica de los recursos del Sistema General de Participaciones, lo cual comprende participación para educación con un 58.5%, participación para salud con un 24.5%, participación para agua potable y saneamiento básico con un 5.4%, finalmente, participación de propósito general con un 11.6%.

➤ **Ley 1122 de 2007 Y SUS REFORMAS**

Ley del Sistema General de Seguridad Social en Salud

Esta ley tiene como objeto realizar ajustes al Sistema General de Seguridad Social en Salud, teniendo como prioridad el mejoramiento en la prestación de los servicios a los usuarios. Con este fin, se hacen reformas en los aspectos de dirección, universalización, financiación, equilibrio entre los actores del sistema, racionalización, y mejoramiento en la prestación de servicios de salud, fortalecimiento en los programas de salud pública y de las funciones de inspección, vigilancia y control y la organización y funcionamiento de redes para la prestación de servicios de salud.

➤ **LEY 181 de 1995 Y SUS REFORMAS**

Ley del deporte

Los objetivos generales de esta ley son el patrocinio, el fomento, la masificación, la divulgación, la planificación, la coordinación, la ejecución y el asesoramiento de la práctica del deporte, la recreación y el aprovechamiento del tiempo libre y la promoción de la educación extraescolar de la niñez y la juventud en todos los niveles y estamentos sociales del país, en desarrollo del derecho de todas las personas a ejercitar el libre acceso a una formación física y espiritual adecuadas. Así mismo, la implantación y fomento de la educación física para contribuir a la formación integral de la persona en todas sus edades y facilitarle el cumplimiento eficaz de sus obligaciones como miembro de la sociedad.

➤ **LEY 691 de 2001**

Pueblos

Esta ley reglamenta y garantiza el derecho de acceso y la participación de los Pueblos en los Servicios de Salud, en condiciones dignas y apropiadas, observando el debido respeto y protección a la diversidad étnica y cultural de la Nación. En alcance de su aplicación, reglamenta la forma de operación, financiamiento y control del Sistema de Seguridad Social en Salud, aplicable a los Pueblos de Colombia.



Nit. 890480643-3

Tiene por objeto proteger de manera efectiva los derechos a la salud de los Pueblos, garantizando su integridad cultural de tal manera que se asegure su permanencia social y cultural, según los términos establecidos en la Constitución Política, en los Tratados Internacionales y las demás leyes relativas a los pueblos.

➤ **Ley 743 de 2002**

Organización Comunal.

Esta ley tiene por objeto promover, facilitar, estructurar y fortalecer la organización democrática, moderna, participativa y representativa en los organismos de acción comunal en sus respectivos grados asociativos y a la vez, pretende establecer un marco jurídico claro para sus relaciones con el Estado y con los particulares, así como para el cabal ejercicio de derechos y deberes.

Para efectos de esta ley, el desarrollo de la comunidad es el conjunto de procesos económicos, políticos, culturales y sociales, que integran los esfuerzos de la población, sus organizaciones y las del Estado, para mejorar la calidad de vida de las comunidades.

➤ **Ley 850 de 2003**

Veedurías Ciudadanas.

Se entiende por Veeduría Ciudadana el mecanismo democrático de representación que le permite a los ciudadanos y ciudadanas o a las diferentes organizaciones comunitarias, ejercer vigilancia sobre la gestión pública, respecto a las autoridades, administrativas, políticas, judiciales, electorales, legislativas y órganos de control, así como de las entidades públicas o privadas, organizaciones no gubernamentales de carácter nacional o internacional que operen en el país, encargadas de la ejecución de un programa, proyecto, contrato o de la prestación de un servicio público.

➤ **Ley 1098 de 2006**

Ley de Infancia y adolescencia

Esta ley tiene la finalidad de garantizar a los niños, a las niñas y a los adolescentes su pleno y armonioso desarrollo para que crezcan en el seno de la familia y de la comunidad, en un ambiente de felicidad, amor y comprensión. Prevalecerá el reconocimiento a la igualdad y la dignidad humana, sin discriminación alguna.

Su objeto, es establecer normas sustantivas y procesales para la protección integral de los niños, las niñas y los adolescentes, garantizar el ejercicio de sus derechos y libertades consagrados en los instrumentos internacionales de Derechos Humanos, en la Constitución Política y en las Ley 1098 Código de la infancia y la adolescencia.

Para todos los efectos de esta ley son sujetos titulares de derechos todas las personas menores de 18 años. Sin perjuicio de lo establecido en el artículo 34 del Código Civil, se entiende por niño o niña las personas entre los 0 y los 12 años de edad.



Nit. 890480643-3

➤ **Ley 387 de 1997**

Sobre el desplazamiento forzado y la responsabilidad del Estado

Por la cual se adoptan medidas para la prevención del desplazamiento forzado; la atención, protección, consolidación y esta estabilización socioeconómica de los desplazados internos por la violencia en la República de Colombia.

➤ **Ley 1257 de 2008**

Por la cual se dictan normas de sensibilización, prevención y sanción de formas de violencia y discriminación contra las mujeres, se reforman los Códigos Penal, de Procedimiento penal, la Ley 294 de 1996 y se dictan otras disposiciones.

El parágrafo 2 del artículo 9 de la Ley 1257 de 2008 por el derecho de las mujeres a una vida libre de violencias establece que “los planes de desarrollo municipal y departamental incluirán un capítulo de prevención y atención para las mujeres víctimas de la violencia.

➤ **Ley 1450 de 2011**

Por la cual se expide el Plan Nacional de Desarrollo 2010- 2014, “Prosperidad para Todos”.

El artículo 6 establece la obligatoriedad de informar por parte de las entidades territoriales a los ministerios, entidades competentes y al Departamento Nacional de Planeación de la inclusión en los planes de desarrollo de objetivos, metas y estrategias concretas para la consecución de las Metas del Milenio.

El artículo 9 establece la obligatoriedad de incluir en los planes de desarrollo estrategias territoriales para la superación de la pobreza extrema.

El Artículo 10 establece la obligatoriedad de armonizar los planes de desarrollo de las entidades territoriales con lo dispuesto en el Plan Decenal de Educación 2006-2016 y en el Plan Nacional de Desarrollo 2010-2014.

El artículo 16 establece como una de las acciones inmediatas del Programa para la generación y fortalecimiento de las capacidades institucionales para el desarrollo territorial la asistencia técnica a las entidades territoriales para elaborar sus planes de desarrollo.

El artículo 137 se establece la obligatoriedad de las entidades territoriales de asegurar en sus planes de desarrollo los mecanismos administrativos, presupuestales, financieros y de gestión para la atención integral a la primera infancia y su obligatoria articulación y cofinanciación con la Nación para la ampliación sostenible de cobertura y calidad.

El artículo 201 establece que en los planes de desarrollo de las entidades territoriales se debe garantizar la inclusión de los recursos para adquirir áreas de interés para acueductos municipales.



Nit. 890480643-3

➤ **Ley 1454 de 2011**

Por la cual se distan normas orgánicas sobre el ordenamiento territorial (LOOT).

Establece diferentes formas de asociatividad de las entidades territoriales, donde los planes de desarrollo son el instrumento por medio del cual se articulan los respectivos modelos de planificación integral.

➤ **Ley 99 de 1993**

Establece las normas ambientales para el país

Los numerales 12 y 14 del artículo 1 de la Ley 99 de 1993, establecen como principio generales ambientales que el manejo ambiental del país, conforme a la Constitución Política, será descentralizado, democrático y participativo y que las instituciones ambientales del Estado se estructuran teniendo como base criterios de manejo integral del medio ambiente y su interacción con los procesos de planificación económica, social y física.

➤ **Ley 1448 de 2011**

Ley de víctimas y restitución de tierras.

La Ley 1448 de 2011 y su decreto reglamentario, parte de los principios de autonomía territorial y le asignan funciones dentro de sus competencias locales a las entidades territoriales que se resumen en el proceso de reparación integral con el tema de restitución para las víctimas de la violencia. El municipio debe generar condiciones materiales para implementar tal reto.

➤ **LEY 131 DE 1994.**

Ley voto programático

Por medio de la cual se reglamenta el Voto Programático, en Colombia y que obliga a los aspirantes a presentar un programa por el cual los ciudadanos votaran en apoyo, en consideración que ese programa responde a sus expectativas municipales.

➤ **ACTO LEGISLATIVO 05 DE 18 DE JULIO DE 2011:**

Sistema General de regalías.

Con la modificación del sistema general de regalías directas, los municipios deben adaptarse para lograr acceder a estos recursos mediante propuestas de proyectos donde se dará prioridad a la integración regional logrando un mayor impacto con estos recursos.

➤ **LEY 80 DE 1993 Y SUS REFORMAS**

Estatuto General de Contratación Estatal

Por medio del cual se establece el régimen de contratación estatal para las entidades del estado bajo los principios de transparencia, responsabilidad, economía, selección objetiva, publicidad, ecuación contractual, previsión, etc.

Teniendo en cuenta que sus diferentes modificaciones han determinado nuevas formas de selección de contratistas, garantías y publicidad electrónica.



Nit. 890480643-3

➤ **LEY 397 DE 1997 Y SUS REFORMAS (LEY 1185 DE 2008)**

Ley General de Cultura

Por medio del cual se dictan normas sobre patrimonio cultural, el fomento y el estímulo a la cultura, dirigida a estimular y promocionar la creación, la actividad artística y cultural, la investigación y el fortalecimiento de las expresiones culturales.

➤ **LEY 1276 DE 2009**

Ley de la Tercera Edad

Tiene por objeto la protección a las personas de la tercera edad (adulto mayor) de los niveles 1 y 2, a través de los centros de vida.

➤ **LEY 1306 DE 2009**

Protección de Persona con Discapacidad

Tiene por objeto la protección e inclusión social de toda persona con discapacidad mental o que adopte conductas que le inhabiliten para su normal desempeño en la sociedad, en búsqueda de su rehabilitación y bienestar del afectado.

“ALIANZA POR EL RESCATE DE MOMPOX”



Nit. 890480643-3

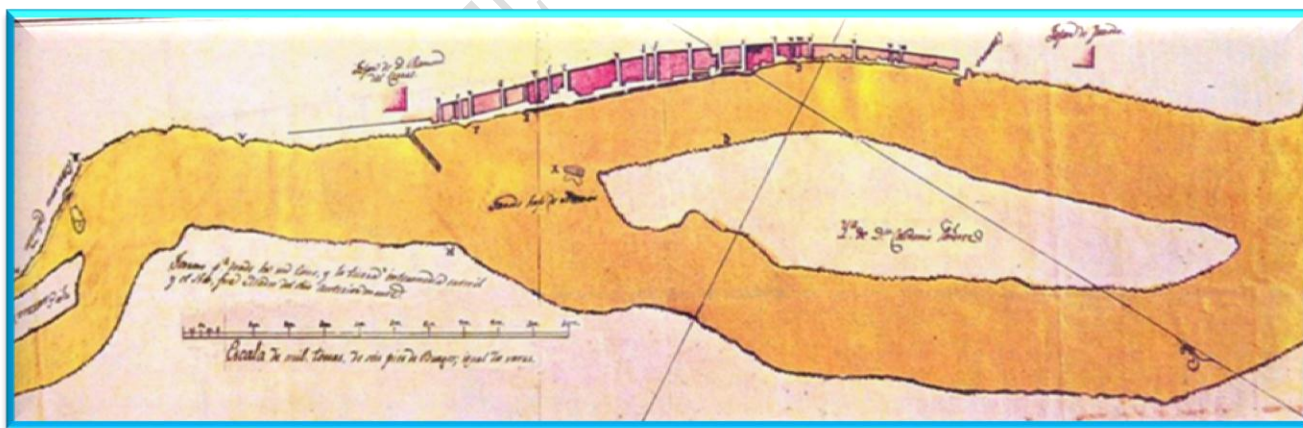
ORIGEN Y CRECIMIENTO DE LA CIUDAD¹

Iniciar la presentación de la “Caracterización y Diagnóstico” de la ciudad con el tema del origen y crecimiento permite ponerse en contacto con su historia y por tanto con una mejor comprensión de sus procesos, lo cual facilita y soporta la valoración de la ciudad actual. Es muy importante resaltar que la información contenida en los textos que a continuación describen el origen y crecimiento de la ciudad ha sido extractada de las fuentes localizadas y consultadas en primera instancia y apenas requeridas para el objeto del trabajo que nos ocupa, no sin antes reconocer que presentan aparentes contradicciones que seguramente deberán aclararse a través de la elaboración futura de la historia oficial de Mompox.

En cualquier caso, se destaca que, tal como menciona el arquitecto Álvaro Castro, Mompox carece de cartografía y documentación histórica que permita reconstruir sin discusión el proceso de conformación de la ciudad. Al respecto, el arquitecto Corradine en su estudio también mencionado al inicio de este Título, afirma que *“una investigación sistemática del Archivo Nacional de Bogotá y del de Sevilla pueden contribuir sustancialmente al conocimiento exacto de muchas circunstancias históricas de Mompox”*.

El único plano histórico que hasta el momento se ha encontrado de Mompox es del ingeniero militar Don Vicente Talledo y Rivera, del año 1803, al parecer elaborado para definir los lugares de construcción de las Albarradas, razón por la cual sólo se incluyen las manzanas con frente al río (Corradine 1982: pág. 43).

Plano del ingeniero militar Don Vicente Talledo y Rivera año 1803. Del libro publicado, sobre mapas Históricos, del Archivo General de Indias, Sevilla.



FUENTE: Castro (1991).

Aparte de ese plano, la base para el estudio del crecimiento de la ciudad son el análisis morfológico y tipológico del arquitecto Castro Abuabara basado en crónicas y descripciones, y los planos elaborados hacia 1993 por Colcultura (hoy Ministerio de Cultura) a partir del mencionado análisis.

¹ PEMP MOMPOX 2009



Nit. 890480643-3

Lo anterior permite concluir que el crecimiento histórico de Mompox continuará siendo una hipótesis hasta tanto se consiga información de base más específica (especialmente planimétrica) que permita sacar conclusiones más seguras y hacer menos interpretaciones.

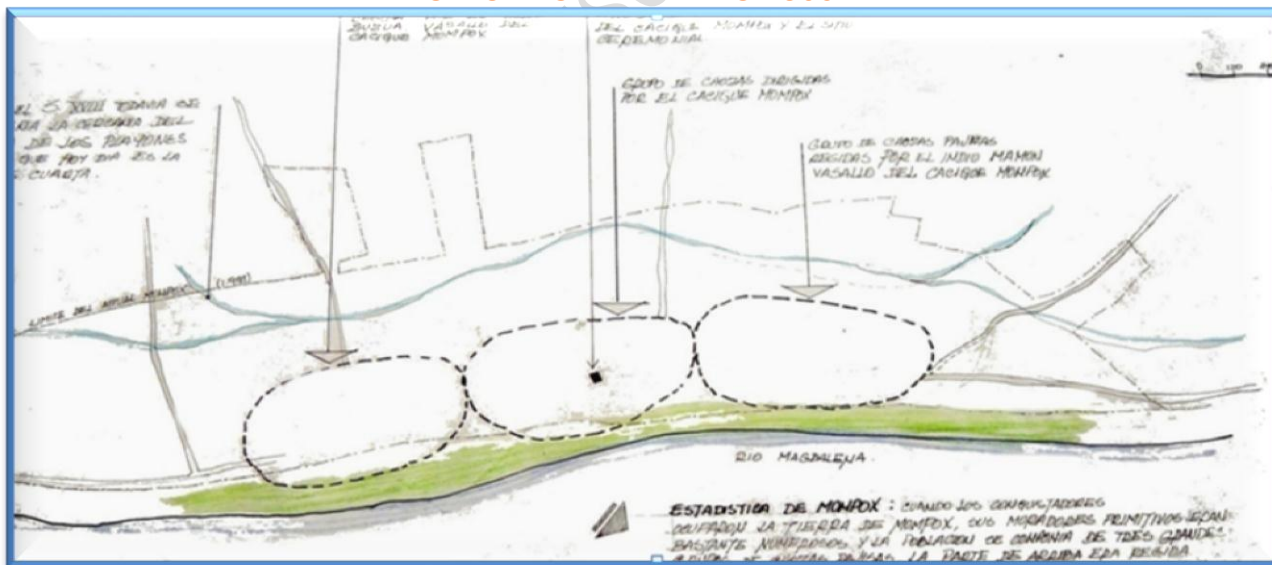
➤ FUNDACIÓN

La fundación de Santa Cruz de Mompox al parecer pudo darse entre abril y junio de 1540, según algunas de las referencias encontradas, aunque también se habla específicamente del 3 de mayo y del año 1537 según otras fuentes. La llevó a cabo el entonces gobernador de la provincia de Cartagena, don Juan de Santa Cruz, aunque también existe la versión de la participación en ella de Alonso de Heredia, hermano del fundador de Cartagena.

En 1561 el Rey de España le concedió su escudo de armas y adquirió la categoría de Villa hasta el siglo XVII.

Antes de la llegada de los españoles este territorio se encontraba dividido en tres cacicazgos: Mahamón (o Mahmón), Zuzúa (o Suzua) y Mompoj. Este último era reconocido como el dominante y tanto su choza, como el sitio ceremonial se localizaban en la zona central, en el actual lugar de la Plaza del Tamarindo o de Bolívar. La división o sectorización se mantuvo en la consolidación de la ciudad en términos físicos y sociales (Castro 1991).

PLANO MOMPOX EN EL AÑO 1600

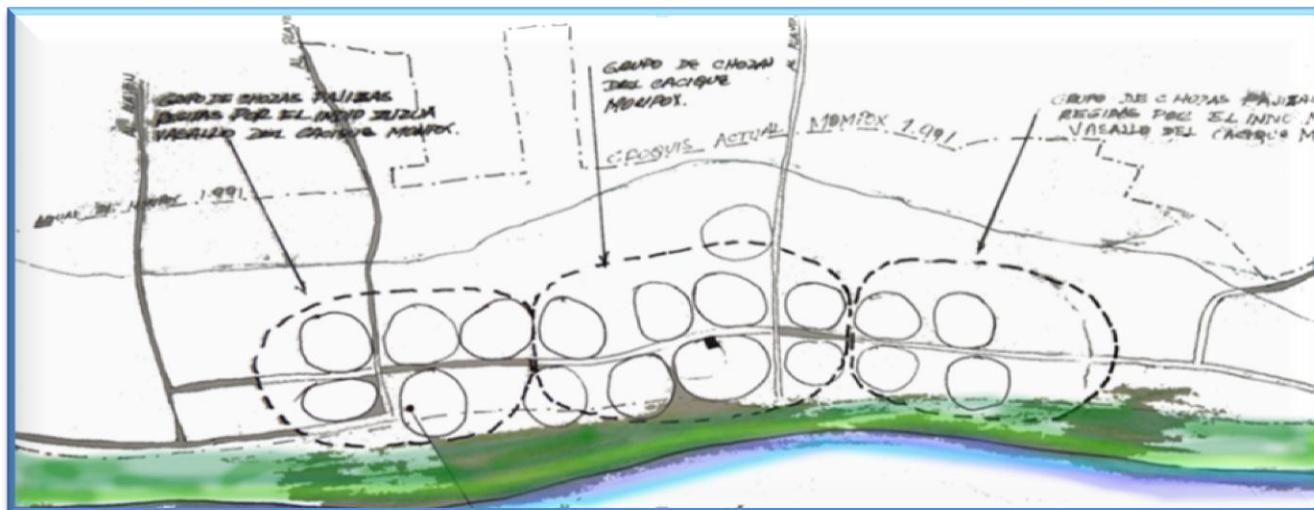


FUENTE: Castro (1991).



Nit. 890480643-3

PLANO MOMPOX EN EL AÑO 1600



FUENTE: Castro (1991).

Los españoles iniciaron la construcción de la ciudad a partir de la plaza que llamaron Real o Mayor de la Concepción, en donde se construyó también la primera iglesia denominada la Inmaculada Concepción. La ciudad se desarrolló a lo largo del margen del río, con viviendas construidas en palma, guadua y otras maderas del lugar, que mantenían los mismos parámetros morfológicos primigenios y fueron ocupando progresivamente la franja conformada por el río Magdalena (Kariguaño) y las aguas de los playones que la rodeaban por el sur: eran las tierras más altas, no anegables o menos que el resto, que constituían una localización privilegiada frente a los terrenos más bajos ubicados más hacia el occidente.

Sobre el modelo, reglas o disposiciones que sirvieron de guía o que fueron aplicados al trazado de origen y las extensiones que de él se derivaron, en el estudio mencionado al comienzo de éste Título, el arquitecto Álvaro Luis Castro Abuabara hace un juicioso acercamiento a la comprensión de dicho proceso. Incluye en su documento las conclusiones de la interpretación que hace sobre la conformación de la ciudad desde su origen, a partir de crónicas y descripciones de historiadores y viajeros, de sus elementos morfológicos de composición y de la disposición urbana de los mismos.

➤ MOMPOX HASTA PRINCIPIOS DEL SIGLO XIX

Desde sus primeros años, Mompox fue un hito en el proceso de exploración del territorio en busca de oro. La historia de la ciudad forma parte del proceso de penetración y dominio territorial durante la conquista española (era el lugar de descanso de las tropas y avanzadas en sus acciones de saqueo y dominación de los pueblos indígenas) y posteriormente de comunicación y comercio con las nuevas ciudades al interior del Nuevo Reino de Granada en la época de la colonia (siglos XVII, XVIII e inicios del XIX) (Corradine 1982: pag.19).

Su localización estratégica como lugar intermedio en las principales rutas comerciales le permitió constituirse en el lugar ideal para el intercambio, el almacenamiento de



Nit. 890480643-3

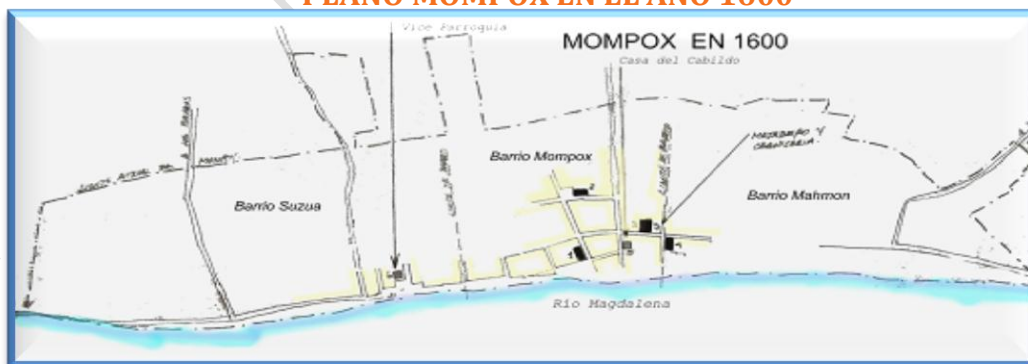
mercancías y el aprovisionamiento de paso y le dio una gran dinámica urbana y arquitectónica (Arango 1989: pág.68). Mompox se convirtió rápidamente en el principal puerto del río Magdalena y en consecuencia, en un lugar próspero que atrajo a comerciantes, comunidades religiosas (cinco comunidades religiosas en un siglo: Hospitalarios de San Juan Bautista -1550, Franciscanos -segunda mitad del siglo XVI, Agustinos -1606, Dominicos -1640, y Jesuitas -1643), familias prestantes, trabajadores (incluidos esclavos), entre otros.

La prosperidad de Mompox también se vio reflejada en la existencia de la Real Fábrica y Estanco de Aguardiente, la Real Aduana, dos iglesias seculares² (parroquia y viceparroquia de la Concepción y de Santa Bárbara), la Casa Fuerte de San Anselmo, la presencia de la Marquesa de Torrehoys y Santa Coa, la construcción de casas “de mampostería”, y la extensión urbana que se insinúa a partir de la localización de las iglesias (Corradine 1982: pág. 19).

“Al terminar el siglo (1.600) daba Mompox segura muestra de adelanto ya contaba con algunos edificios públicos y casas particulares de Mampostería y teja; la iglesia parroquial los templos de Santo Domingo y San Francisco, de este muy adelantada la fábrica: comenzaba la construcción de la Viceparroquia, ¡Casa Municipal! que sirvió hasta el fin de la colonia para las reuniones del cabildo y hasta los primeros días de la República; Real Cárcel, Matadero, Carnicería, cita entonces el punto que llamaban el Roquete contiguo a la esquina diagonal a los padres seráficos. La población se ha podido calcular que no bajaban de 4.000 almas.”(Salzedo 1938, citado por Castro 1991: pág. 6).

La arquitecta Arango (1989) plantea que *“Mompos tuvo un acelerado avance arquitectónico y urbanístico por dos razones. La primera, de carácter económico, fue la afluencia de capitales provenientes del comercio, como puerto del Magdalena y de las ricas haciendas de sus alrededores, en pleno auge. La segunda es la presencia de un mecenas de la ciudad, el rico comerciante don Pedro Martínez de Pinillos, y su esposa [en el siglo XVIII]”* (Arango 1989: pág. 84)

PLANO MOMPOX EN EL AÑO 1600



FUENTE: Castro (1991).

² CASTRO A., Álvaro (2003). Centro Histórico de Santa Cruz de Mompox, Patrimonio Histórico y Cultural de la Humanidad, Bolívar, Colombia, en manual de Materiales y técnicas constructivas tradicionales. ArchadiAE, Urbal, Manizales. Pág. 227.



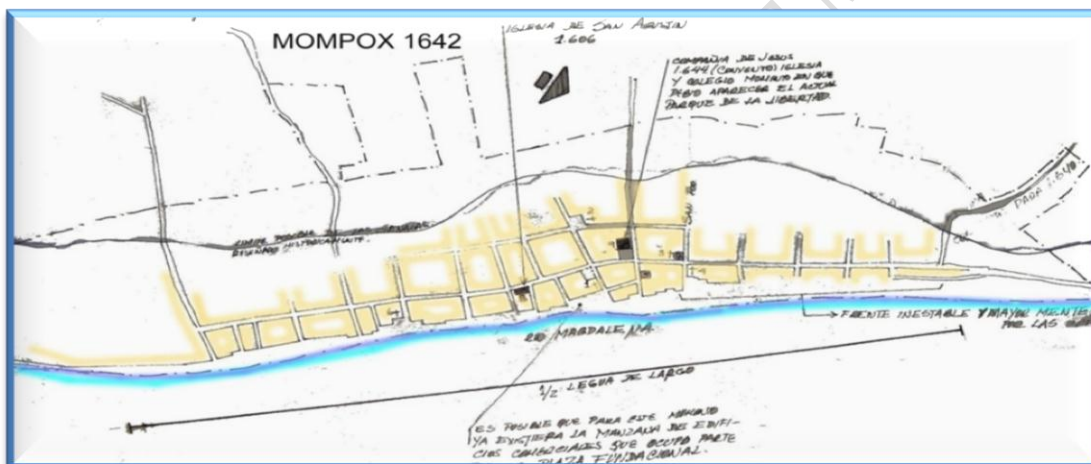
Nit. 890480643-3

En el siglo XVII, a partir de la aparición de la iglesia y la plaza de Santo Domingo (1640), se empieza a marcar la actual calle 18 como principal eje de crecimiento de Mompox en sentido oriente-occidente, el cual se consolida con la posterior aparición del cementerio en el siglo XIX.

En este siglo la ciudad ya contaba con el trazado de sus vías principales: La Albarrada, la calle 18 aproximadamente hasta Santo Domingo y, a partir de este último eje, con desarrollos hacia el norte y hacia el sur, la Calle Real del Medio aún en proceso de consolidación, y la calle de atrás iniciando su conformación.

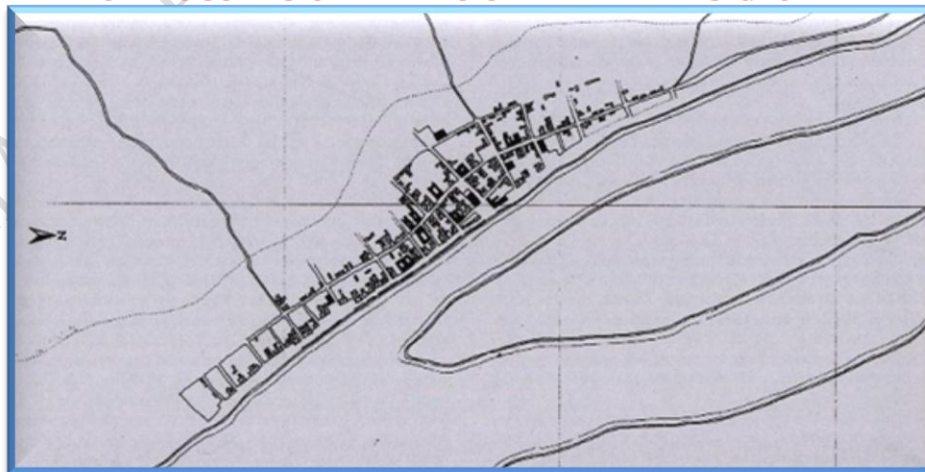
La situación de Mompox para el momento sugiere una absoluta dependencia del río y una limitada relación con las zonas de tierra adentro, que a medida que se alejan de éste aumentan su condición como terrenos anegables.

PLANO DE OCUPACIÓN DE LA CIUDAD PARA EL SIGLO XVII



FUENTE: Castro (1991).

PLANO DE OCUPACIÓN DE LA CIUDAD PARA EL SIGLO XVII



FUENTE: Colcultura (1996).

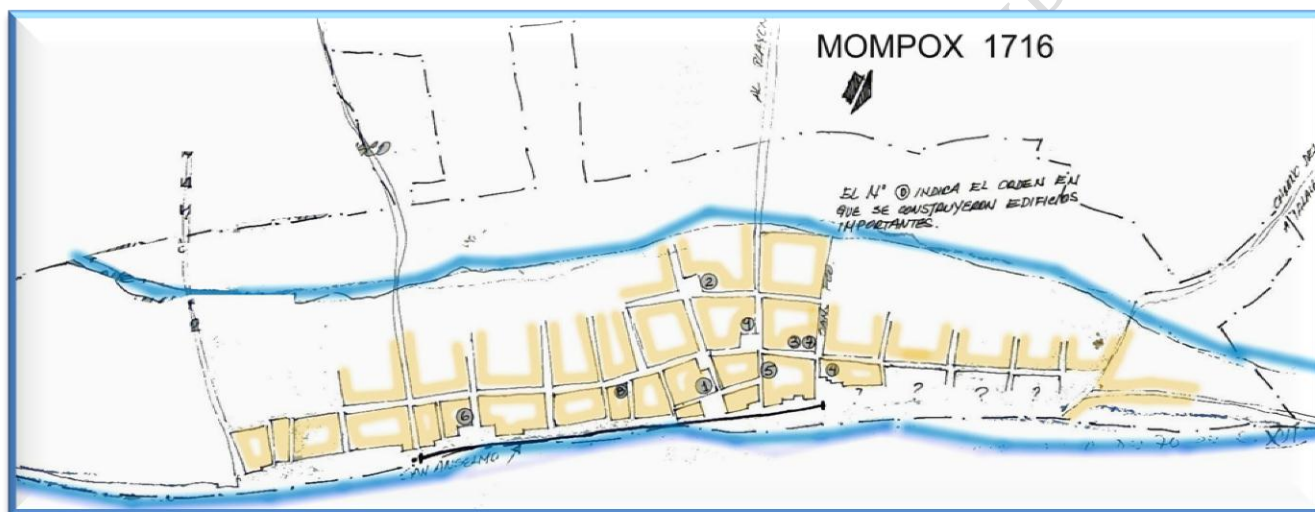


Nit. 890480643-3

Según la información cartográfica consultada, para el siglo XVIII parece ser que ya estaba consolidada la Calle del Medio cerca de dos o tres manzanas hacia el norte y hacia el sur de la calle 18 y existían algunas edificaciones en otras tres manzanas a cada lado. El mismo proceso de consolidación a partir del eje de la calle 18 se inicia en la Calle de Atrás.

La arquitecta Silvia Arango plantea en su libro que *“La arquitectura colonial que hoy se puede apreciar en Mompós procede de finales del siglo XVIII, y sobre todo a partir de 1793, cuando un incendio destruyó ‘más de 400 casas’”* (Arango 1989: pág. 84)

PLANO DE OCUPACIÓN DE LA CIUDAD PARA LA PRIMERA MITAD DEL SIGLO XVIII



FUENTE: Castro (1991).

PLANO DE OCUPACIÓN DE LA CIUDAD PARA LA SEGUNDA MITAD DEL SIGLO XVIII



FUENTE: Castro (1991).



Nit. 890480643-3

PLANO DE OCUPACIÓN DE LA CIUDAD PARA EL SIGLO XVIII



FUENTE: Colcultura (1996).

Se conoce que para 1756 se habían levantado las mejores casas de mampostería de Mompox (Corradine 1982: pág. 19). Para entonces la ciudad se extendía en 3 kilómetros a lo largo del río, lo cual insinúa su dependencia del mismo y *“contaba con seiscientas casas de habitación y casas tiendas de mampostería y teja, la mayor parte de aquellas, grandes y cómodas, bien construidas: sólidas, generalmente bajas con zaguán y jardines y, cerca de mil ochocientas pajizas”*. La Villa también contaba con edificios oficiales tales como *“Real Aduana, Real Fábrica y Estanco de Aguardiente y habría Casa de Fundición”* (Salzedo 1938, citado por Corradine 1982: pág. 19).

➤ MOMPOX A PARTIR DEL SIGLO XIX

PLANO DE OCUPACIÓN DE LA CIUDAD PARA EL SIGLO XIX



FUENTE: Colcultura (1996).



Nit. 890480643-3

El siglo XIX trae consigo transformaciones debido a la tensión generada por las guerras de emancipación Mompox fue la primera población en suelo colombiano que proclamó la independencia de España, dando su grito de libertad el 6 de agosto de 1810 bajo el lema “Ser libres o morir”, acto público que se realizó en el hoy denominado Parque de La Libertad. Este suceso generó su proclamación con el título de “Ciudad Valerosa”, pero posteriormente con los asaltos y saqueos que se dieron después de las guerras de independencia, contribuyó al inicio de un periodo de decadencia y estancamiento de Mompox, que de cierta forma se mantiene hasta hoy.

Según referencias encontradas, para 1834 sólo *“quedaban quinientas dieciséis de las primeras (casas de mampostería) y mil cuarenta y dos de las otras (pajizas)”* (Salzedo 1938, citado por Corradine 1982: pág. 20).

Silvia Arango (1989: pág. 105) expone que *“(…) durante casi todo el siglo [XIX] las ciudades colombianas permanecieron básicamente estáticas o disminuyeron de población. (...) Ciudades como (...) Mompos subsistieron apenas”*. Lo anterior, así como la comparación entre los planos de los siglos XVIII y XIX, permite interpretar que en ese periodo el crecimiento de la ciudad fue mínimo, excepto por la aparición del cementerio. Al parecer hubo más transformación en las edificaciones existentes, probablemente con el reemplazo y construcción de nuevas.

Así mismo, el arquitecto Corradine (1982) refiere en su estudio que *“un cambio inesperado del río permitió el desvío del caudal por el brazo de Loba, produciendo la atrofia de Mompox y su consiguiente marginamiento de la ruta principal del país”*.

El cambio del cauce principal del río aisló a la ciudad y, en consecuencia, la dejó al margen del desarrollo del país, situación que en gran parte permanece aún y que a la vez a causado dificultades a la población y ha permitido el alto nivel de preservación de la ciudad colonial, *“...tanto que para algunos expertos es la ciudad del periodo colonial mejor preservada de América Latina”*, según lo registra Álvaro Castro (1991) en su estudio.

PLANO DE OCUPACIÓN DE LA CIUDAD PARA 1948



FUENTE: Colcultura (1996).



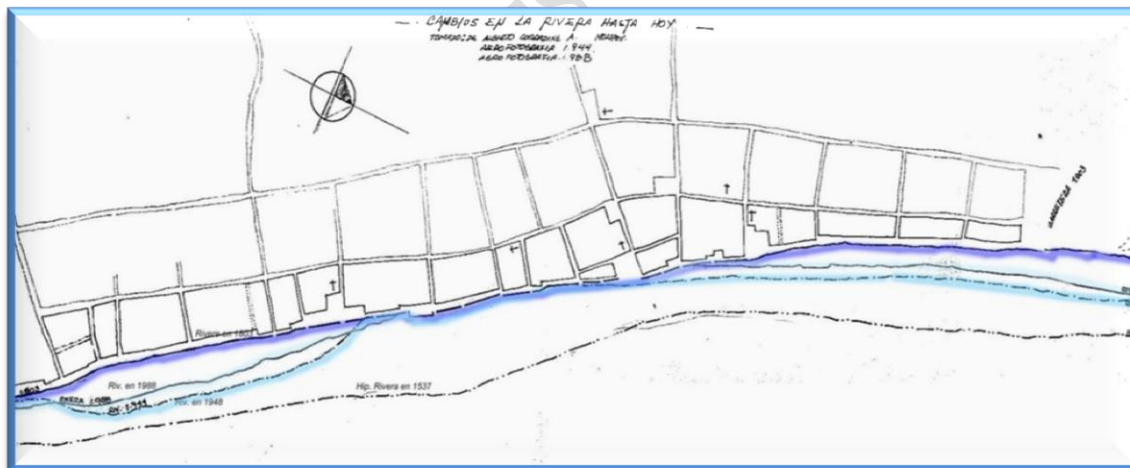
Nit. 890480643-3

A los factores de transformación de la ciudad se sumaron los incendios presentados a lo largo de su historia y particularmente en los dos últimos siglos, que necesariamente obligaron la intervención de los inmuebles, los cuales en algunos casos fueron reemplazados por edificaciones de factura reciente con lenguaje arquitectónico similar al de las edificaciones originales, o simplemente se construyeron en el siglo pasado con mezclas de técnicas, formas y ornamentos nuevos o tradicionales. Se hace una relación más específica de los incendios identificados por el arquitecto Castro en su estudio, pero resulta importante mencionar que, según plantea la arquitecta Silvia Arango en su libro "Historia de la Arquitectura en Colombia" (1989), el incendio de 1793 que destruyó alrededor de 400 casas y la posterior reconstrucción en un corto período de tiempo, dio a la ciudad una gran unidad estilística.

En la primera mitad del siglo XX, la ciudad presentó un crecimiento de aproximadamente el 50% respecto al siglo anterior. El proceso de consolidación o llenado del área incorporada, sin embargo, no se dio en la misma proporción que su expansión.

Según los relatos encontrados en las fuentes consultadas, el cambio en el cauce del río a lo largo de la historia generó transformaciones en el borde urbano de Mompox. Esta circunstancia se hace evidente en la comparación que se puede realizar entre los planos del siglo XIX y de 1948 así como en el plano elaborado por el arquitecto Castro Abuabara

PLANO DE RÍO MAGDALENA FRENTE A MOMPOX CAMBIOS EN LA RIVERA HASTA HOY



FUENTE: Castro (1991).

Así mismo, el cementerio constituyó un hecho urbano que indiscutiblemente marcó la tendencia de crecimiento y desarrollo de la ciudad.

Para 1969 un inventario realizado en la ciudad por el arquitecto Corradine, identificó 345 edificaciones en mampostería, entre viviendas y locales comerciales (Corradine 1982: pág. 20). Podría interpretarse que se refiere a las casas consideradas como valiosas patrimonialmente, ya que al parecer el proceso de sustitución de las edificaciones originales



Nit. 890480643-3

ya estaba detectado y por tal razón los nuevos inmuebles no fueron incluidos en el inventario.

PLANO DE OCUPACIÓN DE LA CIUDAD PARA 1990



FUENTE: Colcultura (1996).

El último registro de ocupación de la ciudad consultado, comparativamente con el plano de 1948 muestra un crecimiento aproximado del 50% que, respecto al siglo anterior, acumula un crecimiento de más del doble en extensión y ocupación del territorio, es decir, en la incorporación de suelo rural como suelo urbano. La consolidación o llenado de construcciones en las manzanas mantuvo su desproporción con dicho crecimiento de “mancha de aceite” sin planificación, quedando vacíos urbanos mientras la ciudad siguió expandiéndose hacia el occidente.

Esa falta de planificación a lo largo de los años ha resultado crítica para Mompox, en la medida en que ha llevado a la extensión innecesaria de infraestructura de servicios públicos (aún no resuelta en gran parte de los casos), a la pérdida de unidad en la morfología urbana que caracterizaba el casco urbano como conjunto, a la generación de sectores con desarrollo incompleto y a otras dificultades urbanas que aumentan la ya compleja problemática del municipio.

➤ HECHOS E HITOS HISTÓRICOS

La identificación de hechos e hitos históricos busca resaltar aquellos que se consideran relevantes en el desarrollo histórico de la ciudad y que pueden ser identificados en la ciudad actual.

Entre los hechos se enumeran eventos naturales y sucesos históricos. Como hitos se relacionan las edificaciones y los espacios públicos representativos de la ciudad, legados por el pasado.



Nit. 890480643-3

➤ EVENTOS NATURALES Y SUCESOS HISTÓRICOS

De Orden Natural

El cambio de curso del cauce principal del río Magdalena y la dramática reducción del caudal del brazo de Mompox registrado entre los siglos XIX y XX, es el hecho natural más significativo para la ciudad ya que implicó su estancamiento económico y el consecuente freno en el crecimiento urbano y la transformación de la ciudad. Esto conlleva la doble connotación de haber favorecido la conservación del patrimonio construido sin mayores cambios, pero al mismo tiempo la disminución de oportunidades y calidad de vida para sus pobladores.

Las inundaciones que frecuentemente ocurrieron en la ciudad desde su nacimiento, implicaron una conformación particular de las secciones viales en las cuales los andenes y las edificaciones están considerablemente más altos de lo corriente en relación con el nivel de la calzada.

PLANO DE CRECIENTES



FUENTE: Castro (1991).

Así mismo, algunos incendios que azotaron la ciudad implicaron modificaciones en las edificaciones: en 1922, uno que al parecer arrasó totalmente cuatro manzanas y afectó otras más, destruyendo 57 casas; el incendio de la casa del Cabildo, donde funciona el Concejo Municipal, que se dice fue por asuntos políticos y ocurrió aproximadamente en el año 1997; el Incendio en la plaza de la Concepción en el año 1998, en el cual se quemaron cuatro locales y del que se encontró registro fotográfico. El más significativo, sin embargo, parece ser el ocurrido en 1793.



Nit. 890480643-3



Incendios: 9 de marzo de 1922 y casa del Cabildo, 1997. FUENTE: Archivo Academia de Historia de Mompox.



Incendio en la Plaza de la Concepción, marzo de 1998. FUENTE: Archivo Academia de Historia de Mompox.

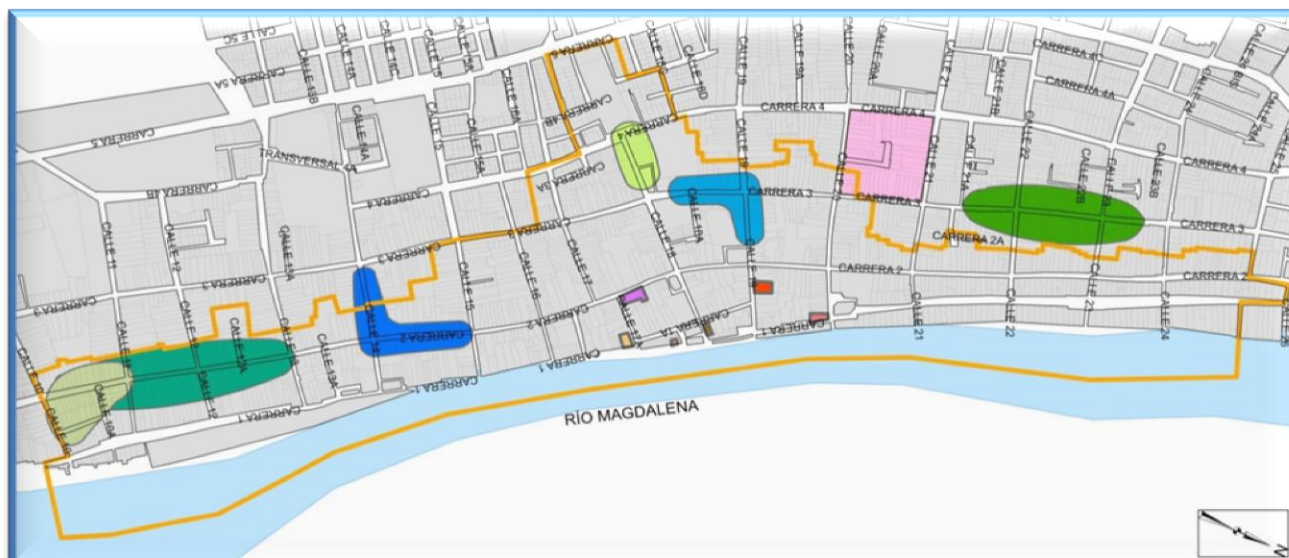
La mayoría de los incendios producidos en Mompox sucedieron en la periferia del centro histórico, principalmente hacia el norte y el sur, correspondiendo a sectores más populares en donde las casas eran originalmente de bahareque con techo pajizo. Según el texto "Efemérides de Mompox" del Presbítero Mariano Rodríguez, desde 1793 hasta la fecha las llamas han consumido más de 2500 casas.

El gráfico muestra la localización aproximada de los diferentes incendios citados en el análisis morfológico y tipológico realizado por el arquitecto Castro Abuabara e identificados por el Presbítero Rodríguez.



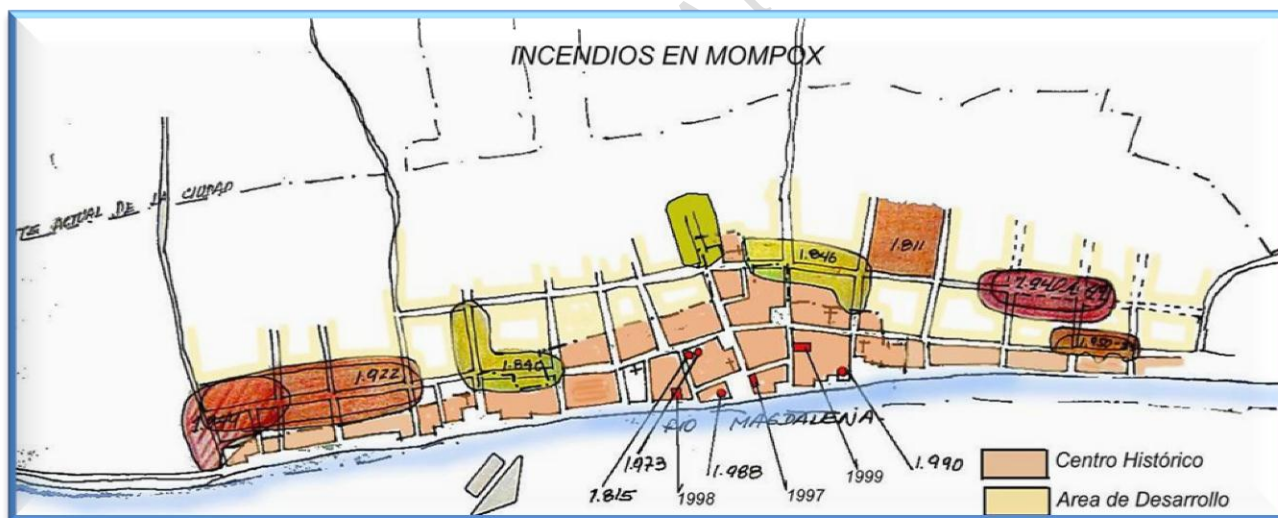
Nit. 890480643-3

PLANO DE INCENDIOS



FUENTE: Elaboración de la Consultoría con base en información de Castro (1991).

PLANO DE INCENDIOS



FUENTE: Castro (1991).

➤ De Orden Político

La independencia de Mompox el 6 de agosto de 1810 está representada en la estatua de la libertad y en el Parque con ese mismo nombre. También es una fecha recordada por los momposinos que se hace coincidir con las Corralejas y festividades.

El paso del general Bolívar por Mompox en repetidas ocasiones y la comprometida contribución de los momposinos en la causa emancipadora han quedado registrados no sólo en libros y documentos, sino también en elementos significativos de la ciudad, como la



Nit. 890480643-3

piedra de Bolívar, el árbol en el extremo norte del casco urbano, placas en algunas edificaciones, entre otros.

Mompox fue declarada con el Título de “Ciudad Valerosa” otorgado el 3 de noviembre de 1812 por Manuel Rodríguez Torices, Presidente Gobernador del Estado de Cartagena y José de Arrázola Ugarte, Secretario de Guerra, como reconocimiento a la manera eficaz como sirvió a la causa emancipadora y a sus hazañas.

➤ De Orden Urbanístico

El primer hecho urbano a destacar es el trazado urbano. Al respecto, el arquitecto Corradine plantea que *“Mal podría Mompox sustraerse a esas pautas, [Compilación de Leyes de Indias] y a ellas obedece pero no cumple.”* (Corradine 1982: pág. 100) porque si bien dicho trazado se basa en la aplicación de la cuadrícula como lo analiza el arquitecto Castro Abuabara en el documento ya citado y se enfatiza la relevancia dada al río y su vinculación con él desplazando la Plaza Mayor hacia la rivera, obedeciendo una de las Leyes de Indias al respecto³, *“(…)las vías no se trazan absolutamente rectilíneas como en las ciudades citadas, sino que, respondiendo al crecimiento biológico, ceñido a la forma misma del río, describe ligeras curvas con lo cual se generan, con gran frecuencia, visuales finitas definidas por la arquitectura”*(Corradine 1982: pág. 100-101).

RETICULA ORTOGONAL SUPERPUESTA AL PLANO DE MOMPOX



FUENTE: Castro (1991).

Al respecto el arquitecto Castro plantea: *“De cualquier forma, podemos deducir que la fundación Española de Mompox sobre el pueblo indígena, pretendió ser muy regular o ciudad perfecta para el criterio de los fundadores pero por fuerzas de la naturaleza, río, crecientes, erosión, franja estrecha de terreno donde construir y de costumbres, (...), desdibujaron toda*

³ “La Plaza mayor donde se ha de comenzar la población, siendo en Costa de Mar, se debe hacer al desembarcadero del puerto, y si fuere lugar mediterránea, en medio de la población”. Recopilación de las Leyes de los Reynos de Indias, Mandadas a Imprimir y Publicar por la Magestad Católica del Rey Don Carlos II. Madrid, 1791. TOMO SEGUNDO, Libro III, Título 7. De la población de las ciudades, villas, y pueblos, Lviij. Que el sitio, tamaño y disposición de la plaza sea como se ordena, Ordenanza 112,113,114 y 115



Nit. 890480643-3

esa pretendido trazado de la ciudad perfecta y se limitó a seguir y amoldarse a las limitantes del terreno y las costumbres” (Castro 1991: pág. 18).

La interrelación con el río también se hace evidente en la conformación del casco urbano, principalmente lineal en sentido norte-sur. Esta condición urbana hace además que las vías en sentido norte-sur tengan en términos generales mayor importancia para la movilidad en el casco urbano. Se destacan especialmente La Albarrada, como eje urbano contra el río, la Calle Real del Medio y la Calle de Atrás.

El nacimiento de la ciudad en la Plaza de la Concepción es otro suceso crucial para la ciudad desde el punto de vista urbanístico. Este lugar tiene una relevancia única que requiere ser más destacada.

Es igualmente importante en la conformación urbanística de la ciudad, el monumento a la Cruz, que tiene implícito el significado de límite hasta donde debía crecer la ciudad.

La construcción del cementerio en la primera mitad del siglo XIX y previamente la aparición de la iglesia y la plaza de Santo Domingo, fueron hechos urbanos que jalaron el desarrollo de la ciudad hacia el occidente.

➤ De Orden Cultural Y Social

Como se menciona anteriormente, la importancia que tuvo Mompox antes del cambio de curso del río Magdalena implicó que las principales comunidades religiosas quisieran asentarse en esta ciudad. Como consecuencia de esto, en la actualidad se cuenta con los legados arquitectónicos religiosos representados en iglesias y conventos de siete (7) comunidades religiosas, no todos con sus usos originales. Todas estas edificaciones singulares, en diferentes escalas, constituyen íconos, hitos y atractivos de la ciudad.

Así mismo, la fuerte presencia histórica de las comunidades religiosas ha dejado huella en las tradiciones de Mompox, ciudad en la cual una parte significativa de sus principales eventos está asociada a festividades religiosas, de las cuales se destaca la semana santa.

La importancia que tuvo Mompox también se ve reflejada en la majestuosidad de algunas de sus casas señoriales, lugar de residencia incluso de personas con títulos nobiliarios como las Marquesas de Torrehoys y Santa Coa.

Gran parte de la historia de Mompox, de su cultura y de sus tradiciones y costumbres actuales están asociadas también a la gran importancia de la ciudad. Por ejemplo el hecho de tener entre sus ilustres hijos de nacimiento a los poetas Alfredo Zambrano, Ascanio Alvarado, Benjamín Buelvas, Candelario Obeso y David Ernesto Peñas, al historiador Don Pedro Salzedo del Villar y otros personajes destacados como Gonzalo Urbina, Jimmy Salzedo, Juan B. del Corral, Mario Alario DiFilippo, Miguel Faciolince y Orlando Fals Borda, la consolida como ciudad cultural.



Nit. 890480643-3

Son también hechos importantes para la preservación del patrimonio en Mompox, en primer lugar su declaratoria como Monumento Nacional mediante la Ley 163 de 1959, que conlleva la prohibición de demoliciones o cambios sustanciales en el Centro Histórico. Las reconstrucciones o restauraciones necesarias se hacen mediante aprobación previa de la Junta de Patrimonio de Mompox, según lo determina posteriormente el Acuerdo 01 de 1994. En segundo lugar, su inclusión en el listado de Patrimonio Mundial de la UNESCO es un hecho cultural que aporte elementos para su salvaguardia.

“ALIANZA POR EL RESCATE DE MOMPOX”



Nit. 890480643-3

ESCUDO



Su escudo le fue concedido por el Rey de España a Mompos en el año de 1561.

El Escudo de Armas es de forma rectangular con ángulo en la parte media inferior y dividido en tres cuarteles verticales (dos superiores). En el diestro, en Campo de Oro, una cruz latina de sable, señal de la fe de nuestros mayores y poderoso signo bajo cuya protección vivía la Villa; y en el siniestro, Campo de Oro también, una palmera de sinoble, emblema de la tierra; en el cuartel inferior, todo en azul, que semeja las aguas del río, flota un champán, símbolo de la navegación, de la que era Mompos dueña y señora de ésta, la más importante vía de comunicación y el comercio de toda la colonia.

A la derecha del escudo está la justicia, bajo la forma de una mujer hermosa, en traje romano con los ordinarios atributos de la diosa; la espada en la mano derecha y en la otra la balanza. Al lado opuesto está la Prudencia, representada por una noble matrona, con una serpiente enroscada en el brazo izquierdo y sosteniendo una lámpara encendida en la mano derecha que apoya sobre el jefe del escudo. Y a los pies de ella, echado, un perro blanco, símbolo de la fidelidad.



Nit. 890480643-3

BANDERA



Nuestra bandera es rectangular, de color rojo con una cruz blanca latina en el centro, de lado y lado. El color rojo representa la sangre derramada por los próceres momposinos y la cruz blanca la religiosidad momposina heredada de España. La bandera de Mompox fue tomada a semejanza de la bandera de Suiza, por ser país neutral por excelencia en los conflictos internacionales



Nit. 890480643-3

HIMNO

Letra:

Es conveniente recordar, que el Himno de Mompox es más antiguo que el Himno Nacional de Colombia el cual se estrenó en un principio como himno a Cartagena el 11 de noviembre de 1887 y posteriormente el 6 de diciembre, ya como Himno Nacional.

CORO

Llor al noble pueblo que altivo osó el primero,
del fausto seis de Agosto al esplendente sol.
De independencia o muerte lanzar el grito fiero,
la saña desafiando del déspota español.

I

Sin patria, sin derecho esclavos degradados,
tres siglos de ignominia y amarga humillación,
vivieron nuestros padres al yugo infame atados,
inermes soportando la bárbara opresión.

II

Mompox La Valerosa, ejemplo da sublime
de intrépido heroísmo, de varonil virtud,
rompiendo la pesada coyunda que la oprime,
la muerte desafiando a horrible esclavitud.

III

Mompox de independencia el lábaro enarbola,
y en torno ve a sus hijos valientes combatir,
su sangre a mares vierte la cólera española,
más ellos han jurado ser libres o morir.

IV

Al juramento fieles ardiendo en sacra llama,
se arrojan al combate de Bolívar en pos,
y vencedor el héroe agradecido exclama:
"Caracas dióme cuna; me dio glorias Mompox"

V

Tenaz, sangrienta y larga fue aquella lucha cruda,
que mudo el universo atónito admiró,
más la justicia santa que a los libres escuda,
del triunfo las coronas al oprimido dio

VI

Colombia, la guerra hija de la victoria,
ostentase, ante el mundo con noble majestad,
el mundo entusiasmado contempla su alta gloria
y digna la proclama de paz y libertad




Nit. 890480643-3

OTROS SÍMBOLOS

CRUZ DE MOMPOX

Se encuentra en la Iglesia de Santa Bárbara y la sacan con la procesión del Jueves Santo, en Semana Santa. Esta Cruz de Mompox, equivocadamente la han llamado Cruz de Carevaca, Cruz de Caravaca, Cruz de Cara de Vaca. Con una investigación que ha hecho el médico Humberto de León Fonseca, ha demostrado que la Cruz de Mompox es momposina y no tiene nada que ver con la Cruz de Caravaca. Dice la Embajada de España que la Cruz que se venera aquí no tiene nada que ver con la Cruz de Caravaca, tampoco es una falsificación de la Cruz de Tierra Santa, ni es la Cruz de los Caces Potenzadas, mientras que la de Mompox tiene como componentes cruces recruzadas, para hacer un total de 25 Cruces





MONOGRAFÍAS SOBRE EL MUNICIPIO⁴

El más importante trabajo, que podría decirse que es la fuente en donde beben los historiadores de la Ciudad es el libro “Apuntaciones Historiales de Mompox”, de Don Pedro Salcedo del Villar.

Otros libros sobre Mompox, son: “Decenios de Mompox” de Carlos Delgado Nieto, “Mompox y la mafia colonial” de David Ernesto Peñas Galindo y “Mompox en la historia” de Eduardo Lemaitre.

PERSONAJES Y VALORES

La Villa de Santa Cruz de Mompox ha sido cuna de ilustres personajes de las letras, las ciencias, la política, el periodismo y la investigación, de allí que se acuñara la frase a finales del siglo XIX que decía que en “*Mompox la inteligencia es peste*”. Entre sus muchos personajes, es importante mencionar a:

- **Alfredo Zambrano**, poeta, autor de los libros “Inspiración Mompoxina” y “Don Pedro Martínez de Pinillos”.
- **Ascanio J. Alvarado**, poeta y autor del libro “Literaturalandia”.
- **Benjamín Buelvas Dávila**, autor del libro “Decimario: poesía del Hombre anfibio”.
- **Candelario Obeso**, primer poeta negro de América. Nació el 12 de enero de 1849 y se suicidó en Bogotá el 3 de julio de 1884. Es autor del libro “Cantos Populares de mi tierra”, donde se encuentra las cimientos de la postrera poesía afroamericana.
- **David Ernesto Peñas**, historiador, autor del libro “Efemérides de Mompox”.
- **Don Pedro Salcedo del Villar**, historiador, escribió las “Apuntaciones historiales de Mompox”, que es la fuente inagotable en la que abrevan los investigadores de la ciudad valerosa.
- **Gonzalo Urbina**, profesor universitario. Durante varios años ejerció como Decano de la Facultad de Química de la Universidad de Cartagena. Ha jugado un importante papel en los asuntos relacionados con la celebración de la Semana Mayor.
- **Jimmy Salzedo**, músico de fama continental y programador de televisión. Dirigió la orquesta “Onda 3”, que revolucionó el rock en esta parte del continente.

⁴http://www.sedbolivar.gov.co/antigua/descargas/cultura/inventario/INVENTARIO_CULTURAL_ZODES_DEPRESSION_MOMPOSINA.pdf



Nit. 890480643-3

- **Juan B. del Corral**, militar, fue presidente, libertador y dictador de Antioquia.
- **Mario Alario Difilippo**, jurista notable, varias veces presidente de la Honorable Corte Suprema de Justicia. Es autor del Diccionario de Colombianismos, que es el primer intento de análisis de los substratos lingüísticos colombianos.
- **Miguel Faciolince**, uno de los más notables y prestigiosos políticos del Caribe y del país. Médico y poeta, fue Senador de la República durante varios períodos, conformando uno de las fuerzas políticas que más influyó en el desarrollo del Departamento en la última mitad del siglo XX. Hasta el último día de su muerte despertó simpatías por su carisma y la virtuosa sencillez que siempre le acompañó.
- **Orlando Fals Borda**, el más famoso investigador del país en los últimos tiempos. Fundador de la facultad de Sociología, con la que abre nuevas perspectivas a la hasta esos momentos anquilosada investigación sociológica del país. Autor de la Historia doble de la Costa, distribuida en los tomos *"Mompox y Loba"*, I, *"El Presidente Nieto"*, II, *"Resistencia en el San Jorge"*, III y *"Retorno a la tierra"*, IV.

COMPOSITORES

Mompox es tierra de artistas de la música y de grandes compositores. Entre ellos, los más notables son:

- **José Santos Martínez**, autor de varias composiciones, entre ellas el Himno del Colegio Pinillos.
- **Tarcisio Rojas**, músico famosos, junto con su hermano Horacio, conformaron un dueto de fama nacional. Tarcisio es el autor de la Maya, pieza de música instrumental.
- **Antonio del Villar**, compositor, cantante y músico.
- **Rodolfo Aycardi**, durante muchos años uno de los mejores cantantes de música tropical y baladas Colombianas.

LEYENDAS

Los habitantes de la ciudad viven bajo el peso de las leyendas y de los mitos. En cada casa habita un espíritu errante y en tiempos de Semana Mayor, aparece en cada esquina el "judío errante".



Nit. 890480643-3

Entre las leyendas más significativas de Mompox, están:

- El Pozo de la Noria
- El Mohán
- El Animero de Margarita
- El entierro
- El Espíritu Lara
- La Madremonte
- El jorasquín del Monte

TRADICIONES, COSTUMBRES Y CREENCIAS

La tradición del momposino es la lectura, sus habitantes se aferran a un pasado glorioso y aún muchas personas de las nuevas generaciones cuentan con orgullo la participación de Mompox en la gesta de la independencia.

Su gente es amable, sencilla, amena, conversadora, educada y respetuosa de los demás. Todavía en las mañanas antes del desayuno la gente bebe café tinto y come arepas asadas o almojóbanas.

Acerca de las creencias, el momposino por tradición es creyente de todo.

Además de las siete iglesias, del ambiente religioso que se respira, sus habitantes creen en el anuncio lúgubre del guacabó, en las brujas y en los tesoros escondidos o enterrados en los cuartos o paredes de las casas

Para el equipo consultor se previó la necesidad de crear una línea de base del municipio de mompos, que a demás de ser un medio de consulta y apoyo, para la formulación del plan de desarrollo municipal, se convertiría en un medio de conservación de la historia del mismo municipio; a la vez que nos da una imagen más amplia del territorio y los avances de la población y su evolución cultural y social en el tiempo.



Nit. 890480643-3

1. ASPECTOS ESPACIALES.

Generalidades.

Nombre del municipio:

SANTA CRUZ DE MOMPOX

NIT:

890480643-3

Código DANE:

13468

Gentilicio:

MOMPOSINO⁵

Otros nombres que ha recibido:

MOMPOX, MOMPÓS, MOMPOJ, VILLA SANTA CRUZ DE MOMPOX

Extensión total:

645.37 Km² ⁶

Extensión área urbana:

21.7 Km² ⁷

Extensión área rural:

623.67 Km²

Altitud de la cabecera municipal:

16,5 msnm (metros sobre el nivel del mar)

Temperatura media:

31.8º C

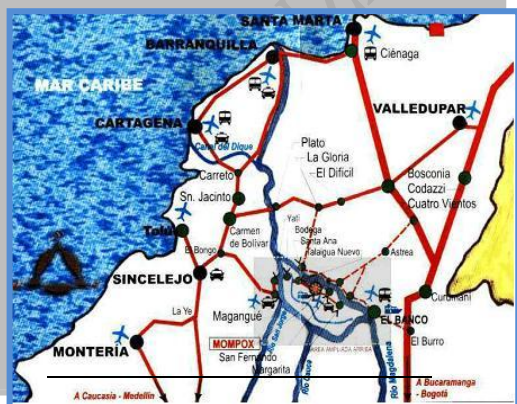
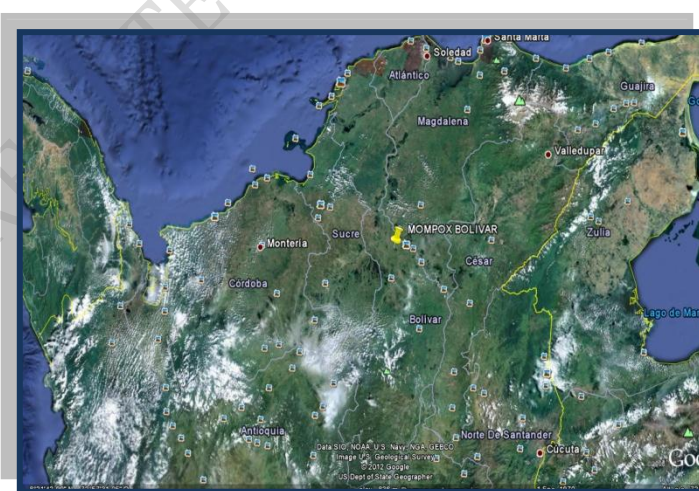
Distancia de referencia a la capital:

291 Km de Cartagena

Distancia de referencia otro Dto:

320 Km de Barranquilla

a. Ubicación geográfica



⁶ FUENTE: PEMP 2009

⁷ FUENTE: PBOT 2001.



Nit. 890480643-3

b. Posición Astronómica.

El municipio de Mompos se encuentra delimitado de la siguiente manera:⁸

NORTE:	9° 16' 00"	Latitud Norte
SUR:	9° 1' 21"	Latitud Norte
ORIENTE:	74° 20' 9"	Longitud occidental.
OCCIDENTE:	74° 41' 36"	Longitud occidental

El sol pasa por su cenit (punto del cielo a que corresponde verticalmente otro de la tierra) el 14 de abril y el 29 de agosto. La ciudad está construida a la margen izquierda u occidental del brazo de su mismo nombre.

2. Descripción Física:

MOMPOX está situado en territorio Colombiano, Departamento de Bolívar y al sur del mismo. Actualmente es municipio y se encuentra dentro de la Isla Margarita o de MOMPOX, esta isla se halla en la situación geográfica llamada la depresión MOMPOSINA, bañada por las aguas del río Magdalena, con los brazos de Loba, Mompos y Chicagua.

3. Ubicación Geográfica Cabecera Municipal

La cabecera municipal está delimitada al norte por el corregimiento de Santa Teresita (Tierra firme); al sur con el corregimiento de Guataca, carretera Hatillo de Loba; al oriente con el río Magdalena y al occidente con la Calle Quinta o Avenida Trisesquicentenario.



⁸ MANUAL DE HISTORIA Y GEOGRAFIA LOCAL I MUNICIPIO DE MOMPOS, Editor Santa Cruz de Mompos 2011, Virgilio A. Diffilipo Rodriguez P.48



Nit. 890480643-3

4. Superficie Del Casco Urbano

Pose una extensión de 21.7 Km², con una topografía plana, la cabecera municipal de MOMPOX, fue declarada Monumento Nacional por el Congreso de la República según la Ley 163 de 1959, e incluida en la lista del Patrimonio Mundial de la UNESCO el 6 de diciembre de 1.995.

1.2 División político-administrativa

Limita el Municipio de MOMPOX con:

- **Norte:** Municipio de Talaigua Nuevo (Bolívar)
- **Sur:** Municipio de Pinillos y San Fernando (Bolívar)
- **Este:** San Zenón y San Sebastián de Buenavista y el río Magdalena
- **Oeste:** Municipio de Magangue (Bolívar)

Administrativamente el Municipio de Santa Cruz de MOMPOX posee 24 Corregimientos, 2 caseríos y un centro poblado, La cabecera municipal es Santa Cruz de MOMPOX

DIVISIÓN POLÍTICO-ADMINISTRATIVA DE MOMPOX

No	CENTRO POBLADO	CATEGORÍA	No	CENTRO POBLADO	CATEGORÍA
1	MOMPÓS	Cabecera Municipal	14	Caldera	Corregimiento
1	Candelaria	Corregimiento	15	Carmen del Cicuco	Corregimiento
2	Guaimaral	Corregimiento	16	Guataca	Corregimiento
3	La Jagua	Corregimiento	17	La Lobata	Corregimiento
4	La Rinconada	Corregimiento	18	Las Boquillas	Corregimiento
5	Loma de Simón	Corregimiento	19	Los Piñones	Corregimiento
6	San Ignacio	Corregimiento	20	San Nicolás	Corregimiento
7	Santa Cruz	Corregimiento	21	Santa Rosa	Corregimiento
8	Santa Teresita	Corregimiento	22	Ancón	Corregimiento
9	La Travesía	Corregimiento	23	Pueblo Nuevo	Corregimiento
10	Bomba	Corregimiento	24	San Luís	Corregimiento
11	El Rosario	Corregimiento	1	Guáimaro	Caserío
12	Santa Helena	Corregimiento	2	El Guamo	Caserío
13	Villanueva	Corregimiento	1	El Carmen	Centro Poblado



DIVISIÓN POLÍTICO-ADMINISTRATIVA DE MOMPOX



Información general de los municipios de la isla de MOMPOX

Información general de los municipios de la isla de Mompox

Nombre municipio	Fundación o creación	Superficie Km ²	Participación %
Cicuco	1994	132	7,5
Hatillo de Loba	1738	196	11,1
Margarita	1600	263	14,9
Mompox	1537	630	35,6
San Fernando	1759	288	16,3
Talaigua Nuevo	1984	261	14,7

Fuente: Gobernación del Departamento de Bolívar, 2008.

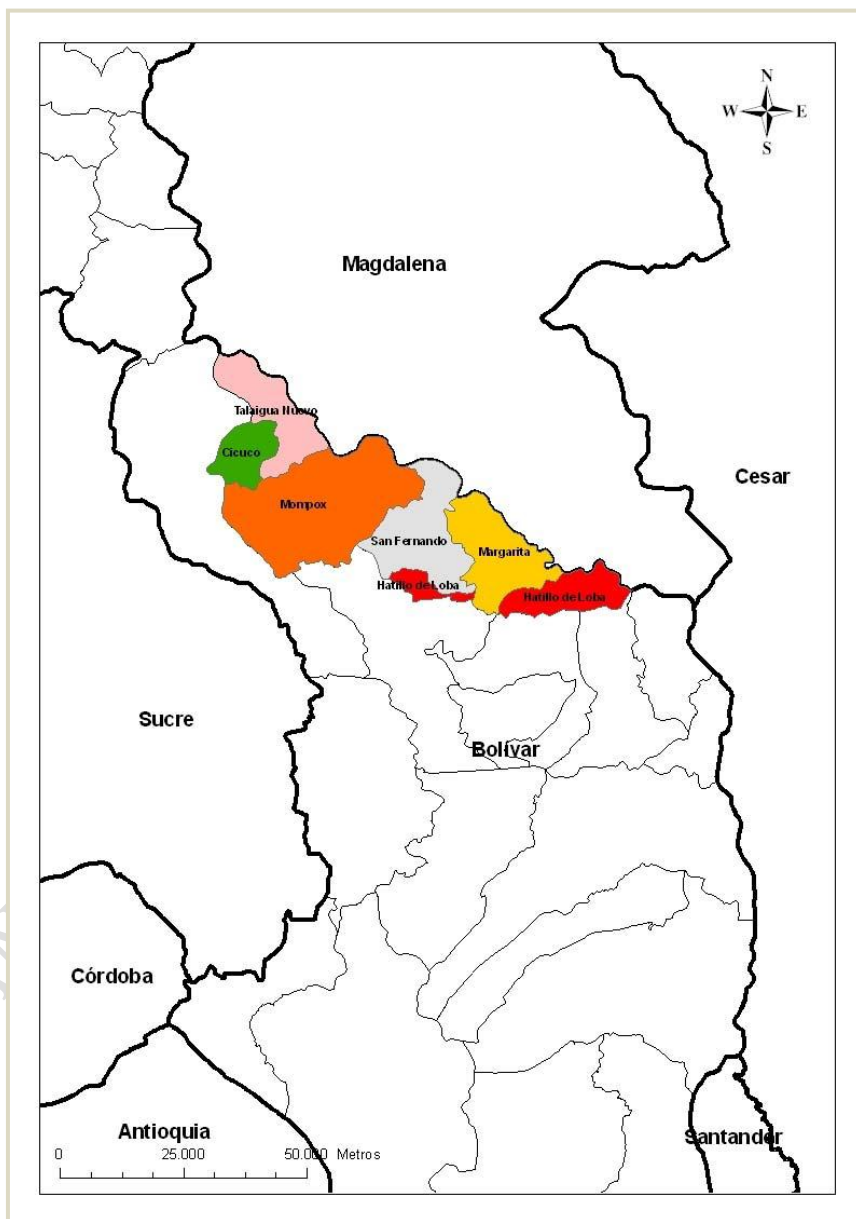


Nit. 890480643-3

La extensión de los seis municipios es de 1.770 Km², equivalente al 6,8% del territorio departamental, siendo el de mayor extensión MOMPOX (35,6% de la subregión), seguido por San Fernando (16,3%

División político-administrativa de la Isla de MOMPOX

Fuente: Elaboración propia, con base en IGAC.





Nit. 890480643-3

2. DIMENSION AMBIENTE NATURAL (RECURSOS NATURALES Y AMBIENTALES).

2.1 Descripción fisiográfica:

La isla de MOMPOX, conocida también como isla Margarita, debe su carácter insular al cambio de curso del río Magdalena y a la desembocadura del río Cauca en el brazo de Loba, el cual junto con el brazo de MOMPOX, configura esta formación. Su sistema de drenaje natural está interconectado con dichos brazos, de manera que los niveles de los caños y ciénagas que se han formado dentro de la isla están influenciados por las fluctuaciones de nivel de esos cuerpos de agua, que presentan caudales altos entre mayo y enero y períodos de estiaje entre febrero y marzo.

a. Altitudes

En la Región Momposina se distinguen dos grandes paisajes naturales, asociados además a patrones de aprovechamiento de recursos: tierras altas (48% de la Región Momposina), orogénicas o de origen aluvial, en este paisaje los factores ecológicos predominantes son el clima (las precipitaciones y la duración de la extracción seca) y el drenaje y planicie aluvial actual (52%), en el cual los factores ecológicos más importantes son la hidrología y la dinámica fluvial.

La anterior descripción implica una gran desventaja para el municipio de MOMPOX, al momento de dar respuesta a los problemas de saneamiento ambiental, principalmente al problema de residuos sólidos, puesto que por las características del suelo, los mismos no son aptos para la construcción de rellenos sanitarios. La misma problemática sufre el resto de los municipios de la depresión Momposina, por lo que se hace necesaria la unión de los mismos y voltear la mirada en tierras altas como las del Magdalena, por medio de convenios interadministrativos para el abordaje de esta problemática.

b. Relieve

Su relieve está formado por planicies y ondulaciones ubicadas por debajo del nivel del mar, como consecuencia de su ubicación en la llamada Depresión Momposina, la cual se cree que se debe al fenómeno de subsidencia, que consiste en un proceso de hundimiento debido al peso de los sedimentos y a su localización entre fallas geográficas activas. Los cálculos de este fenómeno de subsidencia indica que fluctúa entre 0.9 y 2.5 mm por año, de donde se deduce, que en los últimos 5.000 años, la zona ha podido hundirse entre 4.5 y 12.5 mts. La fosa o cuenca sedimentaria, en su parte más profunda, cerca de Sucre, presenta acumulaciones del orden de los 640 m. Los sedimentos inferiores son de una edad Terciario – Mioceno, determinada con base en microforaminíferos, lo que demuestra el carácter marino de sedimentación de ese entonces.⁹

⁹ <http://mompox.blogspot.com/>



Nit. 890480643-3

Esto hace un llamado de atención a las construcciones que se vienen adelantando en los últimos diez (10) años en el municipio de MOMPOX, donde se han realizado edificaciones superiores a los dos (2) pisos, mayor a seis (6) metros de altura, y el peso por unidad de área los pone en riesgo de colapso en el largo plazo, incrementando el riesgo al no contar con los estudios suficientes del suelo.

c. Topografía

En casi todos los municipios de la isla de MOMPOX cerca del 80% del territorio se encuentra en zonas bajas, como ciénagas, caños y pantanos, mientras el restante 20% está constituido por tierras planas donde se encuentran los cascos urbanos, la mayoría de los cuales sufren las arremetidas de las crecientes del río Magdalena

Fuente: Gobernación del Departamento de Bolívar, 2008.

En el bloque de la cuenca del río San Jorge conocido también como depresión Momposina, es el resultado del hundimiento del bloque comprendido entre las fallas de Ayapel (N 30° E), Chicagua (N 45° W) y Romedal (N 60° E). Formada por la bifurcación que toma el río Magdalena a la altura del municipio de El Banco: uno es el brazo de Mompox, que desde este punto hasta la Boca de Tacaloa tiene cerca de 145 kilómetros de extensión y transporta un caudal de 633 metros cúbicos por segundo. El otro es el brazo de Loba, de 175 kilómetros de longitud y un caudal de 5.724 metros cúbicos por segundo, luego de recibir las aguas de los ríos Cauca y San Jorge. Además de estos dos brazos, la isla está conformada por una serie de caños, ciénagas, meandros, madre-viejas y demás humedales, los cuales le dan una característica muy particular en términos ambientales.¹⁰

En la depresión momposina se identificó el paisaje de planicie.

Al noroeste de la depresión momposina se encuentran unas terrazas aluviales ligeramente onduladas, formadas por arenas gruesas que descansan sobre arcilla roja. Estas terrazas son un poco más altas que los diques de los caños que la circundan y más bajas que los glaciares de erosión de Magangué y Tacasuma, sin embargo, las arenas y arcillas son las mismas de los glaciares, lo que confirma el hundimiento de este bloque.

Debido a lo anterior, el municipio de Mompox es considerada una unidad plana de origen aluvial, desarrollada sobre sedimentos cuaternarios de mediana consolidación, configura laderas bien drenadas, con zonas locales arcillosas, que representan antiguas ciénagas totalmente colmatadas, presenta una mayor extensión al occidente del caño Guataca, y está delimitada al sur por el complejo de ciénagas de caño Mono y río Chicagua, presenta una composición superficial de arcillas y limos arcillosos color gris oscuro, suelos que cubren un horizonte de arenas finas de baja consolidación. Por la consolidación arcillosa superficial presenta una susceptibilidad baja a la erosión ante la concentración antrópica con una sensibilidad morfodinámica baja entre el cambio de las condiciones de vegetación y uso del suelo.

¹⁰ FUENTE: PEMP 2009.



Nit. 890480643-3

(PBOT 2001 MOMPOX)

A pesar de su aislamiento y pobreza, en este hábitat de humedales los habitantes de la depresión Momposina han establecido una cultura y una economía anfibia, para adaptarse al medio natural. Estas particularidades geográficas y culturales fueron destacadas por el sociólogo Orlando Fals Borda, quien defendió la creación del Departamento de la Depresión MOMPOSINA. La propuesta para este nuevo departamento fue incluida en el Plan de Desarrollo Nacional 2010-2014.

2.2 Características del ecosistema

1. Pisos ecológicos:

a. Clima

En la región, predomina el bosque «seco tropical a muy seco tropical», de carácter húmedo, semihúmedo y seco que se extiende desde El Banco, Magdalena hasta la costa del Caribe.

El paisaje tropical semiárido de la región caribeña se ve contrastado por la selva húmeda tropical de la Depresión momposina, la que constituye un hito ecológico de alta biodiversidad y valor ambiental; se caracteriza por la existencia de múltiples ciénagas como Loba, Pajara, Jovito.

b. Temperatura

El municipio de MOMPOX cuenta con una temperatura promedio anual de 31.8 °C, con picos máximos de 40.5 °C en el mes de abril y mínimos de 23 °C entre Septiembre y Diciembre. Según el IDEAM, se estima que en la depresión MOMPOSINA (Región Caribe colombiana), en los últimos 10 años la temperatura pudo aumentar 0.13° C, a la vez que podría aumentar en 1.5°C mas en los próximos 50 años. Debido a los fenómenos y cambios climáticos, por lo que la percepción térmica es mayor.

c. Precipitación ¹¹

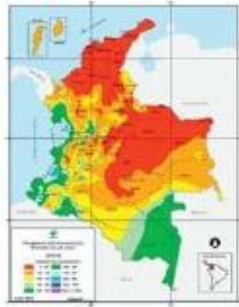
“La distribución anual de las lluvias es muy importante porque este fenómeno tiene íntima relación con las actividades humanas, la ganadería, la agricultura y la pesca especialmente. El régimen pluviométrico que se presenta en el municipio es de origen Alisios y Monzónicos. El régimen pluviométrico es unimodal con un período seco desde finales del mes de Noviembre hasta finales de Marzo y mediados del mes de Abril, donde se inicia el período de lluvias que se prolonga hasta el mes de Octubre, es donde ocurren las mayores precipitaciones. La precipitación media anual de esta zona es de 2.812,6 mm.

¹¹ Fuente: IDEAM MARZO 2012



Nit. 890480643-3

Enero



Febrero



Marzo



Abril



Mayo



Junio



Julio



Agosto



Septiembre



Octubre



Noviembre



Diciembre





Nit. 890480643-3

➤ El Fenómeno climático Niño - La Niña 2007 - 2011

El periodo 2007-2011, se caracterizó por registrar una gran variabilidad intermensual en las variables meteorológicas y un comportamiento significativamente anómalo en los regímenes hídrico y térmico, debido a la presencia de los eventos La Niña 2007- 2008 y su reactivación 2008 -2009; el Niño 2009 -2010, y finalmente La Niña 2010-2011.

Estas anomalías produjeron un marcado aumento en frecuencia y magnitud de eventos extremos tales como inundaciones, deslizamientos en las riberas de los ríos y brazos de los ríos, sequías, pequeños incendios y otros, los cuales a su vez ocasionaron un fuerte impacto en la economía municipal y en la calidad de vida de un gran segmento de la población.

➤ Conceptos básicos sobre los fenómenos El Niño - La Niña

Los factores de interacción océano - atmosfera son los que generan mayor variabilidad en todos los niveles temporales y espaciales, en amplias aéreas del globo, incluida Colombia.

Estos fenómenos son los llamados eventos ENSO (El nombre científico del fenómeno es: El Niño-Southern Oscillation, ENSO, por su sigla en ingles), y se describen como sigue:

➤ Fenómeno El Niño:

Su nombre se debe a pescadores del Perú que observaron que las aguas del sistema de corrientes del pacifico oriental se calentaban en la época de las fiestas navideñas dándole el nombre a este fenómeno de Corriente de El Niño, por su asociación con el Niño Jesús.

Cerca del final de año, las aguas del océano Pacífico a lo largo de las costas de Ecuador y norte de Perú se calientan. Esto es un fenómeno que ocurre cada año, sin embargo, periódicamente (cada 2 a 7 años), este calentamiento es mucho más pronunciado, y se acompaña de una serie de anomalías en otras variables atmosféricas tales como la presión (menor de lo normal en el Pacífico oriental y mayor de lo normal en Australia), los vientos (se debilitan los alisios en superficie), la temperatura y las precipitaciones

➤ Fenómeno La Niña:

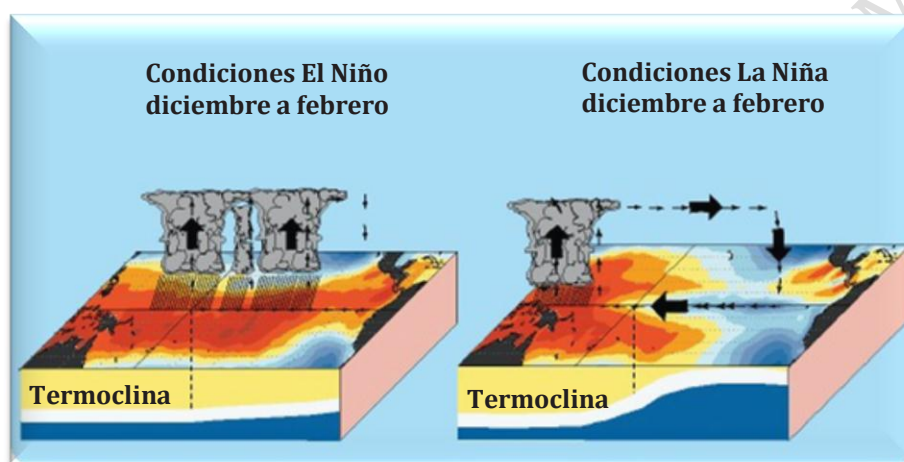
El evento contrario también tiene lugar periódicamente, generando el fenómeno La Niña, algunas veces la temperatura de la superficie del océano en el Pacífico ecuatorial se hace más fría de lo normal.

Estos episodios fríos, se caracterizan por presiones más bajas de lo normal sobre Indonesia y norte de Australia y presiones mayores de lo normal sobre el Pacífico oriental. Estos patrones están asociados con un aumento de los vientos alisios sobre el centro y oriente del Pacífico ecuatorial.



Nit. 890480643-3

Los eventos ENSO, tienen un importante impacto sobre el comportamiento de las lluvias y las temperaturas en Colombia, particularmente en las regiones Andina y Caribe. Generalmente el fenómeno El Niño ocasiona reducción de lluvias y aumento de temperaturas, mientras que el fenómeno La Niña produce incremento de lluvias y disminución de la temperatura. Es importante mencionar que lo anterior difiere del comportamiento histórico de estos eventos en el país, en donde sucede lo contrario a lo que "normalmente" se registra en las regiones Caribe, Andina y centro y norte de la Pacífica, lo cual está dado básicamente por el comportamiento anómalo de los vientos



➤ Tendencias del clima de Colombia - Escenarios de cambio climático

La temperatura media está aumentando a una tasa de cambio de 0.13°C por década para el periodo 1971-2000.

La temperatura media en el territorio nacional continuara incrementándose durante el transcurrir del siglo XXI de tal manera que para el periodo 2011-2040 habría aumentado en $1.4 \pm 0.4^{\circ}\text{C}$, para 2041-2070 en $2.4 \pm 0.5^{\circ}\text{C}$ y para 2071-2100 en $3.2 \pm 0.7^{\circ}\text{C}$. Los aumentos más significativos de la temperatura media se esperarían en gran parte de las **REGIONES CARIBE** y Andina especialmente en los Departamentos de Sucre, Norte de Santander, Risaralda, Huila y Tolima.

En cuanto a los valores medios de temperatura mínima, se proyectan aumentos del orden de $1.1 \pm 0.3^{\circ}\text{C}$ para el 2011-2040, $1.8 \pm 0.4^{\circ}\text{C}$ para 2041-2070 y $1.9 \pm 0.5^{\circ}\text{C}$ para 2071-2100, mientras que, con respecto a los valores medios de temperatura máxima, las proyecciones calculan aumentos del orden de $1.5 \pm 0.6^{\circ}\text{C}$ para el 2011-2040, $2.3 \pm 0.7^{\circ}\text{C}$ para 2041-2070 y $3.6 \pm 0.9^{\circ}\text{C}$ para 2071-2100, indicando que los días serán más cálidos respecto al periodo de referencia 1971-2000. Desde un punto de vista más regional, las poblaciones que sentirían el mayor aumento de temperatura (valores por encima del aumento estimado mas una



Nit. 890480643-3

desviación estándar), debido a cambio climático, son los ubicados en los siguientes municipios: Antioquia: Antioquia, Cauca y Puerto Berrio. Bogotá: Bogotá. Bolívar: El Guamo, Mariala Baja y Zambrano. Boyacá: Puerto Boyacá. Cauca: Cajibío, Caloto y Popayan. Cesar: Aguachica, Agustín Codazzi y La Gloria. Córdoba: Cereté. Cundinamarca: Girardot, Jerusalén, Puerto Salgar, Soacha y Yacopi. Huila: Baraya, Campo Alegre, Palermo, Tello y Villavieja. Norte de Santander: Abrego, Cúcuta, El Zulia, San Calixto, Sardinata, Teorama y Tibu. Santander: Chima, Cimitarra, Puerto Parra, Puerto Wilches y Sabana de Torres. Sucre: San Benito Abad. Tolima: Ambalema, Armero, Ataco, Coyaima, Dolores, Espinal, Flandes, Guamo, Honda, Ibagué, Lerida, Mariquita, Melgar, Natagaima, Prado, Purificación, Saldana, San Luis y Valle de San Juan.

➤ Reducciones De Precipitación;

Desde un punto de vista más regional, las poblaciones que sentirían las mayores reducciones de precipitación (valores por debajo de -36%), debido a cambio climático, son los ubicados en los siguientes municipios: Antioquia: Amalfi, Anorí, Ituango, Segovia y Yarumal. Atlántico: Campo de la Cruz, Santa Lucía y Suán. Bolívar: Arenal, Córdoba, Magangué, María La Baja, Pinillos, MOMPOX, San Fernando, Talaigua Nuevo, Cicuco, San Juan Nepomuceno, San Pablo, Simití y Zambrano. Boyacá: Campo hermoso. Caquetá: Puerto Rico. Cauca: La Vega. Cesar: Aguachica, Astrea, Bosconia y El Paso. Córdoba: Cotorra, Momil, San Andrés Sotavento y San Pelayo. Cundinamarca: Alban, Anolaima y Ubalá. Magdalena: Ariguani, El Piñón, El Retén, Fundación, Nueva Granada, Pivijay, Plato, Remolino y Santa Ana. Meta: Acacias, Guamal y San Martín. Putumayo: Mocoa y Puerto Guzmán. Santander: Matanza, Puerto Wilches, Rionegro y Surata. Sucre: Buenavista, Sampues, San Benito Abad, San Juan de Betulia, San Onofre y Santiago de Tolu

d. Humedad relativa.

La humedad del aire afecta directamente los procesos de evapotranspiración sensación climática y punto de rocío, importante en los procesos de intercambio hídrico estomático y epidérmico de organismo vivos. La temperatura relativa promedio es muy estable alrededor de su media anual del 89%, determinada como alta. Según los registros del IDEAM, el valor de la humedad relativa más alto se presenta en el mes de junio (97%) y el más bajo en el mes de marzo (86%).

VALORES MEDIOS MENSUALES DE HUMEDAD RELATIVA (%)

ESTACIÓN METEOROLÓGICA	MESES											
	Ene	Feb	Mar	Abr	May	Jun	Jul	Ago	Sep	Oct	Nov	Dic
	90	88	86	89	90	97	90	91	90	90	90	89
PROMEDIO = 89.9												

Fuente: Estación meteorológica Aeropuerto



Nit. 890480643-3

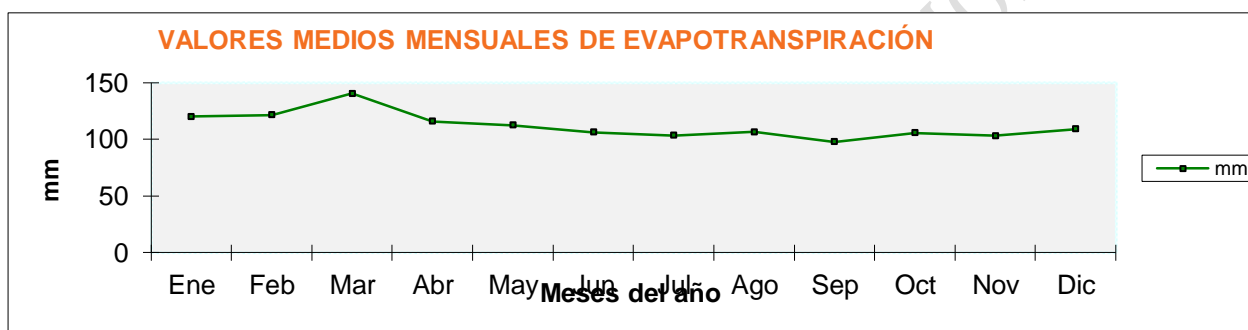
e. Evaporación

Los registros meteorológicos del IDEAM, indican que los mayores valores de evaporación se presentan en el mes de Marzo con 140.6 mm; y los más bajos en el mes de Septiembre con 97.9 mm. La evaporación promedio esta alrededor de 111.94 mm

VALORES MEDIOS MENSUALES DE EVAPOTRANSPIRACIÓN

ESTACIÓN METEOROLÓGICA A. BARACOA	MESES											
	Ene	Feb	Mar	Abr	May	Jun	Jul	Ago	Sep	Oct	Nov	Dic
	120.3	121.5	140.6	115.9	112.6	106.3	103.4	106.7	97.9	105.7	103.3	109.1
TOTAL = 1343.3												

Fuente: Estación meteorológica Aeropuerto Baracoa.



Fuente: Estación meteorológica Aeropuerto Baracoa

f. Radiación solar

Es la cantidad de energía disponible en cada sitio por unidad de área y de tiempo. Dadas las condiciones de la zona los niveles de radiación solar son muy importantes y su análisis aplicados a la ganadería constituye una recomendación valiosa, si se tiene en cuenta que la radiación recibida por las regiones intertropicales es normalmente del orden del doble de la necesaria para el crecimiento y desarrollo de especies forrajeras de potrero limpio (sin árboles). Según el IDEAM, la radiación recibida en la región Depresión Momposina Bolivarense, oscila entre 2632 – 3080 cal/cm² semana. Lo anterior indica la conveniencia de tener potreros arborizados, zonas de arboles maderables, con el objeto de compensar la alta evaporación y desecación de los suelos y mantener el equilibrio ecológico que coadyuve a un manejo sostenible de la ganadería en los diferentes agro ecosistemas.

g. Luminosidad

La duración e intensidad del brillo solar es una de las variables de alto impacto en el clima, está directamente afectada por la nubosidad que es muy variable en la costa Atlántica a causa de los vientos; a su vez tiene relación directa en los niveles de insolación y radiación solar que son muy altos en esa zona. A este nivel afecta la temperatura y ésta a la evapotranspiración.



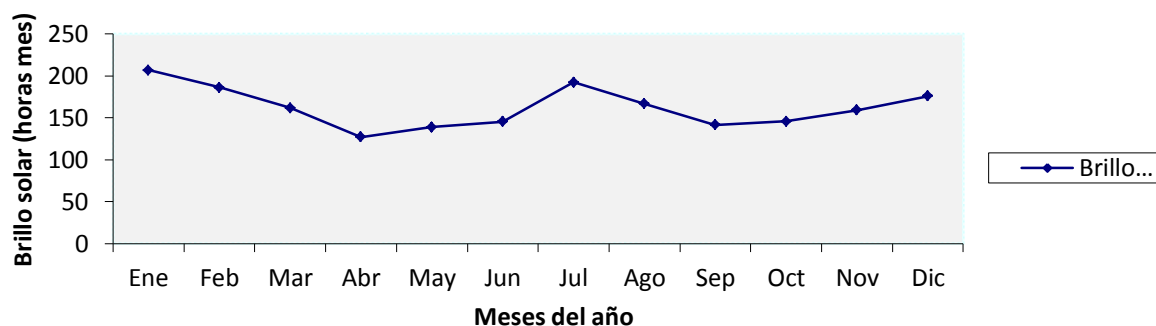
Nit. 890480643-3

VALORES MEDIOS MENSUALES DE BRILLO SOLAR

ESTACIÓN METEOROLÓGICA A A. BARACOA	MESES											
	Ene	Feb	Mar	Abr	May	Jun	Jul	Ago	Sep	Oct	Nov	Dic
	206. 8	186. 3	161. 7	127. 2	138. 9	145. 2	192. 2	166. 9	141. 6	145. 7	159	175. 8
TOTAL = 1947.6												

Fuente: Estación meteorológica Aeropuerto Baracoa

VALORES PROMEDIOS MENSUALES DE BRILLO SOLAR



h. Tensión de vapor

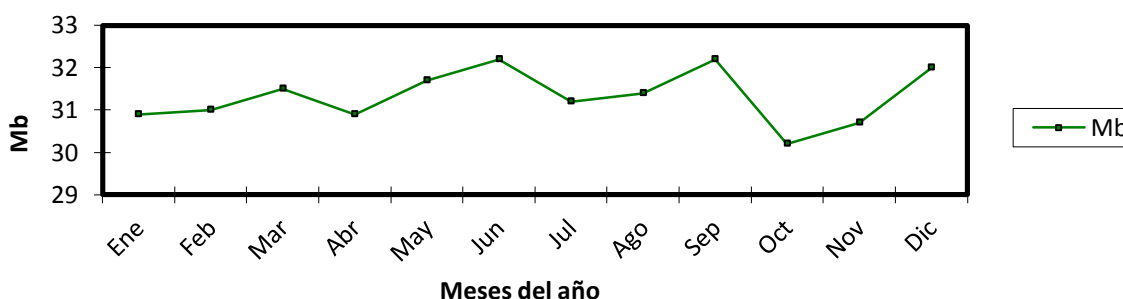
Según el IDEAM, el período comprendido entre 1974 y 1984, el valor promedio de la tensión de vapor es de 31.4 Mb, siendo los valores máximos en los meses de Junio y Septiembre (32.2 Mb)

VALORES MEDIOS MENSUALES DE TENSIÓN DE VAPOR

ESTACIÓN METEOROLÓGICA A BARACOA	MESES											
	Ene	Feb	Mar	Abr	May	Jun	Jul	Ago	Sep	Oct	Nov	Dic
	30.9	31	31.5	30.9	31.7	32.2	31.2	31.4	32.2	30.2	30.7	32
PROMEDIO = 31.4												

Fuente: Estación meteorológica Aeropuerto Baracoa.

VALORES MEDIOS MENSUALES DE TENSIÓN DE VAPOR (Mb)





i. Punto de rocío

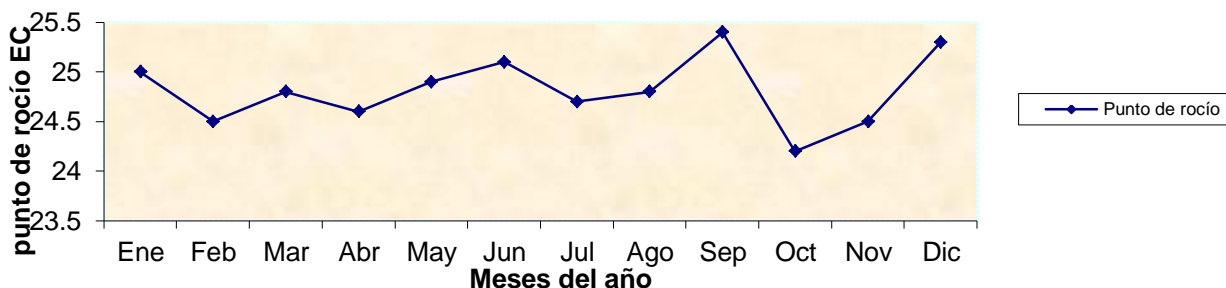
En el período comprendido entre 1974 y 1983 de la estación Baracoa, los valores mensuales de punto de rocío muestran que el valor promedio APRA el municipio de MOMPOX es de 24.8 EC.

VALORES MEDIOS MENSUALES DE PUNTO DE ROCÍO

ESTACIÓN METEOROLÓGICA MAJAG- BARACOA	MESES											
	Ene	Feb	Mar	Abr	May	Jun	Jul	Ago	Sep	Oct	Nov	Dic
	25	24.5	24.8	24.6	24.9	25.1	24.7	24.8	25.4	24.2	24.5	24.3
PROMEDIO = 24.8												

Fuente: Estación meteorológica Aeropuerto Baracoa

VALORES PROMEDIOS MENSUALES DE PUNTO DE ROCÍO



Como se observa en las tablas, así como en las gráficas, los promedios mensuales de Tensión de Vapor (31.4 Mb) y Punto de Rocío (24.8 – EC) para la subregión de la Montes de María y Depresión MOMPOSINA, son más altos que los que se presentan en otras zonas del departamento de Bolívar y de la sub región misma. La razón por la que se presenta esta situación en los municipios del centro Bolivarense, especialmente en MOMPOX, es debido a la mayor cantidad de agua en la atmósfera por evaporación de las aguas del río Magdalena.

j. Nubosidad

La nubosidad aumenta en forma gradual de Norte a Sur en el Municipio de MOMPOX, por el efecto de los vientos Alisios y por la mayor evapotranspiración de la sub región Montes de María y Depresión Momposina¹².

VALORES MEDIOS MENSUALES DE NUBOSIDAD RELATIVA

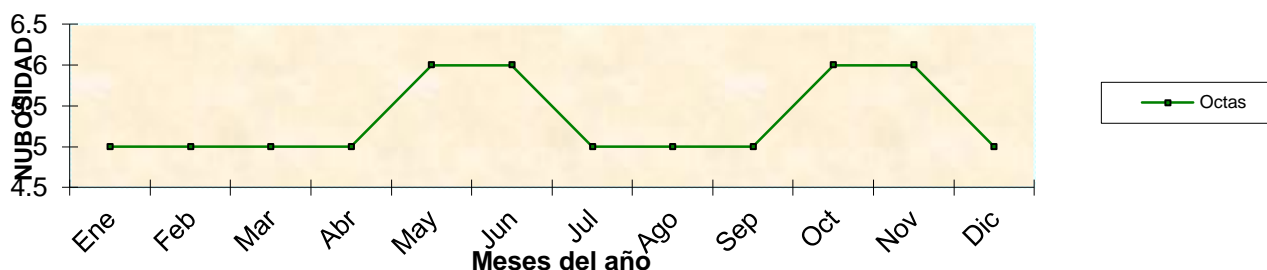
ESTACIÓN METEOROLÓGICA BARACOA	A.	MESES											
		Ene	Feb	Mar	Abr	May	Jun	Jul	Ago	Sep	Oct	Nov	Dic
		5	5	5	5	6	6	5	5	5	6	6	5
PROMEDIO = 5													

Fuente: Estación meteorológica Aeropuerto Baracoa.

¹² Fuente: IDEAM MARZO 2012



VALORES PROMEDIOS MENSUALES DE NUBOSIDAD (OCTAS)

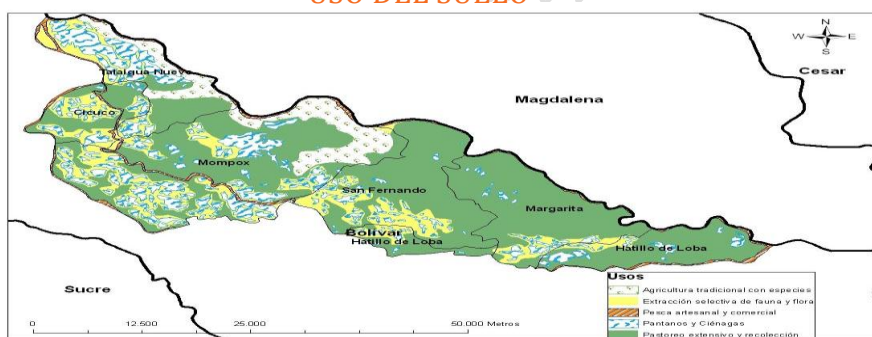


k. Suelos

Uso del suelo en la subregión isla de MOMPOX	Kilómetros cuadrados	Participación %
Pastoreo extensivo y recolección de madera	1.025,6	0,56
Pantanos y Ciénagas	287,9	0,16
Agricultura tradicional	148,2	0,08
Generación de energía; consumo y transporte	69,6	0,04
Total	1.846,8	1,00

Fuente: IGAC.

USO DEL SUELO



Fuente: Elaboración propia, con base en IGAC.

Durante el período de lluvias y de inundaciones, la ganadería y la agricultura disminuyen su actividad, mientras se incrementa la pesca. Ésta es la segunda actividad económica rural más importante de la mayoría de municipios de la subregión, después de la ganadería. La producción pesquera proporciona tanto proteínas como algunos ingresos para uno de los segmentos de población más pobre de la subregión

Esto obliga a los ganaderos a trasladar su ganado a zonas altas del Departamento del Magdalena. En época de estiaje el ganado regresa a los “playones”, zonas bajas en donde crece el pasto una vez ha bajado la inundación. (Estos playones antiguamente fueron grandes extensiones de espejo de agua, que con el pasar del tiempo se fueron sedimentando hasta el punto de perder en un 95% su capacidad de almacenamiento de agua, esto aunque producto de un fenómeno natural y parte de la acción de las ciénagas, pone en riesgo el 80% de los cuerpos de agua con que cuenta el municipio de Mompox).



Nit. 890480643-3

1. Flora

Los altos niveles de humedad y las nombradas cualidades de biodiversidad de la isla de Mompox y la Depresión Momposina, permiten que Mompox tenga una exuberante vegetación que contrasta con las edificaciones, calles y plazas y contribuye a hacer más llevaderas las altas temperaturas que lo caracterizan.

Las especies más utilizadas son aquellas propias de la región, caracterizadas por ser árboles de copa grande y espesa, hábitat de muchas especies de avifauna y buenos generadores de sombra.

Entre las especies arbóreas se destacan el Guacamayo, la Ceiba Bruja, la Jagua, el Roble y la Palma de Vino, Cañahuate, Igumamarillo, Orejero.

La vegetación en el municipio de Mompox presenta diferentes patrones de acuerdo con las diferentes zonas de la Ciudad donde se localiza:

El Centro Histórico se caracteriza por carecer de vegetación en las calles (excepto en la Albarrada, sobre la ribera del río y ocasionalmente en algunas calles). Los árboles se concentran en algunos parques y plazas, lo que los convierte en focos de permanencia por la generación de sombra.

La ribera del río contiene una gran cantidad de árboles de dimensiones considerables, lo que genera un paisaje y un microclima particular.

La zona que hace parte de la actual delimitación del Centro Histórico, de la calle 21 hacia el norte, presenta vegetación abundante en el espacio público.

Las calles de la zona de influencia se caracterizan por contener una gran variedad de especies arbóreas.

La amenaza a estas especies arbóreas se está haciendo evidente en el casco urbano, principalmente por las transformaciones que están teniendo lugar en los interiores de las viviendas: los árboles de los patios están siendo talados para darle paso a otras estructuras con texturas de piso duras, que influyen en la elevación de la temperatura al interior de los predios y el aumento de la humedad ascendente (por muros).

En el área rural, la riqueza vegetal del municipio es muy característica debido a que su territorio está sometido a la influencia acuática por las continuas crecientes que lo inundan, encontrándose gran variedad o diversidad de especies en los bosques o rastrojos. Hay que destacar que las tierras altas donde se podría encontrar riqueza vegetal, han sido taladas para dedicarlas a la ganadería. Entre las plantas que integran la flora, las relacionamos de acuerdo a su medio donde crecen o sea de hábitos terrestres, orillas de ríos, playones y acuáticos.



Nit. 890480643-3

FLORA

Tabla 3. Leyenda, mapa preliminar de unidades de paisaje y biotopos de la Depresión Momposina (mapa 1. ex folia)¹

unidad	relieve	drenaje	material parental	vegetación	usos y factores de alteración
D albardones mayores: diques naturales amplios	plano-convexo, franjas de 0,2 a 1 km, altura < 3-4 m) a lo largo de cauces mayores: Magdalena, Cauca y San Jorge	drenaje interno bueno; exposición a des-borde laminar de cauces mayores, sin estancamiento de agua durante aguas máximas	sustrato arenoso a limoso	bosque tropical ombrófilo aluvial bien desarrollado, diverso, con elementos de biomas pluviales tropicales y de bosque decídúo en albardones altos al N y NO	- muy intervenido por a. asentamientos urbanos+rurales nucleados, mediados por ubicación a lo largo de vías navegables y períodos prolongados secos b. uso agropecuario intenso (pastoreo, pancoger, cultivos perennes) c. terraplenes viales y carretables, con puentes y alcantarillas mal ubicados e insuficientes en capacidad y número, causan conflicto con playoneros - <i>campos de cultivo elevados</i> Zemués, en interfluvio Cauca-San Jorge, abandonados desde épocas precolombinas
d albardones menores: diques naturales estrechos	plano convexo a lo largo de cauces menores, brazos y caños, franjas < 0,1 a < 0,5 km, altura < 3 m, por menor capacidad de arrastre de sedimentos		sustrato de arenas finas a limos		
O orillares activos	- convexo-cóncavo irregular, inestable, muy dinámico; lomos y depresiones alargadas y estrechas intercaladas, a lo largo de cauces mayores, formados por agradación-degradación durante migración de meandros	variable, de bueno (lomos) a pobre (depresiones)	sustrato arenoso a limoso	bosque aluvial de desarrollo pobre a moderado, mosaico de estadios sucesionales pioneros y tempranos desde borde de río hacia interior, rara vez climáticos	- pastoreo extensivo, agricultura de pancoger - extracción de materiales de construcción (arena, gravas) - obras precarias de defensa contra inundaciones y erosión
N playones o napas de desborde	- plano, ligeramente inclinado hacia ciénagas, adyacente a albardones, recibe láminas de desborde de unos y otros durante crecientes	gradiente de drenaje, desde moderadamente bueno en partes altas hacia drenaje imperfecto ca. ciénagas	- limoso hasta arcilloso-limoso	- transición de bosque ombrófilo desarrollado en áreas altas a bosque bajo, dosel abierto y vegetación herbácea de pantano hacia ciénagas - contraste invierno-verano	uso comunal por tradición y normas: caza, pastoreo, pancoger... muy intervenido por: a. apropiación para expansión de hato ganadero, b. pastoreo extensivo en estío con quemas periódicas recurrentes c. diques y jarillones para minimizar inundación
B ciénagas y basines	plano-cóncavo sector más bajo de llanura aluvial, almacenan agua de desborde+lluvias en niveles máximos (<i>potamofase</i>) y la liberan en mínimos (<i>limnofase</i>)	- sin drenaje libre, evacuación de agua a través de caños (Cñ) y por evaporación, - forman complejos conectados por caños	sustrato arcilloso acumulación béntica de materia orgánica (detritus, lodos y contaminantes)	- herbácea de pantano - comunidades flotantes: herbáceas (taruya)+leñosas (firme) - comunidades arraigadas en ciénagas distales de ríos	- pesca, en deterioro por: sobre-explotación, colmatación, proliferación de spp introducidas - alteradas por <i>abonamiento</i> (sedimentación inducida), drenaje, cierre de caños y contaminación
Cñ caños	- plano concavo, prolongación de espejos de agua de ciénagas - forman albardones menores permanentes o estacionales (sumergidos)	canal natural, flujo hacia río en estío y hacia ciénagas en creciente; transportan sedimentos, vegetación flotante, peces	- limoso hasta arcilloso-limoso	- herbácea de pantano en orillares; comunidades flotantes en lecho; bosque ombrófilo en albardones permanentes	- navegación - pesca, caza - agua potable, abrevaderos alterados por: avulsión, rectificación, dragado, obras de control hidráulico, contaminación
TERRAZAS Tb1 bajas bien drenadas (montaña)	paleoplánicies: relieve plano, nivelado por erosión y colmatación: - <i>cuaternaria</i> (Tb1-3) y - <i>terciaria</i> más alta (Ta)	escorrentía muy lenta, encharcamiento en partes aún plano-cóncavas (antiguas ciénagas) (Tb1); capa freática alta; drenaje imperfecto a pobre (Tb2)	sustrato heredado grueso, areno-limoso (Tb1, Ta)	bosque tropical decídúo, denso, bien desarrollado, diverso, de lento crecimiento (Tb1, Ta)	severamente intervenidas: - aserrío de spp finas de lento crecimiento en siglo XIX y XX - ganadería extensiva con quemas periódicas recurrentes - agricultura moderna mecanizada - plantaciones forestales - numerosos asentamientos rurales nucleados - terraplenes viales sobre bajos con puentes y alcantarillas mal ubicados e insuficientes
Tb2 bajas mal drenadas (bajos)	con depósitos cuaternarios en red de drenaje; antiguos albardones, orillares y partes altas de playones (Tb1); antiguas ciénagas y partes bajas de playones (Tb2)	Ta, Tb1 disectadas por incisión de drenajes: arroyos torrenciales estacionales	sustrato heredado fino, arcilloso (Tb2)	bosque de pantano (Tb2)	
Tb3 sin diferenciar					
Ta terrazas altas					
C colinas y montañas sin diferenciar	<i>interiores</i> : promontorios aislados hasta ca. 100 m sobre planicie; <i>exteriores</i> estribaciones de San Lucas (SE) y Perijá (E)	<i>interiores</i> : drenaje bueno a excesivo, disectado por arroyos torrenciales estacionales	<i>interiores</i> : gneises+afloresamientos de basamento cristallino de serranía de San Lucas	<i>interiores</i> : bosque tropical decídúo, denso, diverso, bien desarrollado, transición a espinares al N y NE	<i>interiores</i> : alterado por ganadería extensiva (pastos de invierno) con quemas periódicas recurrentes - leñateo, aserrío - materiales para construcción

¹ Fuente: L. C. García Lozano, P. de Greiff G., A. Etter R. 2001



Nit. 890480643-3

Fauna¹³

Abarco	Cariniana pyriformis
Ahuyama	Cucurbita pepo
Algarrobo	Hymenaea courbaril
Algodón	Gossypium sp.
Almendrillo	Caryocar sp
Anón	Guatteria sp.
Aromo	Acacia tortuosa
Arroz	Oryza sativa
Azuceno	Posoqueria sp.
Banano	Musa sp.
Cactus	Acanthocereus pitahaya
Cactus	Lemairocereus griceus
Cactus	Opuntia wentiana
Cactus	Pilocereus lanuginosus
Calabacillo	Meliosma sp.
Campano	Samanea saman
Caña de azúcar	Saccharum officinarum
Canelo	Deymis sp.
Canimo	Cophaifera canime
Caracoli	Anacardium excelsum
Caraño	Dacriodes colombiana
Cardón	Acanthocerus colombianus
Carretillo	Aspidosperma curranii
Carretillos	Calceolaria sp.
Carreto	Aspidosperma sp.
Cedrillo	Tapirira sp.
Ceiba	Ceiba pentandra
Ceiba blanca	Hura crepitans
Ceiba bonga	Pseudobombax septenatum
Ceiba bruja	Bombacopsis quinata
Ceiba colorada	Bombacopsis quinata
Coco de mico	Lecythis minor
Comino	Ocotea sp.
Corozos	Aiphanes sp.
Cucharo	Ardisia sapida
Cucharo	Grammadenia alpina
Cucharo	Conomorpha sp.
Cucharo	Rapanea sp.
Dividivi	Caesalpinia coriaria
Escobillo	Xylopia amazonica

¹³ <http://www.imeditores.com/banocc/rio/bibliografia.htm>



Nit. 890480643-3

Espino	Desfontania sp.
Espino de Oro	Berberis sp.
Guacamayo	Conceveiba martiana
Guásimo	Guazuma ulmifolia
Guamacho	Pereskia sp
Guamos	Inga sp.
Guayabo	Myrcia sp.
Guayacán	Tabebuia rosea
Guayacán Hobo	Centrolobium paraaense
Higuerón	Ficus sp.
Hobo	Spondias mombin
Hoja de raya	Nymphea ampla
Huevo de burro	Capparis sp.
Jacinto de Agua	Eichornia cruspavonis
Lata de corozo	Bactris sp.
Laurel	Myrica sp.
Laurel de cera	Myrica pubescens
Lechero	Ficus sp.
Lechuga de agua	Pistia striatiotes
Lenteja de agua	Lemna aequinoctialis
Maíz	Zea sp.
Malambo	Croton malambo
Manglar	Rhizophora mangle
Manzano o manzanito	Alchornea sp.
Mastranto	Hyptis sp.
Melón	Cucumis Melo
Musgo	Sphagnum sp.
Musgo	Distichia muscoides
Musgo	Azorelia peduncuiata
Musgo	Plantago linearis
Naranjito	Crataeva tapia
Naranjuelo	Crataeva tapia
Olivo	Caparis odoratisima
Olla de mono	Lecythis minor
Orejero	Enterolobium cyclocarpum
Palma amarga o de techar	Sabal mauritiiformis
Palma bejucosa	Desmoncus sp.
Palma corozo	Bactris guineensis
Palma de cera	Ceroxylon sp.
Palma de vino	Attalea butyracea
Palmiches	Geonoma sp.
Palo colorado	Polilepis sp.
Pasto	Aristida sp.
Pasto	Brachiaria sp.



Nit. 890480643-3

Pasto rabo de zorro	Andropogon sp.
Papaya	Carica Papaya
Quina	Chinchona sp.
Resbalamono	Bursera simaruba
Roble	Quercus sp.
Roble	Tabebuia roseae
Romeros	Diplostephium sp.
Sangretoro	Virola sebifera
Tabaco	Nicotiana tabacum
Taruya o Batata de agua	Eichhornia sp.
Trupillo	Prosopis juliflora
Totumo	Crescentina Cujete
Tuna	Opuntia wentiana
Uvas de monte	Pernettya sp.
Uvito	Cordia dentata
Venturosa	Lantana camara
Yuca	Manihot esculenta
Zarza	Mimosa sp.

m. Fauna

La riqueza ambiental del municipio de MOMPOX también se ve representada en la fauna (ictiológica, avifauna y fauna asociada) que convive con los seres humanos en el casco urbano y en sus áreas circundantes.

A pesar de los altos grados de contaminación del río, la fauna acuática todavía sigue siendo rica en especies como (Bocachico, Bagre Pintao, Mojarra, Arenca, entre otras) que no sólo son importantes para los ciclos ecológicos sino también para la alimentación y el sustento económico de la población.

MOMPOX, es igualmente el hábitat de varias especies de fauna terrestre, indicador de la simbiosis existente entre espacio construido y entorno natural. La posibilidad de observar y convivir continuamente con estos animales es uno de los atractivos especiales del casco urbano. Es común observar en diferentes puntos de la ciudad, Monos Aulladores, Ardillas, Iguanas y Lagartijas.

Otro de los atractivos ambientales de MOMPOX es el paso y la presencia de una gran cantidad de aves, que hacen del municipio y la región, un lugar propicio para la observación de estos animales: la Garza Ganadera, el Martín Pescador, el Gallinazo, el Guacamayo, entre otros. Es un potencial turístico significativo debido a la existencia de grupos humanos con esta afición particular.

Es importante reiterar, sin embargo, que estas especies se encuentran en peligro de extinción por las actividades antrópicas, entre las que se encuentran:



Nit. 890480643-3

- Tráfico ilegal de fauna silvestre
- Tala de árboles
- Falta de políticas de zoocriaderos
- Contaminación de las fuentes de agua
- Pesca indiscriminada
- Falta de educación ambiental para la conservación de los recursos naturales renovables
- Desconocimiento del papel de la fauna dentro del equilibrio ecosistémico

Esta situación hace necesario avanzar con cautela en cualquier tipo de actividad turística que se quiera desarrollar en torno a los valores ecológicos y ambientales del municipio y la región.

PECES¹⁴

Arenca, Colomba	Trachycorystes magdalenae
Bagre pintado	Pseudoplatystoma fasciatum
Bagre	Pseudoplatystoma sp.
Bagres acorazados	Chaetostomus sp.
Bocachico	Prochilodus reticulatus
Corvinata	Micropogon sp.
Doncella	Ageneiosus caucanus
Nicuro	Pimelodus clarias
Pácora	Plagioscion surinamensis
Pescado negro	Astroblepus grixalvi
Coroncoro Cochiiococon hondae	Hoplias malabaricos
Moncholo	Petenia kraussi
Mojarra amarilla	

AVES¹⁵

Águila de copete	Oroaetus isidori
Alondras	Anthus bogotensis
Azulejo	Thraupis virens
Cardenal	Ramphocelus dimidiatus
Carrao	Arramus guarauma
Cocinera	Crotophaga mayor
Colibrí ermitaño	Phaethornis guy
Cucarachero	Troglodytes solstitialis
Cucaracheros	Cistothorus platensis
Chavarria	Chauma chavarria
Chicha fría	Pitangus lictor

¹⁴ <http://www.imeditores.com/banocc/rio/bibliografia.htm>

¹⁵ <http://www.imeditores.com/banocc/rio/bibliografia.htm>



Nit. 890480643-3

Gallina de monte
Gallito de roca
Garrapatero
Garza azul
Garza blanca
Garza real
Gavilán
Golero, Gallinazo
Halcón garrapatero
Martín pescador
Loro
Lechuza
Pato
Pato
Pato
Periquito
Pisingo
Rosa vieja
Tángara pintada
Tingua azul
Tórtola azul
Viudita

Crypturellus erythropus
Tinamus major
Rupicola peruviana
Cacyzus americanus
Egretta caerulea
Ardea alba
Casmerodius albus
Coragype atratus
Steatornis caripensis
Ceryle torquata
Milvago chimachima
Tyto Alba
Amazona ochrocephala
Anas flavirostris
Anas georgica
Penelope montagnii
Forpus conspicillatus
Sporophila minuta
Dendrocygna autumnalis
Tangara guttata
Porphyrola martinica
Claravis pretiosa

MAMÍFEROS¹⁶

Ardilla roja
Armadillo
Conejo
Chigüiro
Danta
Gato colorado
Guacharaca
Guartinaja
Mico
Mico colorado
Mico nocturno
Mono cotudo o aullador
Murciélago
Murciélago
Murciélago
Murciélago
Ñeque

Sciurus granatensis
Dasypus novemcinctus
Sylvilagus sp.
Hydrochaeris hydrochaeris
Tapirus pinchaque
Herpailurus yagouaroundi
Ortalis garrula
Agouti paca
Cebus sp.
Ateles geoffroyi
Aotus lemurinus
Alouatta seniculus
Vampyrum spectrum
Sturnira erythromos
Sturnira bidens
Vampyrops sp.
Dasypsecta punctata pandora

¹⁶ <http://www.imeditores.com/banocc/rio/bibliografia.htm>



Nit. 890480643-3

Ponche	Hydrochaeris hydrochaeris
Rata	Holochilus sp.
Rata	Oryzomys sp.
Ratón silvestre	Thomasomys cinereiventer
Tigrer	Panthera onca
Tigrillo	Felis tigrina
Titi cabeza blanca	Saguinus oedipus geoffroyi
Titi piel roja	Saguinus oedipus oedipus
Venado	Mazama americana
Venado	Pudu mephistophiles
Venado conejo	Odocoileus virginianus
Venado de cola blanca	Tajassu tajacu
Zaino	Conepatus semistriatus
Zorrillo	Chrysocyon brachyurus
Zorro	Cerdocyon thous
Zorro de monte	Speothos venaticus

REPTILES

Babilla	Caimán erocod
Boa	Boa constrictor
Caimán	Caimán
Iguana	Iguania Iguania
Lobos	Ameiba ameiba
Lobo Pollero	Tupinambis nigropunctatus
Salamanqueja	Thecodactylus rapidaicus

n. Recursos forestales

El recurso forestal de la depresión MOMPOSINA, en especial la del municipio de MOMPOX, es muy limitada. Uno de los factores decisorios de este hecho, es el tamaño de la región, lo que limita la flora y la fauna, por consiguiente se debe crear un sistema de protección especial para la región. MOMPOX es el municipio más grande de la depresión MOMPOSINA, por lo que es privilegiado en una mayor tenencia de suelo, lo que a su vez implica una mayor reserva forestal, la cual poco a poco ha ido desapareciendo. Entre las especies más utilizadas tenemos: Campano, Ceiba Blanca, Ceiba de Bruja - Ceiba Bonga, Ceiba Roja, Guayacán, Roble, Cañaguat, Trébol, Guacamayo

o. Recursos hídricos

Ciénagas que conforman los cuerpos de agua en el municipio de Mompos: Michinera, La Estancia, Santo Tomas, Garizabalo, Mula, El Vigía, El Coco, La Redonda, Coroncoro, Las Monjas. Pozuelo, Pajal, Guamo, Requería Pobre, Cerrito Viejo, La Mucura, La Sepultura,



Nit. 890480643-3

Mejia, Suancito, La Ceibita, Guacamayal, La Guadua. El Bosque, Los Cuervos, Los Pisingos, Campamento, Ancón, Zapa, Sardina, Patemula, Pozo Zenón I, Pozo Zenón II, Los Patos , El Cerrito, Patiburry, Plan viejo, Playón viejo, El totumo, campanito, La ceibita, El espejo, La cieneguita, Camorra, El Vuelo, La Mina, Lecha, Bejucal, La Florida, Los Pegados, La Ceja, Gucamayal, Vizcaína,. Coabo, La Angosta, Las Pacoras, Garzal, Cucharal, Tortuga, Caimanes, Boca de Joaquín, Los Caballos, Cucharito, Pupo Amarillo, Zapa, Curazao, El Pimiento, Los Robles, Las Pegas, Las Ñequerías, Grande, Los Caimanes, 16 de Julio, Las Laras, Brisas, El Porvenir, Santo Domingo, Punto Rojo, Los Payos, Los Barbules, San José, La Rozadera, Palenquillo, El Guadual, Santo Tomas, Pebia, Guamamocho, Suan, Pelia, Canta Gallo, Madre Vieja, San Martín, Las Maticas, La Horqueta, Playón de La Zarza, Zaralta., Zoraita, La Gloria, El Boquete, El Atajo, Los Puercos, La Isla, Las Playas, Campanito, La Punta, Grande, El Medio, Majata, Remolino, Sepultura, Las Miradas, Los Pavos, Las Palmas, Curazao.

En cuanto a su importancia hidrobiológica se refiere, la Depresión MOMPOSINA cumple función de vaso regulador de las aguas de los ríos Magdalena, Cauca, Cesar, y San Jorge; además regula humedales regionales dada la gran concentración de masa de agua en la depresión. Retiene una gran masa de sedimentos provenientes de los diferentes ríos que permiten no afectar los ecosistemas marinos de la costa Caribe; presenta una gran variedad de flora y fauna silvestre, e incorpora un ecosistema único, conformado por los zapales de la zona de La Mojana. Según Parsons, comparativamente con la Depresión MOMPOSINA, “existen pocos lugares sobre la tierra con una mayor abundancia de aves acuáticas durante todo el año”

La principal fuente de abastecimiento de agua para los habitantes del área urbana del municipio de Santa Cruz de MOMPOX es el río Magdalena. Algunos Corregimientos se abastecen con agua de pozos profundos.

p. Características Bióticas

El sistema de ciénagas de la región baja del río Magdalena y de la llanura del Caribe, ha sustentado la mayor parte de la producción pesquera del país, que no se podría concebir si las ciénagas no recibieran la fertilización natural de los ríos que las alimentan y si no existiera una inmensa zona circundante de tierras inundables de alta productividad natural. La migración masiva de peces de las ciénagas al río, que da lugar a las subidas, es un aspecto central de la ecología de las ciénagas.

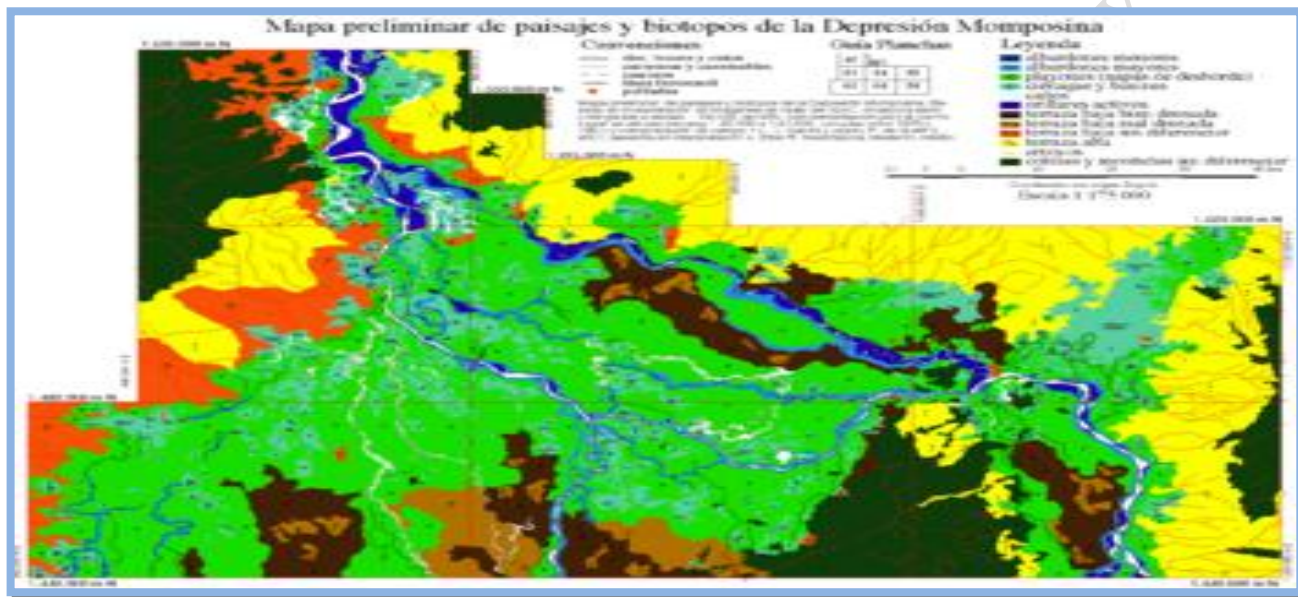
La región de la depresión MOMPOSINA, por presentar condiciones particulares en su composición y en sus características físicas bióticas, es una de las más ricas del país. La dinámica hidrológica, climática y en particular su desarrollo biológico, le imprimen un carácter de alta productividad a sus ecosistemas; las épocas de subida y bajanza propician las migraciones de reproducción y alimentación del bocachico y del bagre y regulan la actividad de los pescadores en los ríos y ciénagas.



Nit. 890480643-3

La pesca es tan solo uno de los indicadores de la alta productividad biológica del río, donde se desarrolla, además de los peces, un complejo entramado de especies asociadas a los orillares, tales como la hicotea, el caimán, la babilla, el pisingo, el ponche, la iguana y el loro, así como algunos mamíferos como el armadillo, el conejo, la guartinaja, la guacharaca, el venado y el ñeque. (Todos en vía de extinción).

3. COMPORTAMIENTO AMBIENTAL:



a. Suelo

Ocupan estos suelos las partes medias e inferior de las lomas, en donde los fenómenos erosivos no son tan marcados; sin embargo los suelos han perdido gran parte del horizonte A. Son bien drenados muy superficiales limitados por un horizonte de acumulación de arcilla aluvial (argílico).

El perfil modal es moderadamente evolucionado, con una morfología tipo A/B/C. El horizonte A es muy delgado (9 cm), de color pardo grisáceo oscuro, textura franco arcillosa. El horizonte Bt es grueso, de color pardo grisáceo oscuro, textura franco arcillosa, sigue un B delgado de color amarillo a pardo amarillento, textura franco arcillosa arenosa y un horizonte de transición BC de textura arenosa franca. El horizonte C aparece a los 65 cm de profundidad, consta de dos capas, de colores amarillo pálido con abundantes concreciones blancas de carbonatos y textura arenosa franca a arenosa.

Los suelos son de reacción neutra a ligeramente alcalina, alta saturación de bases, el potasio y el fósforo aprovechables son medios; tienen un contenido bajo a medio de materia orgánica, su fertilidad es alta.



Nit. 890480643-3

USOS DEL TERRITORIO EN LA REGIÓN MOMPOSINA¹⁷

		ÁREA (Ha)	%
Pastos	Naturales	214.398	22,64
	Plantados	90.586	9,57
	Lacustres	35.190	3,72
Cultivos		99.870	10,55
Bosque		27.746	2,93
Rastrojo		50.645	5,35
Ciénagas y playones		415.481	43,88
Urbana		13.048	1,38
TOTAL		946.964,00	100,00

FUENTE: Luis Carlos García Lozano. Región de MOMPOX: síntesis de estudios de evaluación ambiental regional para el sector transporte

b. Aire

La calidad del aire es uno de los temas a los cuales la administración municipal le hará un seguimiento estricto, puesto que con temas como la articulación entre el interior del país y la costa, estaría afectando gravemente la calidad del mismo. Al igual que la emanación del monóxido de carbono que es uno de los puntos que más preocupa a la Secretaría de Salud municipal, puesto que no se visibilizan las acciones de la empresa de Gas Natural la cual debería tener campañas de prevención sobre el tema, pues pocas personas conocen los verdaderos riesgos que representan el uso inadecuado y el mal mantenimiento que se le hace a los gasodomésticos en hogares, microempresas y oficinas. Al asecho puede encontrarse una sustancia que puede ocasionar hasta la muerte. Para una breve sensibilización queremos dejar claro algunos conceptos sobre “el monóxido de carbono”.

¿Qué es el monóxido de carbono?

Es un gas en extremo tóxico que no huele, no se ve, ni irrita los ojos; si se respira reemplaza el oxígeno en nuestra sangre y puede ser mortal. Crea un peligro de intoxicación letal difícil de advertir y es muy distinto de los peligros causados por las fugas de gas.

Se produce por la combustión incompleta del gas natural o propano en la estufa o calentador u otros artefactos a gas, la gasolina en los carros o el carbón en las chimeneas y cualquier otro combustible.

¿Cómo se detecta?

Cuando la llama en la estufa o el calentador a gas no tiene suficiente oxígeno para arder, es de color amarillo o rojizo: esto quiere decir que hay monóxido de carbono, que también podemos detectar si se encuentra rastros de hollín en las ollas o cerca a los aparatos a gas.

Una persona intoxicada con monóxido de carbono siente dolor de cabeza, mareo, náuseas, sueño o confusión o presenta convulsiones; síntomas similares a los de la gripe, migraña, intoxicación con alimentos o alcohol. Si presenta estos síntomas, ventile el lugar donde está

¹⁷ Según el estudio “Región de MOMPOX: síntesis de estudios de evaluación ambiental regional para el sector transporte”, la región MOMPOSINA comprende 23 municipios de tres departamentos: Altos del Rosario, Barranco, Cicuco, Hatillo, El Peñón, Magangué, Margarita, MOMPOX, Pinillos, Regidor, Rioviejo, San Fernando, San Martín, Talaigua, Tiquisio (Bolívar), La Gloria y Tamalamaque (Cesar), El Banco, Guamal, Pijiño, San Sebastián, San Zenón y Santa Ana (Magdalena).



Nit. 890480643-3

usando sus artefactos a gas, salga a un espacio aireado y busque atención médica de inmediato.

¿Por qué el monóxido de carbono es peligroso para la salud?

Una vez inhalado, el monóxido de carbono – (CO) ingresa al organismo a través de los pulmones, desde allí pasa a la sangre donde ocupa el lugar del oxígeno. De esta manera reduce la capacidad de la sangre para transportar oxígeno hacia los tejidos. Además, hace que las células no puedan utilizar el escaso oxígeno que les pueda llegar. Esta falta de oxígeno afecta especialmente al cerebro y el corazón, lo cual puede producir hasta la muerte.

Por otro lado la contaminación por monóxido de carbono de origen automotor es actualmente uno de los problemas más graves que se presentan en las grandes ciudades. Los habitantes urbanos principalmente de los países en desarrollo, se encuentran sometidos a una gran cantidad de efectos nocivos a su salud y bienestar, sin que sus dirigentes se preocupen por solucionar esta avalancha de problemas ambientales cada día más críticos.

El transporte junto con la industria producen todo tipo de contaminantes atmosféricos, desde partículas sólidas hasta sustancias gaseosas. En Colombia, el transporte arroja el 65.7% de las impurezas que entran al aire; la industria manufacturera el 33.5% y la energética el 0.8%.

La emisión total de contaminantes gaseosos en nuestro país se estima cercana a los dos millones de toneladas, de las cuales el 90% es monóxido de carbono; 7.5% hidrocarburos; 1.8% óxidos de nitrógeno; 0.3% óxidos de azufre y 0.3% partículas.

Para el municipio de MOMPOX no existen datos específicos, acerca de la carga contaminante exacta producida por monóxido de carbono, hidrocarburos, óxidos de nitrógeno, óxidos de azufre, o material particulado en suspensión. Pero existen datos estandarizados como la cantidad de Dióxido de Carbono día emitidos por un vehículo automotor, (**0.0090178 toneladas de Dióxido de Carbono día**), que nos daría una luz acerca del tema para el caso específico del municipio de MOMPOX, (según la secretaría de tránsito y transporte, en el municipio de MOMPOX, se movilizan diariamente un valor aproximado de 120 automotores día, contabilizados los automotores del municipio, y los que utilizan la troncal para acceder a otros municipios. esto nos daría una carga contaminante de **1.082136 Toneladas de Dióxido de Carbono día**, aun sin contabilizar la producida por las motocicletas). Lo anterior significa que MOMPOX es un municipio con una emisión contaminante Baja, por lo que hay que desarrollar acciones para mantener estos estándares.

Las motocicletas, son un punto importante dentro de los parámetros de contaminación, puesto que se estima que una moto registra un promedio de ruido entre 76,3 y 85 decibeles,



Nit. 890480643-3

según la secretaria de tránsito se estima que en el municipio de MOMPOX, por cada automóvil existen 29.2 motos.

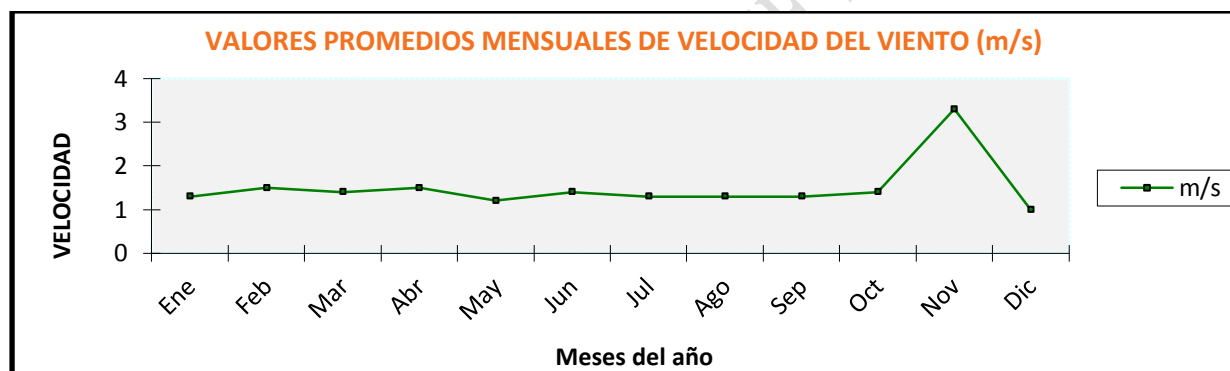
➤ Viento:

Durante los meses de Noviembre a Marzo de las 07:00 a las 09:00 horas el viento tiene una velocidad promedio de 2.1 m/s. A partir de los meses de Abril y Mayo con la llegada de la zona de convergencia intertropical, se compensa el sistema de baja presión y disminuyen los vientos, se presentan las lluvias con el incremento de la humedad relativa. En Agosto la zona de convergencia intertropical está en su punto más septentrional.

VALORES MEDIOS MENSUALES DE VELOCIDAD DEL VIENTO

ESTACIÓN BARACOA	METEOROLÓGICA	A.	MESES											
			Ene	Feb	Mar	Abr	May	Jun	Jul	Ago	Sep	Oct	Nov	Dic
			1.3	1.5	1.4	1.5	1.2	1.4	1.3	1.3	1.3	1.4	3.3	1.0
PROMEDIO = 1.5														

Fuente: Estación meteorológica. Aeropuerto Baracoa



c. Agua

Uno de los elementos naturales más importantes que se relacionan con el casco urbano de MOMPOX es el brazo del río Magdalena a lo largo del cual se organiza la ciudad, que no sólo representa la posibilidad de disponibilidad de agua durante todo el año, sino también una oportunidad para el disfrute paisajístico y para la realización de actividades recreativas y de contemplación de la fauna asociada.

Aunque este es el único cuerpo de agua que cruza el área urbana de MOMPOX es pertinente señalar que aproximadamente el 70% del área del municipio corresponde a cuerpos de agua de diferente carácter (ciénagas, caños), que son alimentados por el río Magdalena. Esto significa que el estado de estos cuerpos de agua depende de las condiciones del río.



Nit. 890480643-3

Estudiar el río Magdalena desde el contexto exclusivo de MOMPOX no fue considerada como una opción viable en el desarrollo de este documento, debido a que tanto su problemática y sus bondades, como las acciones orientadas a su recuperación, pasan insoslayablemente por el nivel nacional. Por esta razón se hace una revisión general del tema desde el capítulo de contexto nacional.

➤ Acciones de CORMAGDALENA

En la actualidad, el río Magdalena es objeto de una serie de proyectos que buscan no sólo el rescate ambiental del río, sino también la recuperación de su memoria como la principal arteria fluvial del país.

CORMAGDALENA es la entidad encargada, entre otras funciones, de la recuperación de la navegación, la actividad portuaria, la adecuación y conservación de tierras y el aprovechamiento sostenible y preservación del medio ambiente en el territorio de los municipios ribereños del río Magdalena, desde su nacimiento hasta su desembocadura.

CORMAGDALENA promueve proyectos orientados al dragado de sedimentos, al control de la erosión y las inundaciones, proyectos hidroeléctricos y planes de ordenamiento y manejo de las cuencas hidrográficas.

Los proyectos de dragado y control de inundaciones de **CORMAGDALENA** se enfrentan con las siguientes dificultades:

La sedimentación de una gran cantidad de arenas y arcillas que conforman el lecho del río y que están en continuo movimiento por la fuerza hidráulica de la corriente. Por este motivo el cauce del río cambia constantemente, lo que se ve reforzado por el aporte de material orgánico y sedimentario desde los diferentes afluentes.

Los desechos de los municipios ribereños que van a parar al río, tales como residuos sólidos y aguas negras, situación que repercute no sólo en la sedimentación de sólidos, sino en los niveles de contaminación de este cuerpo de agua. Las principales fuentes de origen antrópico y natural que alteran la calidad del recurso hídrico son las aguas residuales domésticas, industriales y de producción agrícola y ganadera, las aguas lluvias, las aguas de lavado de los procesos de extracción minera y los residuos sólidos dispuestos en rellenos sanitarios o directamente en los cuerpos de agua.

Aunque la continuidad en la ejecución de proyectos por parte de esta entidad representa un potencial importante para la recuperación de las condiciones ambientales de los municipios ribereños, se requiere una mayor eficacia y coordinación en la articulación de sus proyectos y acciones con planes municipales de saneamiento básico y de educación y sensibilización de la población. Esto podría redundar no sólo en proyectos exitosos relacionados directamente con el agua y el cauce del río, sino también en el mejoramiento de la calidad de vida de las poblaciones asentadas en su orilla.



Nit. 890480643-3

➤ La maratón náutica o travesía anual por el río magdalena

El río Magdalena es el escenario de la Maratón Náutica, evento que ha tomado mayor fuerza en los últimos años, especialmente a partir de la vinculación de entidades públicas y privadas, y organizaciones ambientales, tales como la Federación Colombiana de Motonáutica, Ministerios de Cultura, Transporte y Medio Ambiente, Vivienda y Desarrollo Territorial, Corporaciones Autónomas Regionales, COLDEPORTES y CORMAGDALENA. Su objetivo es impulsar el desarrollo socioeconómico de los municipios ribereños, apoyar la recuperación ambiental y productiva del río y sensibilizar a la comunidad para promover el sentido de pertenencia.

Además de una oportunidad para que una gran cantidad de deportistas recorran el río Magdalena, la Maratón es un pretexto para desarrollar actividades de siembras piscícolas, eventos culturales, y programas académicos y de salud en las diferentes poblaciones ribereñas, entre las que se encuentra MOMPOX.

Entre los programas académicos se destacan algunos foros de recuperación de la identidad cultural e histórica del río Magdalena, foros sobre patrimonio inmaterial del alto y medio Magdalena y ponencias sobre la memoria histórica y potencialidades del río en relación con el desarrollo del alto, medio y bajo Magdalena, entre otros.¹⁸

La competencia de la Maratón ha empezado a trascender el ámbito nacional para vincular agentes internacionales, como por ejemplo con la programación de la Ruta Libertadora en el río Magdalena para la celebración de los 175 años de la muerte de Simón Bolívar en la Travesía del año 2005, con la participación de Venezuela, Perú, Bolivia, Argentina, Chile, entre otros.

Este evento se presenta como una oportunidad para MOMPOX relacionada con los siguientes temas:

- Su vinculación a programas de promoción de salud y vacunación
- Su apertura y promoción no sólo hacia la nación sino también al mundo
- La llegada de una cantidad considerable de turistas en una época de baja temporada
- Su participación en los diferentes programas académicos y de sensibilización, especialmente de la población infantil
- El mejoramiento general de las condiciones ambientales del río y de su entorno.

Las últimas maratones náuticas han tenido a MOMPOX como uno de los lugares de alojamiento incluso por más de un día, con lo cual se ha conseguido que, en una temporada baja para el turismo, lleguen visitantes que dejan recursos a sus habitantes. Será importante fortalecer cada año con mayor fuerza esta oportunidad.

¹⁸ Información tomada de www.viajaporcolombia.com. (febrero de 2008)



Nit. 890480643-3

hemos querido incluir esta pequeña reseña ecoturística sobre el río Magdalena con el ánimo de dejar de ver al agua, no solo como recurso hídrico indispensable para la vida, sino también como eje de desarrollo económico, para el municipio de MOMPOX.

De igual manera queremos resaltar la necesidad de mejorar la calidad del agua según las mediciones previstas por CORMAGDALENA, las cuales son las siguientes:

➤ **Contaminación por actividades agropecuarias.**

En el marco del PMC, la contaminación de origen agropecuario se caracterizó mediante la presencia de elementos nitrogenados y fosfatados, los cuales favorecen los procesos vegetativos de algunas plantas acuáticas, cuya excesiva presencia se convierte en nociva para los cuerpos de agua, consumiendo oxígeno disuelto e impidiendo el intercambio normal del mismo con la atmósfera. Esta situación ambiental tiene el nombre de Eutrofización. Teniendo en cuenta esta problemática, se define que para el municipio de MOMPOX se debe:

1. Disminuir el potencial de contaminación agropecuaria causada por Nitrógeno, de 5.4 a 1.8 Kg/día-km²
2. disminuir el potencial de contaminación agropecuaria causada por fósforo, de 7.6 a 0 Kg/día-km²

Las anteriores acciones se pueden implementar con el uso de metodologías como la reutilización de la materia orgánica de origen pecuario como alternativa al uso de fertilizantes de actividades agrícolas.

➤ **Contaminación por actividades del sector doméstico.**

El principal problema ambiental al que se enfrentan los cuerpos de aguas superficiales tiene que ver con el vertimiento puntual y constante de altas cargas contaminantes provenientes de centros densamente poblados. Estas altas cargas y altas concentraciones de materia orgánica consumen rápidamente el oxígeno disuelto en el agua dando paso a un rápido deterioro de su calidad. Las corrientes de agua de esta manera no pueden fácilmente autodepurarse produciendo un grave efecto ecológico y ambiental.

Para caracterizar la contaminación de aguas superficiales producida por el sector doméstico, se escogió el parámetro DQO, como indicador. Si bien este parámetro no representa bien las características de los efluentes domésticos, su facilidad de medición, altamente superior a la de otros parámetros como la DBO₅, permite una mejor distribución espacial de la información disponible. Además, se utilizó la noción de equivalente habitante “EH” que logra sintetizar todos estos parámetros en uno solo y se empleó en todos los procesos de estimación de contaminación de este tipo.

De acuerdo al análisis del PMC se define que para el municipio de MOMPOX se debe:



Nit. 890480643-3

1. Disminuir el potencial de contaminación domestica de carga vertida, de 9810 a 1962 EH, (Equivalente Habitante).
2. Disminuir el potencial de contaminación domestica de densidad vertida, de 34.4 a 10 EH/km² (Equivalente Habitante por kilometro cuadrado).

Las anteriores acciones se alcanzarían si se construye una PTAR.

c. Inclemencias

En 2010, la ola invernal fue el acontecimiento más destructivo en la historia reciente de Colombia. En efecto, su impacto fue 4,5 veces mayor que el terremoto del Eje Cafetero. A diciembre de 2010, el número de damnificados ascendía a 2,2 millones de personas y el número de viviendas afectadas era de 315 mil. El costo estimado de la reconstrucción estaría entre 10 y 12 billones de pesos. A nivel nacional, los departamentos de la región Caribe fueron los más afectados, en tanto el 68,5% de los damnificados (1.405.397), y el 66,1% de las viviendas afectadas (191.149) se encontraban allí.

Así sucedió a finales del año 2010, cuando el muro que protege La Albarrada (principal eje urbano del municipio que se desarrolla en el borde del río) y el centro histórico fue filtrado por las aguas del Magdalena que se desbordó generando inundaciones en varias zonas de MOMPOX.

Dicho muro, que protege la parte urbana del municipio, tiene filtraciones y presenta un alto deterioro por lo cual es posible que pueda venirse abajo con una nueva ola invernal permitiendo la entrada del río al municipio

2.3. Gestión del riesgo.

a. La identificación de las amenazas más relevantes

En el municipio de Mompox, año tras año se vienen presentando emergencias, las más comunes son: **Inundación e Incendios.**

➤ Inundación

En los diferentes corregimientos que se encuentran ubicados tanto en el Rio Chicagua como en el Rio Grande, son azotados por este flagelo año tras año, y que no se han tomado los correctivos permanentes del caso sino momentáneos y que esto conlleva a un desgaste económico de grandes magnitudes de cualquier alcalde que se encuentre administrando el municipio, se tiene conocimiento de Inundaciones de gran magnitud como la presentadas en los años 1970, 1975, 2008, 2010 y 2011, que han sido de gran Impacto para la comunidad local entre otras; donde las aguas del Brazo del Rio Magdalena, penetraron las murallas y cubrían la gran mayoría de las calles y callejones de Mompox, y estas en su gran mayoría no estaban aun pavimentadas (1970 y 1975), esto en la zona Urbana, mientras que en los corregimientos el desastre fue peor.



Nit. 890480643-3

La de los años 2008, 2010 y 2011 a pesar de contar con mas técnicas por el transcurrir de los años nuevamente hace estragos en el municipio y da un campanazo de alerta sobre lo que en un tiempo no muy lejano se podría presentar en este aspecto, es decir, la misma Naturaleza se ha encargado de avisar (por así decirlo) de lo que se podría presentar si no le prestaban atención a la manera de cómo se le venía tratando indiscriminadamente, la tala de árboles, incendios contralados para la siembra, excavaciones para la extracción de tierra para la construcción, y la poca atención en el manejo de la revisión de las murallas y pavimentos en el sector de la albarrada. Aparte de los otros sectores que no cuentan con esta barrera y el agua los embiste por los patios e inunda, como ha venido sucediendo en la actualidad, a excepción del año 2010 que fue construido un Jarillon en ese sector pero igual han sido afectados por las aguas lluvias, porque se les represa en sus patios ya que no tiene como salir de ellos e inunda las casas. En el año 2008, también el agua pasaba por muchas calles del casco urbano y los barrios tradicionales que siempre han sido afectados, les volvió a pasar.

Los riesgos por inundación están detectados en las áreas periféricas de la cabecera, donde se han desarrollado una serie de asentamientos subnormales en terrenos no aptos para la construcción: Barrios Primero de Mayo, Faciolince, La Valerosa, San Martín, La Paz, La Unión, Villa de Leyva, Primero de Octubre, Primero de Julio, Santa María El Suán, entre otros, sin desconocer que todo el casco urbano del municipio de Mompox, es fuertemente afectado por las inundaciones.

➤ Incendios

También esta zona se ha visto involucrada en varias oportunidades por este desastre, ya sea de manera Natural o Provocado por el Hombre. Tenemos los casos de Telecom, La Plaza de la Concepción, la Registraduría y Casa del Cabildo, residencias ubicadas en la calle 17 entre las carreras 3ª y 4ª, en la carrera 3ª. Entre las calles 19 y 20, en la carrera 2ª. Entre las calles 23 y 24, entre otros. La necesidad de crear de una manera optima el Cuerpo de Bomberos en este Municipio para que el servicio que este preste sea eficiente y oportuno y el impacto de estos sea menor.

b. La Evaluación de las amenazas

➤ Inundaciones

Durante la época de invierno el cauce del río y los caños aumentan, generando inundaciones en las área ribereñas. Durante estos últimos años el fenómeno de la Niña 2010-2011, ha causado grandes desastres naturales, en nuestro municipio, se han suscitado grandes pérdidas de cultivos, de ganado vacuno, porcino, caballar, aves de corral, muerte de árboles frutales y viviendas arrasadas en la zona del Rio Grande (Corregimiento de San Ignacio, Santa Cruz y Santa Rosa).



Nit. 890480643-3

Los constantes inviernos han deteriorado las bases y paredes de las viviendas tanto rurales como urbanas, de igual forma los locales de los centros de salud e instituciones educativas de nuestro municipio.

Producto del desbordamiento del cauce del río, ha provocado un sistema de erosión en las riveras y la rotura de caños en las zonas del chicagua y río grande de la Magdalena.

Los fuertes vientos y lluvias, ponen en peligro la vida útil de árboles maderables y de embellecimiento, y por consiguiente el riesgo de la población y sus viviendas, así mismo el taponamiento y obstrucción de las vías de acceso.

El aumento del nivel freático del río y de ciénagas, hace que colapse el sistema de alcantarillado del área urbana y se produce un flujo de sus aguas de cañería incontrolable, afectando la vida y la salud de la población infantil y adulta.

En la afectación sufrida por los dos frentes de Ola Invernal, hubo un primer grupo de población damnificada y afectada de 10.292, en el periodo correspondiente al mes de Junio a Octubre de 2010. La segunda Ola aumentó en los meses de Noviembre de 2010 a Enero de 2011 a 12.792 damnificados según la información suministrada por la Alcaldía Municipal, Secretario de Gobierno Municipal de la siguiente manera:

DAMNIFICADOS POR ZONA.	
TOTAL ZONA RURAL	6.235
TOTAL ZONA URBANA	6.557
TOTAL AFECTADOS	12.792.

El diagnóstico general del ICBF se centró principalmente en las siguientes observaciones:

- Aguas residuales y de lluvia estancadas, que afectan la salud de las familias allí encontradas proliferando enfermedades virales, EDA, IRA y enfermedades en la piel.
- Las excretas son realizadas al aire libre en algunos casos y en letrinas improvisadas las cuales agudizan los problemas de salubridad e higiene.
- Escases de Alimentos y Agua potable para su consumo y elaboración de los mismos.
- Problemas en la recolección de residuos y alto grado de contaminación de basuras en río y cuerpos de agua.
- Problemas de hacinamiento.
- Mal manejo de los desechos sólidos lo que hace proliferar los Insectos, vectores y Reptiles (Culebras). Al igual que olores nauseabundos.



Nit. 890480643-3

- Consumo de licor, en algunos Cambuches (Zona Carretera), generando violencia intrafamiliar y conyugal, alteración de la convivencia pacífica.
- NNA a orillas de la carretera, expuestos a accidentes por el paso de vehículos.
- Convivencia con animales lo cual incrementa la adquisición de enfermedades.

Es importante señalar que tanto la información entregada por COMFAMILIAR como del ICBF evidencia cifras de población atendida de acuerdo a las directrices de cada institución, es decir, para COMFAMILIAR sus diagnósticos son de las familias afiliadas que se alojaron en los albergues y para el ICBF la atención se centró únicamente en niños y niñas menores de 2 años, mujeres gestantes y/o lactantes.

Damnificados Zona Rural

No.	Corregimiento	No. de Familias
1	Las Boquillas	534
2	San Ignacio	202
3	Bomba	118
4	Travesía	192
5	Santa Rosa	191
6	El Carmen de Cicuco	213
7	Guaimaral	327
8	Guataca	531
9	La Jagua	60
10	La Rinconada	527
11	La Lobata	242
12	Pueblo Nuevo	72
13	San Luis	95
14	San Nicolás	156
15	Caldera	301
16	Santa Helena	152
17	Ancon	197
18	Loma de Simón	269
19	Santa Cruz	473
20	Villanueva	84
21	Rosario	103
22	Tierra Firma (Santa Teresita)	515
23	Los Piñones	268
24	Candelaria	413
TOTAL		6.235



Nit. 890480643-3

Damnificados zona rural

No.	Carreteable	Río Chicagua	Río Grande
1	Ancon = 197	San Nicolás= 156	San Ignacio= 202
2	La Rinconada = 527	Guaimaral= 327	Santa Cruz= 473
3	Tierra Firme= 515	Las Boquillas= 534	La Jagua= 60
4	Loma de Simón= 269	Candelaria = 413	Santa Rosa= 191
5	Guataca= 531	Calderas= 301	Villa Nueva= 84
6	Pueblo Nuevo= 72	San Luis= 95	El Rosario= 103
7		Carmen de Cicuco= 213	Travesía= 192
8		Los Piñones= 268	Santa Helena=152
9		La Lobata= 242	Bomba= 118
TOTAL	2.111	2.549	1.575

Damnificados zona Urbana

No.	Barrio
1	Faciolince
2	Primer Mayo (la L)
3	La Paz
4	Primero de Octubre
5	Villa de Leyva
6	Primero de Julio
7	La Unión
8	San Carlos
9	Seis de Agosto
10	Juan XXIII
11	La Concepción
12	San José
13	La Esperanza
14	El Progreso
15	Vista Hermosa
16	Albarrada
17	Santa Bárbara
18	Primero de Julio Viejo
19	San Martín
20	San Francisco – Matadero
21	Pablo VI
22	Corazón de Jesús
23	Santa Fe
24	16 de Julio
25	La Valerosa
TOTAL	6.557

Fuente información: Entidades de Carácter Social Sin Ánimo de Lucro.

Luego a finales de 2011, se realiza un nuevo censo, para determinar las familias o grupos familiares más vulnerables, del cual se obtuvo el siguiente resultado:



Nit. 890480643-3

Sectores Vulnerables:

Sector Urbano

Familias o Núcleos

➤ PRIMERO DE MAYO	440
➤ FACIOLINCE	248
➤ LA VICTORIA	37
➤ SAN MARTIN	197
➤ 1º DE JULIO VIEJO	179
➤ URBANIZACION 1º DE JULIO	96
➤ VILLA DE LEYVA	103
➤ 1º DE OCTUBRE	146
➤ LA UNION- LA CUCHILLA EL YAYAL	99
➤ 16 DE JULIO	57
➤ LA PAZ	116
➤ LA ISLA	85
➤ SAN CARLOS	58
➤ EL PROGRESO	200
➤ LA ESPERANZA	180
➤ BARRIO SAN JOSÉ	77
➤ BARRIO LA CONCEPCIÓN	73
➤ 6 DE AGOSTO	130
➤ JUAN XXIII	182
➤ LAS GAVIOTAS	40
➤ SANTA FÉ	244
➤ PASTRANA	20
➤ LOS COMUNEROS	19
➤ BARRIO NORTE	162
➤ LA MAGDALENA	127
➤ PABLO VI	58
➤ VILLA ROSSEL	28
➤ ANTONIO NARIÑO	19
➤ DIVINO NIÑO	81
➤ VIDA TRANQUILA	38
➤ BOCAEMONTE	42
➤ VISTA HERMOSA	68
➤ LA GRANJA 2 ETAPA	174
➤ LA GRANJA 3 ETAPA	92
➤ LAS FLORES -LA BAHIA	35



Nit. 890480643-3

OTROS SITIOS DEL ÁREA URBANA AFECTADOS

Sector Urbano

Familias o Núcleos

➤ SANTA MARÍA -EL SUAN	67
➤ SECTOR SANTA TERESA	122
➤ VIA -AEREOPUERTO	27
➤ SEC. LA HOYO 3 Y 4	51
➤ SEC. AVENIDA LA CRUZ	91
➤ SEC. MATURIN	02
➤ SEC. LOS COBOS Y 3	35
➤ LA GRANJA 1º ETAPA	136
➤ SEC. K3 POLICIA-SAN. FRANCISCO	25
➤ SECTOR FALTRIQUERA	31
➤ ALBARRADA- SUCRE LA Y	200
➤ SEC. LOS COBOS 3 Y 4	26
➤ PINTO Y LOS JOBITOS	51
➤ CALLEJÓN LA RELOJERA	29
➤ LA HOYO ATRÁS-MEDIO ALBARRADA	37
➤ MATADERO SAN FRANCISCO-K4	62
➤ LA HOYO JAEN - CALLE DEL MEDIO	39
➤ SEC. SAGRADO CORAZÓN DE JESÚS	85
➤ SAN FSCO ALBARRADA ATRÁS CALLE 20	182
➤ DON BLAS CALLE ATRÁS 17 Y 18	40
➤ MATADERO SAN FRANCISCO - K4	61
➤ COLEGIO SANTA CRUZ C. ATRÁS	77
➤ STA BARBARA- JUAN JOSE C. EL MEDIO	210
➤ LA HOYO CALLE NUEVA CARRETERA	52
➤ SECTOR KALIMAN-CLUB DE LEONES	177
➤ CEMENTERIO 3 Y 4 CALLE 18	32
➤ K4 SAN FRANCISCO- LA HOYO	46
➤ SANTA CRUZ CALLE ATRÁS	84
➤ SEC. JOBITO STA MARIA K3	120
➤ SEC. C4-CEMENTERIO MATADERO	30
➤ SEC. MATADERO-4 CARRETERA	52
➤ SECTOR EL SUAN LA Y	40
➤ SEC. ALBARRADA-BOSQUE SANTANDER	21
➤ SECTOR JAEN 3 Y 4	107
➤ SEC. DON BLAS TEJAR-4 ATRÁS	50
➤ CALLEJON PINTO-C. EL MEDIO ATRÁS	21
➤ LA HOYO -JAEN- ATRÁS PINTO	51
➤ COMPAÑÍA DE JESUS-POLICIA Y 3	30
➤ SECTOR. MATADERO ATRÁS Y 4	59
➤ SECTOR LAS PALMAS	49



Nit. 890480643-3

➤ CALLE ATRÁS STA BARBARA-S. MIGUEL	143
➤ SEC. EL PELIGRO CALLE 11	28
➤ SEC. JOBITOS- SANTA MARIA	139
➤ SECTOR TRES CRUCES	105
➤ SEC. TRES CRUCES –SANTA BARBARA	70
➤ SEC. K4-PINTO SANTA MARIA	74
➤ SEC. CALLE 3-20 LA HOYO	58
➤ SEC. JUAN JOSE-ALBARRADA-4	92
➤ SECTOR EL ESTANCO	43
➤ SEC. CALLE 4-STA TERESA-LAS JUANAS	<u>153</u>

TOTAL GENERAL URBANO

7.562

Carreteable

Familias o Núcleos

➤ ANCÓN	164
➤ LA RINCONADA	550
➤ TIERRA FIRME	449
➤ GUATACA	531
➤ PUEBLO NUEVO	75
➤ LOMA DE SIMON	<u>225</u>
	1.994

Rio Chicagua

Familias o Núcleos

➤ LAS BOQUILLAS	543
➤ CANDELARIA	345
➤ LOS PIÑONES	268
➤ CALDERA	295
➤ GUAIMARAL	281
➤ LA LOBATA	267
➤ SAN NICOLAS	167
➤ CARMEN DE CICUCO	162
➤ SAN LUIS	<u>109</u>
	2.437

Rio Grande

Familias o Núcleos

➤ SANTA CRUZ	500
➤ SAN IGNACIO	202
➤ SANTA ROSA	228
➤ TRAVESIA	180
➤ SANTA HELENA	167
➤ PTO CAMAJON EL ROSARIO	108



Nit. 890480643-3

➤ BOMBA	140
➤ VILLANUEVA	84
➤ LA JAGUA	<u>60</u>
	1.669

TOTAL CENSO

13.662

➤ Incendios Forestales

En épocas de verano, se tiene la costumbre en nuestra región de realizar quemas controladas, con el fin de mejorar la tierra. En algunos casos se han presentado situaciones en las que no se controlan las quemas, y producen incendios que afectan la flora y la fauna. Sectores Vulnerables: Área Rural – Sector Urbano y Barrios Periféricos.

Existe preocupación por los oleoductos que pasan por los corregimientos, teniendo en cuenta que los fenómenos climáticos han sido constantes y se requiere de un monitoreo y mantenimiento constante al mismo.

Sectores Vulnerables: Comunidades situadas cerca al Río Magdalena, Río Chicagua y Río Grande.

c. La Identificación de los principales factores de vulnerabilidad

- Daño Físico
- Salud
- Mortalidad
- Morbilidad
- Líneas vitales
- Aislamiento Regional.

d. El análisis de la vulnerabilidad.

➤ Daño Físico.

La que puede ocasionar una inundación es de potencial destructor medio y alto, excepto en las zonas cultivadas de los corregimientos donde los niveles del agua podrían permanecer muchas semanas, incluso meses cubiertas por el manto del agua causando un daño por largas temporadas en los pastizales y vías de acceso.

➤ Salud.

Se vería afectada en diferentes grados, en los desbordamientos se observa un compromiso del saneamiento ambiental; se presentarían epidemias y enfermedades tropicales por el estancamiento de las aguas en los potreros y cultivos, descomponiendo los materiales



Nit. 890480643-3

vegetales y animales que mueran, durante una inundación súbita se puede poner en riesgo de fracturas, hipotermias, heridas por golpes y por roces con bordes dentados (alambres), punzantes ocasionadas por estacas, chuzos, clavos etc.

➤ **Mortalidad.**

El número de muertes pueden ser altas durante las inundaciones súbitas, por el gran número de población que habitan en los corregimientos y veredas.

➤ **Morbilidad.**

Son muchas las lesiones menores, heridas y contusiones ocasionadas durante las inundaciones, además debemos tener en cuenta los posibles accidentes ofídicos ya que en la zona hay presencia de serpientes venenosas como CORAL VENENOSA.

En una inundación se evidencian el incremento de la población de vectores, no obstante podemos observar que en una posible emergencia los recursos de salud, concentran sus actividades al área urbana especialmente, y de forma inicial, quedando sectores donde permanecen por largas temporadas olvidados favoreciendo la proliferación de vectores como la malaria y el dengue.

➤ **Líneas vitales**

Es frecuente observar la contaminación de pozos de agua (aljibes) y yacimientos de agua para el consumo de las comunidades con el desbordamiento de pozos sépticos y letrinas.

Las líneas de conducción de energía se encuentran en alto riesgo de ser destruidas en la altura de los corregimientos.

➤ **Aislamiento Regional**



Inundación 2005. FUENTE: Rafael Ospino



Nit. 890480643-3

La condición cenagosa del territorio, con el 43,88% del área total de la región, ha contribuido también al aislamiento de los diferentes municipios entre sí, y de estos con el resto de la región y el país, especialmente por los problemas de accesibilidad que se acrecientan por las malas condiciones de las infraestructuras viales o en muchos casos por su inexistencia.

En épocas de inundaciones gran parte de las vías se hacen intransitables por el nivel del agua y en épocas de sequía muchos tramos del río se hacen no aptos para la navegación.

El transporte aéreo se presenta también con dificultades por la relativa lejanía de los aeropuertos: el aeropuerto de Corozal para vuelos nacionales y el aeropuerto internacional de Cartagena. El aeropuerto de MOMPOX sólo se utiliza en casos excepcionales.



Inundación 2007. FUENTE: Consultoría 2007

Esta situación hace que la accesibilidad a la zona se enfrente con dificultades, que si bien pueden significar una “aventura” para muchos viajeros, representa problemas significativos para la región, tales como:

- El estancamiento de la economía.
- La falta de inversión por parte de empresas públicas y privadas.
- El deterioro de la calidad de vida de la población relacionado con los altos índices de pobreza.
- La existencia de riesgos por la ocurrencia de desastres naturales y la falta de planes efectivos de contingencia y de emergencia.
- La dificultad para llegar fácilmente a hospitales y centros de atención en casos de emergencia y enfermedades.
- La dificultad de aumentar la actividad turística, entre muchas otras.

Igualmente, las características de los suelos han restringido las posibilidades de establecer asentamientos humanos en condiciones óptimas de seguridad, lo que se ve reflejado en la baja densidad de la región y en una población predominantemente de carácter rural.



Nit. 890480643-3

El aislamiento y los altos niveles de pobreza han generado migraciones hacia los centros poblados y la aparición en ellos de asentamientos subnormales en zonas periféricas, muchos de ellos en zonas inundables, lo que representa un alto riesgo para la población.

En el municipio de MOMPOX existen agrupaciones que se encargan de la atención y prevención de desastres (Gestión de riesgos). Estas organizaciones son la Alcaldía municipal, red pública y privada de prestadores de servicios de salud, Cuerpo voluntario de Bomberos, la Defensa Civil y el Comité Local de Atención y Prevención de Desastres (Consejo Municipal De Gestión De Riesgos). Las cuales llegan a la conclusión que de no realizarse la construcción de jarrillones (terraplenes en tierra), en el área limítrofe de los corregimientos y reforzamiento de la muralla en el área urbana, el municipio de MOMPOX sufriría una calamidad de dimensiones incalculables, no solo por las arremetidas del río, sino por la presencia de enfermedades producto de la inundación que cada día crecen más.

En los corregimientos Cerca del 90 % de los Terraplenes en la pasada ola invernal quedaron inservibles, dejando a merced del río a estas poblaciones. Adicional a esto teniendo en cuenta lo difícil del acceso a los mismos, lo ideal sería realizar el levantamiento o reparación de los terraplenes con material del mismo medio (como medida de prevención urgente).

Los deslizamientos de las laderas del río cada vez son más frecuentes principalmente en los corregimientos del Río Chicagua y Río Grande, por lo que se hace necesario realizar restricciones de expansión urbanísticas hacia estas zonas. Se sugiere dar competencia a las Juntas De Acción Comunal de estos corregimientos para velar por que este hecho no ocurra.

Los desastres ocasionados por tormentas y/o huracanes, se han incrementado en los últimos 40 años debido a la tala indiscriminada de árboles, tanto en el área rural como en la urbana, donde en esta última se presenta para dar paso a nuevas construcciones, lo que también, ha originando sobrecalentamiento o mayor percepción térmica que en décadas anteriores (olas de calor)

En vista de todo lo anterior se puede determinar la alta vulnerabilidad del municipio de MOMPOX ante el riesgo, por consiguiente, se requiere de manera urgente conformación y puesta en marcha del Comité Municipal de Gestión del Riesgo y elaboración del Plan Municipal de Gestión del Riesgo.

e. La evaluación del riesgo.

El riesgo en el municipio de MOMPOX de acuerdo a la valoración efectuada por parte del CLOPAD es **ALTO**, aún más cuando no se ejecutaron acciones concretas por parte de la administración anterior para la mitigación del mismo, como lo es en el caso de prevención de inundación, o de construcciones en el área urbana que están en riesgo de colapso por falta de mantenimiento (entre ellas viviendas que se encuentran deshabitadas). Otra acción



Nit. 890480643-3

preocupante es la construcción de estructuras de tres plantas, en áreas donde el suelo no posee la resistencia debida para ello.

2.4. Adquisición de recursos para reserva hídrica.

El presente plan de desarrollo ***“ALIANZA POR EL RESCATE DE MOMPOX” para la vigencia 2012 - 2015***, prevé la reserva del 1% de los ingresos corrientes municipales para la adquisición y mantenimiento de áreas de interés para acueductos municipales de acuerdo a lo establecido por el artículo 111 de la ley 99 de 1993.



3. DIMENSION ECONOMICA (RECURSOS ECONOMICO – PRODUCTIVOS)

3.1 Principales actividades económicas en la economía local¹⁹

La economía municipal gira en torno a la pescas, la orfebrería, Alfarería, Ebanistería, La herrería, Cerámica, alfarería, Ladrilleras, Fábricas de Tejados, El turismo, la agricultura, y la ganadería. El turismo no ha sido desarrollado en su totalidad, con solo mencionar que el mejor hotel es de 3 estrellas, y los otros son casas de familia, que no brindan un hospedaje turístico. El turismo se ha dado gracias al estado en que se encuentra parte del municipio, pues algunos edificios y calles parecen haberse detenido en el siglo XVIII; además MOMPOX ha sido declarado Patrimonio de la Humanidad por la Unesco en el año de 1995.

3.2 Características que definen la actividad económica de cada sector

➤ Orfebrería

La orfebrería se inició desde la época precolombina a partir del estilo propio desarrollado por los orfebres zenúes, reconocible por el uso de la falsa filigrana que utilizaba la técnica de la cera perdida para fabricar los hilos de oro fundidos, combinada con el martillado del metal para crear originales piezas como narigueras, pectorales, alfileres, cabezas de bastón y variedad de figuras zoomorfas, que representaban la fauna local: jaguares, babillas, ranas y aves, entre otros.

Este conocimiento se mezcló con técnicas árabes y de allí surgió la orfebrería Momposina. MOMPOX ha producido joyas valiosísimas, siendo especialista en el difícil arte de la filigrana, considerada única en el mundo.

En el ámbito Nacional, el Departamento de Bolívar ocupa el primer lugar en población dedicada a la orfebrería, con un porcentaje de 18,2 % y un 11% de artesanos dedicados al trabajo en metales.

MOMPOX ha sido catalogado como complejo artesanal, teniendo en cuenta la existencia de oficios destacados por lo menos a nivel regional y la transmisión generacional de la labor.

En MOMPOX existen dos asociaciones de orfebres, la Asociación de Orfebres de MOMPOX (JOASOM) y la Asociación de Orfebres Momposinos (ADOM), y una empresa asociativa de trabajo, El Crisol E.A.T, que agrupan a los joyeros tradicionales del municipio. El municipio de mompox cuenta con 120 orfebres.

De igual manera funciona "La Escuela Taller Santa Cruz de MOMPOX", organismo descentralizado que recibe aportes de la cooperación española, que tiene el papel de formar

¹⁹ Fuente: PEMP Mompox 2009.



Nit. 890480643-3

alumnos en las labores y oficios tradicionales del municipio y servir como puente entre la educación no formal y la generación de empleo en la región.²⁰



FUENTE: Consultoría, 2007 y <http://santacruzdeMOMPOX.spaces.live.com>, 2007

En su estudio sobre 37 orfebres y 14 talleres artesanales de la ciudad de MOMPOX, Peñas²¹ pudo hacer la siguiente caracterización:

Los orfebres Momposinos son en su mayoría hombres; siendo de la misma ciudad y en menor proporción proceden de otros lugares de la costa Caribe; estos habitan en vivienda propia; el 40 % no cuenta con servicio de alcantarillado; el mayor porcentaje alcanzó un nivel educativo secundario; el 40% de los trabajadores tiene a su cargo más de cuatro personas; menos del 10% está afiliado a la seguridad social, todos ellos en calidad de beneficiarios; el entrenamiento como orfebres generalmente se da como aprendiz de un taller, en menor medida, por transmisión generacional; la experiencia de los orfebres en el oficio es amplia, ya que más del 40% se ha desempeñado por un periodo superior a los 36 años; prima la vinculación de particulares por cuenta propia, aunque hay alguna participación de la mano de obra familiar en los talleres.

La totalidad de los orfebres trabaja a destajo; más de tres cuartas partes de ellos recibe menos de un salario mínimo mensual; hay poca movilidad ocupacional (rotación por talleres) dentro de la misma actividad; predomina la dedicación exclusiva a la actividad; un amplio porcentaje tiene antecedentes ocupacionales diferentes a la orfebrería; muy pocos participan en organizaciones gremiales y solo algunos trabajadores han participado en programas de capacitación y/o asesoría.²²

Casi la mitad de los talleres de orfebrería tiene más de 20 años de funcionamiento, más de la mitad funcionan en la misma vivienda del maestro o propietario del taller.

²⁰ A este respecto en el momento actual 2012, la ayuda económica Española ha sido suspendida.

²¹ PEÑAS FELIZZOLA, Olga Luz (). Orfebres Artesanales de MOMPOX: Salud Ocupacional y Trabajo.

²² Proyecto OVOP



Nit. 890480643-3

La mayoría de los talleres tiene más de cuatro orfebres, generalmente no afilian a sus trabajadores a la seguridad social²³, aunque corren con los gastos derivados de la atención médica de éstos; el proceso de comercialización generalmente es de forma directa y en algunos casos la venta es acompañada de intermediarios y participación en eventos; la mayoría de los talleres están afiliados a la asociación de orfebres de MOMPOX y la principal dificultad que enfrentan es la escasa comercialización del producto.

Respecto de las condiciones de trabajo en los talleres de orfebrería se encontró que las herramientas y equipos de trabajo siguen las mínimas especificaciones de diseño, desde el punto de vista ergonómico; la maquinaria empleada en el proceso es de tecnología simple, con riesgo potencial de tipo térmico; se destaca el buen estado de las instalaciones eléctricas y debido a ello el riesgo de incendio y explosión es bajo; hay una baja incidencia de accidentes de trabajo en el taller.

Igualmente, las instalaciones locativas -piso, techo y paredes-, guardan concordancia con las exigencias de la actividad en cuanto a materiales, iluminación y ventilación; el medio ambiente físico se caracteriza por altas temperaturas debido a factores como la temperatura ambiente y el uso de equipos, numerosos y diversos estímulos sonoros con poco potencial perturbador y suficiente iluminación natural y artificial. Sin embargo, entre las características ergonómicas de los puestos se destaca el insuficiente espacio y superficies de trabajo, así como la poca adecuación de los asientos a las exigencias de la labor. Un elevado número de talleres trabaja durante ocho o más horas diarias²⁴.

➤ Alfarería

La alfarería, que es una de las formas de artesanía más importantes en MOMPOX, atraviesa por una dura situación por la falta de estímulos para los alfareros. Es una actividad que se ha desarrollado de manera individual o familiar.

El taller de Alfarería de la Escuela Taller ha sido fundamental para recuperar y no permitir que se extinga esta actividad económica.

Actual mente la orfebrería ha sufrido una migración de su materia prima el Oro, a la Plata de forma gradual; debido a que como insumo ha sufrido un incremento históricamente constante (precios a nivel mundial) y, que Mompox no es productor de Oro.

Además, la demanda del mercado no es suficiente para mantenerse en esta actividad productiva.²⁵

²³ Esto es consecuente con las enfermedades derivadas de este oficio y no amparadas por el Sistema de riesgos profesionales.

²⁴ PEÑAS FELIZZOLA, Olga Luz ().Orfebres Artesanales de MOMPOX: Salud Ocupacional y Trabajo

²⁵ Fuente: Mesas de trabajo Plan de desarrollo “ Alianza por el rescate de Mompox”



Nit. 890480643-3

➤ Ebanistería

La ebanistería ejerce un papel importante, resaltándose la elaboración de la llamada mecedora MOMPOSINA de trascendencia nacional.



FUENTE: www.santacruzdeMOMPOX.spaces.live.com, 2005 y Consultoría, 2007

En el municipio de Mompos existe una asociación de ebanistas de nombre ASOCIACIÓN DE EMPRESARIOS DE LA MADERA DE MOMPOS “ASOEMA”, con 20 años de trabajo, y un total de asociados de 35 personas.

Las personas que laboran en los talleres, no son vinculados a un sistema de riesgos profesionales y/o régimen contributivo en salud.

La madera utilizada como materia prima proceden de los municipios vecinos como; San Sebastián Magdalena, Margarita Bolívar, San Fernando Bolívar, Talaigua Nuevo Bolívar, Hatillo Bolívar, Santa Ana Magdalena.

La especie de madera más utilizada por el ebanista momposino son; Roble, Solera, Trebol, Campano, Cañaguat, Caoba, Tolu, especies que predominan en la región.

Los productos más fabricados son; mecedoras, juego de alcobas, juego de salas, juego de comedor, cocina integral, puertas, ventanas, techos coloniales.

El mercado de estos productos se realizan a nivel local, nacional e internacional.

En el municipio de mompos existen aproximadamente 55 talleres, de los cuales 35 hacen parte de “ASOEMA”. Se estima que cada taller cuenta aproximadamente 7 trabajadores directos y 6 indirectos.

La producción mensual de mecedoras momposinas se aproxima a las 2.000 unidades, las cuales son transportadas a Barranquilla, Cartagena, Bogotá, Medellín, Cali, Bucaramanga, y a nivel internacional a Venezuela, Panamá, Ecuador, entre otros.



Nit. 890480643-3

La disposición del aserrín o viruta, “remanente del producto del trabajo de la madera”, le es cedido a los camiones que transportan ganado, y a personas que se dedican a la producción de alfarería, el excedente es mandado a botar a patios abandonados para su relleno previo consentimiento del propietario del inmueble.

Para mitigar el impacto ambiental generado por la disposición de estos remanentes, se hace necesario extender la recolección de residuos sólidos a este grupo de personas, puesto que esta práctica “abonamiento de patios bajos”, puede en un futuro conllevar a la fractura de la estructura de las viviendas, debido a la descomposición de la madera lo que crea vacíos en la base de esta.²⁶

➤ La herrería.

Las rejas que adornan y protegen las ventanas Momposinas, son uno de los mayores atractivos de la arquitectura de la Villa, y característicos de ésta. Connotan, además, la prosperidad que alcanzó a tener la ciudad, a diferencia de Cartagena, donde las ventanas se escudan tras barrotes de madera, pues el ambiente marino salitroso carcomía el metal, en Mompox los artesanos asimilaron las técnicas de forja y herrería de ancestro sevillano, y adaptaron sus modelos al gusto de los moradores.

➤ Cerámica y alfarería

Es una de las formas de artesanía más importantes, sin embargo, atraviesa por una dura situación por la falta de estímulos para los alfareros. Es una actividad individual o familiar solamente existen dos alfareros en Mompox y la región, por eso necesitamos rescatar este arte.

➤ Ladrilleras y Fábricas de Tejas.

Se definen como actividades microempresariales de poco desarrollo tecnológico con altos niveles de productividad, y alto impacto ambiental dado su deterioro en el suelo y bosques.

➤ Gastronomía

Hay otra industria artesanal, parcialmente reconocida a nivel nacional pero poco desarrollada, como es la fabricación de productos tradicionales comestibles, dulces y pasabocas, como el queso de capa, los casabes, los casabitos, las butifarras, la longaniza o chorizo, las almojábanas y pan de queso, el suero, el queso, la chicha de arroz, el peto, la mazamorra de maíz, los pasteles, el dulce de limón, el dulce de coco, el dulce de leche, las

²⁶ FUENTE: Presidente ASOEMA LUIS MANUEL MENDEZ COLON



Nit. 890480643-3

conservas de naranja o de guayaba, las cocadas, las carambolas, el bolón de coco, el orejero, los bocadillos, los vinos de frutas, bollos, etc.

Esta industria constituye el medio de sustento diario de muchas familias y se desarrolla a nivel de empresa familiar o unipersonal, desafortunadamente con escasos recursos, a un nivel de subsistencia, en instalaciones físicas muy inadecuadas y en condiciones de higiene no apropiadas. Estos dos últimos puntos son especialmente delicados si se tiene en cuenta que varias de las fábricas utilizan los materiales que tienen a su alcance (ollas, frascos reutilizados, no esterilizados), falta tecnificación.

➤ **Agricultura y pesca.**

El sector agrícola y pesquero se encuentran íntimamente relacionados toda vez que el municipio de Mompos se caracteriza por ser una población con una cultura anfibia, durante la época de sequía, el campesino se dedica a la agricultura con cultivos cortos o transitorios como; patilla, ahuyama, melón, frijol, habichuela, ají, maíz, entre otros, y cultivos con un poco más tardío como es la yuca. Por lo general la cosecha de los mismos solo abastece el comercio local debido a la poca tecnificación de los cultivos y la carencia de suelos.

Por otra parte una vez el río empieza su subienda, los mismos al ver como se pierden sus cultivos (en aquellos casos donde la siembra fue tardía), estos se dedican a la pesca, convirtiéndose esta última en el único sustento de cerca del 30% de las familias Momposinas.

➤ **Ganadería.**

La tenencia de ganado, así como la producción de carne y leche, los determina el espacio (tenencia de suelo), y época del año. En verano el ganado se mantiene en los playones, y en épocas de invierno debe ser trasladado a partes altas, por lo que cerca del 70% de los ganaderos transportan el mismo a municipios como Santa Ana, y San Sebastián Magdalena. Lo que origina pérdida a los ganaderos generando de esta manera un incremento en el precio de la carne y leche y sus derivados.

El pequeño ganadero (ganadería extensiva) tiende a desaparecer, debido a los embates frecuentes del río debido al cambio climático.

3.3 Acceso y uso del suelo:

a. Tamaño y uso de la tierra

En esta sección se incluye la clasificación general del territorio, el señalamiento del suelo urbano con usos permitidos y restringidos, el suelo de expansión urbana, rural, suburbano, de protección, el perímetro urbano, las áreas con régimen territorial especial, y las áreas de amenazas y riesgos.²⁷

²⁷ PBOT MOMPOX 2001



Nit. 890480643-3

Para la localización de estas zonas se remite al plano de Desarrollo Territorial, sin embargo, como se mencionó anteriormente, no se incluyen en el articulado las coordenadas geográficas para definir cada tipo de suelo. Esto puede llegar a generar interpretaciones erradas e imprecisiones que terminan afectando ampliamente el modelo de ocupación.

Se resalta la necesidad de definir perímetros claros referenciados con coordenadas geodésicas.

La consulta de los perímetros se limita a la revisión de unos planos que nadie sabe donde están y que, probablemente ya no existan. Esta situación se presenta como un problema evidente y tal vez ha contribuido con el crecimiento espontáneo del municipio hacia la periferia y con la ocupación de zonas no aptas para ser urbanizadas. Esto, por supuesto tiene implicaciones sociales y económicas no sólo en estas zonas, sino también en el resto del municipio.

Es de resaltar también que la inclusión de los cuadros de usos del suelo permitidos y restringidos en la definición del perímetro urbano denota una confusión conceptual por la inclusión de una norma urbana (usos del suelo), dentro de las normas estructurales del PBOT. Es decir, los usos, con las normas de edificabilidad, pertenecen en la estructura jurídica del PBOT a otro capítulo (componente urbano).

➤ Actividades y usos del suelo

Las definiciones referentes a este tema constituyen una sección aparte (Libro segundo, tercera parte del PBOT). En términos generales el análisis referente a este tema hace evidente que los usos del suelo fueron formulados aparentemente sin trabajar un esquema previo que permitiera metodológicamente llegar a una clasificación eficaz, que además definiera aspectos importantes como las condiciones para el desarrollo de las actividades, la transitoriedad de usos consolidados no permitidos en la norma, entre otros.

Esta parte presenta también una serie de falencias desde el punto de vista técnico: La confusión en algunos conceptos especialmente en los artículos 44, 45 y 46, donde se incluyen las definiciones de protección, conservación y recuperación y manejo ambiental, términos relacionados con tratamientos del suelo.

La inclusión de una categoría de “prohibidos” dentro de la clasificación de usos, lo que podría representar un problema, especialmente por la limitada gama de usos que seguramente deja por fuera una gran cantidad y no admite la llegada de nuevas actividades. Esto podría generar confusiones, de tal manera que es más recomendable hacer la clasificación únicamente en los tres primeros niveles, con lo que se entendería que aquellos que no estén en alguna de estas categorías no estarían permitidos.

La definición de “agricultura” como un uso del suelo urbano, cuando evidentemente este uso debería ser parte del componente rural que, como se mencionó anteriormente, no



Nit. 890480643-3

existe. Esta mezcla de los que deberían ser componentes independientes se hace evidente también en los artículos 56 y 57 “usos del suelo rural” y “usos del suelo suburbano” respectivamente.

Aunque en esta parte se presentan las definiciones de diferentes usos: comerciales, industriales, servicios, recreación, turismo y residencial, se hace un énfasis en el análisis del comercio y del turismo que, de acuerdo con la visión de la consultoría, son los que presentan mayor confusión.

Vale la pena resaltar que el tema de usos es uno de los que más atención requiere en lo relacionado con el manejo del Centro Histórico porque, tal como lo veremos más adelante, uno de los riesgos latentes para la conservación de las edificaciones de patrimonio y del espacio público tiene que ver con la llegada de usos que empiezan a generar impactos negativos y muchas veces, a desplazar la vivienda.

CUADRO USO REAL DEL SUELO

DISTRIBUCIÓN DEL SUELO	Nº DE (Ha)	%	Σ %
Ciénagas	23.681	36.70	67.90
Lacustre	20.132	31.20	
Plantaciones (Guinea, Alemana, para lacustre)	6.047	9.37	19.12
Plantaciones	3.069	4.75	
Pastos Naturales	3.217	5.00	
Economía campesina	5.258	7.42	
Rastrojo	3.216	4.98	
Zonas urbanas	350	0.49	12,89
TOTAL	64.970	100.00	100,00

FUENTE: PEMP MOMPOX 2009

Este porcentaje sin duda ha variado por la manera como se han manejado los suelos, generando un incremento exagerado de la ganadería, que algunas fuentes sitúan en 70.000 cabezas de ganado vacuno²⁸, a partir de la apertura artificial de caños que generan playones en unas zonas e inundaciones más fuertes en otras. Esto conlleva serios desequilibrios en los ecosistemas, el descenso de áreas dedicadas a la agricultura de pan coger y el desplazamiento de población campesina. Sin embargo, y a pesar de su extensión creciente (cerca del 80% del suelo), el sector ganadero aparece como poco productivo, de baja tecnología e investigación, desarticulado de los planes de mercadeo nacional, sin organización como gremio y sin fortalecimiento en las cadenas productivas derivadas de esta actividad²⁹ tales como las desarrolladas alrededor de las curtiembres, la marroquinería, los lácteos, las artesanías, los alimentos concentrados para animales, los abonos, los productos de carnaza, etc.

Así mismo se conserva en esta actividad la misma costumbre del resto del país de trashumancia de ganados vacunos, lo que les hace perder peso y endurecer la carne, poniendo la venta en canal por debajo de los estándares internacionales.

²⁸ El DTS del PBOT de 1.999 registra 23.880 cabezas de ganado vacuno. El dato de 70.000 mostraría un incremento del 200%.

²⁹ Ibíd. Pág. 96 a 99



Nit. 890480643-3

b. Superficie de tierras bajo riego y a secano (Tierra de labor que no tiene riego y solo recibe el agua de lluvia).

El 95% de la tierra dedicada a la labor agropecuaria no posee riego, dependiendo así del agua lluvia, mas el municipio de MOMPOX por encontrarse en una depresión y bañada por una serie de ciénagas, y brazos de ríos, el suelo posee una alta humedad que gracias a su textura aluvioso se convierte en apta para casi todo cultivo típico del clima de la costa norte colombiana. El resto 5% se encuentra disperso, entre ellos agricultores en sectores como Tierra Firme, donde podemos encontrar cultivos de naranja con sistema de riego.

c. Tenencia del suelo

La tenencia del suelo Momposino se enmarca de la siguiente manera:

Extensión total:	645.37 Km ²
Extensión área urbana:	21.7 Km ²
Extensión área rural:	623.67 Km ²

Uso del suelo en la subregión isla de MOMPOX	Kilómetros cuadrados	Participación %
Pastoreo extensivo y recolección de madera	1.025,6	0,56
Pantanos y Ciénagas	287,9	0,16
Agricultura tradicional	148,2	0,08
Generación de energía; consumo y transporte	69,6	0,04
Total	1.846,8	1,00

Fuente: IGAC.

Durante el período de lluvias y de inundaciones, la ganadería y la agricultura disminuyen su actividad, mientras se incrementa la pesca. Ésta es la segunda actividad económica rural más importante de la mayoría de municipios de la subregión, después de la ganadería. La producción pesquera proporciona tanto proteínas como algunos ingresos para uno de los segmentos de población más pobre de la subregión

Esto obliga a los ganaderos a trasladar su ganado a zonas altas del Departamento del Magdalena. En época de estiaje el ganado regresa a los “playones”, zonas bajas en donde crece el pasto una vez ha bajado la inundación. (Estos playones antiguamente fueron grandes extensiones de espejo de agua, que con el pasar del tiempo se fueron sedimentando hasta el punto de perder en un 95% su capacidad de almacenamiento de agua, esto aunque producto de un fenómeno natural y parte de la acción de las ciénagas, pone en riesgo el 80% de los cuerpos de agua con que cuenta el municipio de MOMPOX).



AREA URBANA

(CASCO URBANO SANTA CRUZ DE MOMPOX)



NORMA URBANA: EDIFICABILIDAD

<div> <div></div> Limite Propuesto Centro Histórico </div> <div> <div></div> Limite Propuesto Zona de Influencia </div> <div> Áreas de Actividad </div> <div> <div></div> Predios con frente a la Albarrada </div> <div> <div></div> Predios con frente a la Calle Real del Medio </div> <div> <div></div> Predios con frente a la Calle 18 y la Calle de Atrás </div> <div> <div></div> Predios resto del Centro Histórico </div> <div> <div></div> Predios Área de Influencia </div>	<div> <div></div> Limite Propuesto Centro Histórico </div> <div> <div></div> Limite Propuesto Zona de Influencia </div> <div> <div></div> Singulares </div> <div> <div></div> Casa de Patio </div> <div> <div></div> Casa de Patio - Portales </div> <div> <div></div> Casa Tienda </div> <div> <div></div> Casa Tienda - Portales </div> <div> <div></div> Otros Tipos </div> <div> <div></div> No Consolidados </div> <div> <div></div> Atipicos </div>
USOS PERMITIDOS	TIPOLOGÍAS



Nit. 890480643-3

NORMA URBANA: USOS PERMITIDOS

USOS	PREDIOS FRENTE A ALBARRADA Y CALLE REAL DEL MEDIO	PREDIOS FRENTE A CALLE 18 Y CALLE DE ATRÁS	DEMÁS PREDIOS CENTRO HISTÓRICO	DEMÁS PREDIOS ZONA DE INFLUENCIA
USOS PRINCIPALES	VIVIENDA, INSTITUCIONALES GRUPO I EXISTENTES, USOS RECREATIVOS Y DEPORTIVOS EN LA RIBERA DEL RÍO	VIVIENDA, INSTITUCIONALES GRUPO I EXISTENTES, INDUSTRIALES GRUPO I, COMERCIO GRUPO I Y II SEGÚN TIPOLOGÍAS Y FICHAS	VIVIENDA, INSTITUCIONALES GRUPO I EXISTENTES	VIVIENDA; INSTITUCIONALES GRUPO I EXISTENTES.
USOS COMPLEMENTARIOS	COMERCIO GRUPOS I Y II SEGÚN TIPO Y FICHAS; INDUSTRIA GRUPO I, INSTITUCIONALES GRUPO I NUEVOS	COMERCIO GRUPO III, SEGÚN TIPOLOGÍAS, INSTITUCIONALES GRUPO I NUEVOS, USOS RECREATIVOS Y DEPORTIVOS EN PREDIO 0021 DE LA MANZANA 0046 (ZONA DEPORTIVA COLEGIO PINILLOS)	COMERCIO GRUPO I, INDUSTRIALES GRUPO I	COMERCIO GRUPO I; INDUSTRIALES GRUPO I.
USOS ESPECIALIZADOS O RESTRINGIDOS	COMERCIO GRUPO III SEGÚN TIPOLOGÍA EDIFICATORIA Y FICHAS, INSTITUCIONALES GRUPO II, SÓLO EN ZONA DE INFLUENCIA	INSTITUCIONALES GRUPO II, ESPECÍFICA Y ÚNICAMENTE EL CEMENTERIO Y LA ESTACIÓN DE POLICÍA EXISTENTES.	INSTITUCIONALES GRUPO I NUEVOS	INSTITUCIONALES GRUPO I NUEVOS, COMERCIO GRUPO III

➤ Condiciones de manejo: Edificabilidad


A. Aspectos físico-técnicos Área afectada

Nivel 1: zona de influencia Cons. Integral

Nivel 2: Conservación del tipo arquitectónico

Nivel 3: Conservación contextual Altura Según decreto 763 de 2009,

PROPUESTA URBANA INTEGRAL





Nit. 890480643-3

Asegurar la funcionalidad urbana del CH como centralidad principal de MOMPOX y promover su articulación regional:

ACTUACIONES ESTRUCTURANTES

<table border="1"> <tr> <td>Plaza fundacional de la concepción</td> </tr> <tr> <td>MOMPOX de cara al río</td> </tr> <tr> <td>Eje de reunión y encuentro calle 18</td> </tr> <tr> <td>Eje simbólico calle real del medio</td> </tr> <tr> <td>Eje de la nueva ciudad</td> </tr> </table>	Plaza fundacional de la concepción	MOMPOX de cara al río	Eje de reunión y encuentro calle 18	Eje simbólico calle real del medio	Eje de la nueva ciudad	<ul style="list-style-type: none"> ➤ Espacio público de la plaza Iglesia de la Concepción ➤ Antiguo mercado público ➤ MOMPOX de cara al río ➤ Recuperación eje urbano de la albarrada ➤ Iglesia y claustro de San Francisco ➤ Iglesia de Santa Bárbara y museo de Semana Santa ➤ Centro de capacitación y formación integral - antigua planta eléctrica ➤ Museo de la ciudad ➤ Nuevo hospital de MOMPOX ➤ Reasentamiento habitantes ronda de río ➤ Centro de apoyo a la participación ciudadana (fundación NEOTRÓPICOS) ➤ Eje de reunión y encuentro calle 18 ➤ Adecuación espacio público ➤ Parque BOLÍVAR ➤ Parque del Cementerio ➤ Conjunto plaza Santo Domingo – plazoleta Juan B. del Corral – centro gastronómico ➤ Colegio Pinillos ➤ iglesia de Santo Domingo ➤ Cementerio ➤ Equipamientos deportivos y recreativos - predio colegio pinillos ➤ Eje simbólico ➤ Calle real del medio ➤ Adecuación espacio público ➤ Parque de la Libertad ➤ Casa de la Cultura ➤ Hospital San Juan de Dios ➤ Iglesia y claustro de San Agustín ➤ Iglesia San Juan de Dios ➤ Museo de arte religioso ➤ Centro administrativo municipal - centro de eventos de MOMPOX ➤ casa del te deum (hostal doña manuela) ➤ Eje de la nueva ciudad ➤ Espacio público y movilidad ➤ Nodos de equipamientos ➤ Nuevos desarrollos de vivienda ➤ Mejoramiento de vivienda
Plaza fundacional de la concepción						
MOMPOX de cara al río						
Eje de reunión y encuentro calle 18						
Eje simbólico calle real del medio						
Eje de la nueva ciudad						



ARTICULACIÓN REGIONAL

Accesibilidad y conectividad	Gestión para el mejoramiento de la accesibilidad terrestre	
	Gestión del dragado del brazo de Mompox, para garantizar la accesibilidad fluvial	
	Gestión de reactivación del aeropuerto de MOMPOX	
	Mejorar las TIC	
Integración con la depresión MOMPOSINA	Gestión de integración con los municipios de la depresión MOMPOSINA: proyectos comunes de vías, con diferentes énfasis	
Planificación urbana y territorial	Gestión de revisión del PBOT y la integración del PEMP como elemento estratégico para el desarrollo de la ciudad	

3.4 Sistemas de producción

1. Sistemas de producción agrícola:

El sistema de producción agrícola en el municipio de MOMPOX, es artesanal, la tecnificación se limita al arado de tierra y construcción de canales para riego en menor escala en época de sequía.

En el municipio el área en pastos naturales y mejorados es del 80% aproximadamente, el área restante se dedica a cultivos de pan coger como plátano, yuca, maíz, frijol (cabecita negra); frutales como patilla, melón, papaya, mango, cítricos, hortalizas y caña de azúcar en pequeñas parcelas, anegables la mayor parte del año.

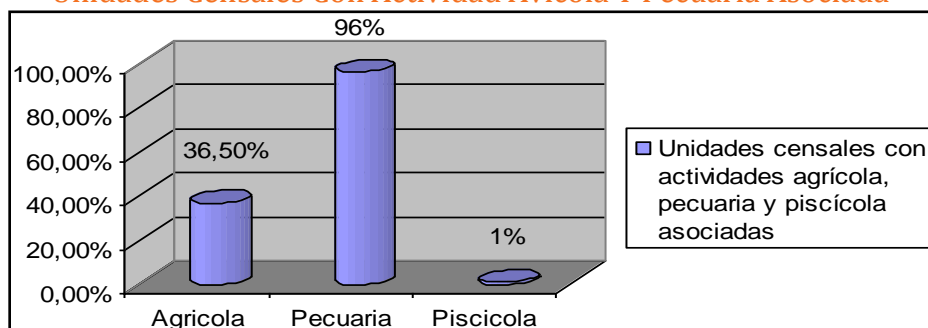
El censo de 2005 establece que el 74% de las viviendas rurales ocupadas con personas presentes el día del censo tenían actividad agropecuaria. De este porcentaje, el 36,5% tenían actividad agrícola, el 96,0% tenían actividad pecuaria y el 1,0% actividad piscícola³⁰, resultando evidente que la mayoría de las viviendas tenían simultáneamente 2 o 3 tipos de actividades.

³⁰ A este respecto esta actividad se refiere al cultivo técnico de peces, y no a la pesca artesanal.



Nit. 890480643-3

Unidades Censales Con Actividad Avícola Y Pecuaria Asociada



FUENTE: DANE CENSO 2005

a. Principales cultivos y variedades

Principales Cultivos De Mompox

CULTIVOS	ÁREA (Ha)
Maíz	5.000
Yuca	7.000
Plátano	2.500
Ahuyama	210
Frijol	25
Caña panelera	100
Frutales	250
Cacao	60 ³¹
Total Cultivos	15.145
Pasto	114.092
Total	129.237
TOTAL CULTIVOS Y PASTO	129.237

b. FUENTE: PEMP, Elaboración propia con base en Documento Técnico de Soporte PBOT, 1.999

b. Tecnología empleada.

La agricultura en el municipio es principalmente a nivel tradicional o semi-tecnificado y sin un plan agrícola que desarrolle programas de construcción de drenajes y sistemas de riego para los meses de verano, a pesar de contar con una gran riqueza hídrica.

La resistencia a los programas de incremento de la producción agrícola se basa en la incertidumbre que generan las inundaciones cada vez más fuertes y prolongadas, las dificultades para comercializar los productos por falta de vías para sacarlos de la región y los altos costos que esta genera, la falta de precios de sustentación y los altos costos de intermediación, la falta de créditos agrícolas para los pequeños productores, la baja tecnología e investigación y la poca capacitación a la que pueden acceder los campesinos.

³¹ Al momento de verificar esta información no fue posible ya que, actualmente en el municipio no existe este cultivo.



Nit. 890480643-3

c. Superficies por cultivo

La clasificación agrícola de los suelos del Municipio, permite determinar el uso potencial en la agricultura, con tierras aptas en un porcentaje del 25%.

La agricultura se da a través de la siembra de yuca, maíz, frijol, plátano, mafufo, hortalizas, siendo transitorio y semipermanentes que se realizan en áreas que no admiten el acceso de maquinarias por ser zonas inundables. Para 1998 un alto porcentaje de la distribución por uso del suelo estaba dedicado al recurso hídrico (67,9%), seguido de las plantaciones y el sembrado de pastos naturales para la ganadería (19,12%).

Los principales problemas de este sector son entre otros la falta de legalización de la tenencia de las tierras, debido a esto el pequeño productor no es sujeto beneficiarios de crédito y programa de vivienda, y proyectos productivos rurales; el uso no adecuado de la maquinaria agrícola el cual, es inexistente en los pequeños productores, la deficiente infraestructura vial, escasez en los sistemas de riego, limitación en los créditos para producción y la falta de capacitación del recurso humano.

d. Rendimiento por cultivo

Aunque, el suelo de la depresión MOMPOSINA es muy rico en minerales, debido a la baja tecnificación de los cultivos, el mismo no es aprovechado como tal.

Principales Cultivos De Mompox

CULTIVOS	ÁREA (Ha)	%	PRODUCCIÓN (TON)	%
Maíz	5.000	3,868861085	16.788	1,189377305
Yuca	7.000	5,416405519	58.269	4,128176446
Plátano	2.500	1,934430542	34.600	2,451301808
Ahuyama	210	0,162492166	2.520	0,17853412
Fríjol	25	0,019344305	17	0,001204397
Caña panelera	100	0,077377222	7034	0,498336905
Frutales	250	0,193443054	1.808	0,128091146
Cacao	60	0,046426333		
Total Cultivos	15.145		149.538,90	10,59436347
Pasto	114.092	88,28121977	1.140.920	80,83061441
Total	129.237	100	1.411.494,90	
TOTAL CULTIVOS Y PASTO	129.237	100	1.411.495	100

c. FUENTE: PEP, Elaboración propia con base en Documento Técnico de Soporte PBOT, 1.999

No se encontraron datos estadísticos más recientes sobre el rendimiento de los cultivos, para el municipio de MOMPOX por lo que se necesita realizar con urgencia un censo agropecuario



Nit. 890480643-3

e. Destino de la producción

El 60% de la producción agrícola es para consumo interno, mientras que el 30% se va al mercado regional y solo el 10% de los productos logran llegar al mercado costa a ciudades como Cartagena Bolívar y Barranquilla Atlántico, uno de los puntos que influye en este último es la producción agrícola generada por los corregimientos que tienen cercanía con cascos urbanos de otros municipios como Magangue, Cicuco, Pinillos y Talaigua Nuevo Bolívar, donde existen acaparadores que se aprovechan de la vulnerabilidad de estos productores.

f. Infraestructura productiva

El municipio de Mompox adolece de un centro de acopio, de un banco de maquinaria agropecuaria acorde al medio, y la tecnificación en los cultivos es mínima, aunque cuenta con un mercado público el cual es subutilizado.

Una vez la cosecha esta lista el agricultor enfrenta otra dificultad como lo es el transporte, debido a lo difícil o las pésimas condiciones en que quedan los caminos una vez el río baja por lo que se requiere con urgencia un plan vial de conexión con los corregimientos, veredas, y centros poblados.

g. Organización de la fuerza de trabajo

En el municipio de Mompox existen, asociaciones campesinas tales como; cooperativas, asociaciones, empresas asociativas de trabajo, entre otras, en donde los agricultores Momposino han disidido agruparse libre y espontáneamente en aras de superar una problemática en común y propender por el bien colectivo y el de sus familias, mas lo anterior quedo en el papel, puesto que la mayoría no están cumpliendo con su objeto social, y en algunos casos las directivas ven a los asociados como un medio en busca de un bien particular. Lo anterior nos define que la organización de la fuerza de trabajo agrícola es baja, puesto que no se ha sabido aprovechar el capital humano, y las pocas herramientas con que el mismo cuenta para optimizar su producción.

2. Sistema de producción pecuario:

a. Población por especies principales

La actividad pecuaria se desarrolla en el 21.25% de los suelos y al igual que la economía campesina, se ve amenazada por el fenómeno de inundación y la falta de desarrollos tecnológicos que permitan elevar la productividad y competitividad del sector.

La actividad ganadera se perfila como uno de los sectores de mayor participación en el sector primario. En este se identificaron las principales especies de explotación como son:



Nit. 890480643-3

Bovinos, Porcinos, Aves, Equinos, Asnos, con la introducción de una nueva especie como el Búfalo, propicia por su alta resistencia a suelos húmedos.

Las razas bovinas más predominantes en la zona son: Cebú, Holstein y los cruces cebú – Holstein, Cebú – pardo.

b. Tecnología y manejo

La ganadería que se implementa en la región es de tipo extensivo con pocas posibilidades de rotación de potreros, iniciándose en estas áreas la subutilización de los suelos y poca rentabilidad en la producción. Se han iniciado producciones con ganaderías tipo leche que han activado la economía por medio de la comercialización de productos lácteos, reconociendo en la zona pequeñas microempresas dedicadas a estas labores.

c. Productos y subproductos

La producción de leche promedio cabeza de ganado es de 3.0 litros diarios, una población bovina de 32.000 cabezas se producen aproximadamente en un promedio diario de 96.00 litros los cuales son comercializados por pequeños empresarios dueños de queseras y por una empresa particular que compra la leche en algunos corregimientos.

d. Carga animal

El municipio de MOMPOX presenta una capacidad ganadera de 1,6% animales por hectárea por debajo del promedio nacional que se encuentra en 19%. Debido a la baja tecnología con que cuenta el municipio y los escasos recursos que son destinados a la producción ganadera.

Las cifras sobre el uso del suelo en la subregión MOMPOSINA muestra la dominancia de la ganadería. Los suelos dedicados al pastoreo representan el 56% de la isla de MOMPOX. Si a estos le agregamos la extracción de fauna y flora, pesca artesanal y la zona de ciénagas y pantanos, su participación se eleva al 88%. Por su parte, los suelos dedicados a la agricultura tradicional representan sólo el 8%.

e. Destino de la producción

La producción de carne es para consumo local, el 80% de la leche es tomada por pequeños microempresarios de la zona para la fabricación de queso, el cual es comercializado a nivel Regional, Departamental y Nacional. El excedente de la leche, (20%), producida en las pequeñas parcelas son para el abastecimiento del consumo interno.

Se estima que cerca del 10% de las personas dedicadas o vinculadas a la ganadería se dedican al cultivo de pasto, para luego arrendar sus tierras a ganaderos un poco mas



Nit. 890480643-3

organizados, los cuales traen a este sitio los terneros realizan el levante de los mismos y luego son nuevamente transportados a otras regiones de Bolívar, Magdalena y Sucre.

f. Infraestructura productiva

El ganadero Momposino cuenta con mejores herramientas de producción que el agricultor, y lo más importante que al ganadero “si le prestan en el banco para la tecnificación del hato”. Existen pequeñas microempresas dedicadas a la transformación de la leche y fabricación de productos lácteos, pese a que la ganadería es extensiva, al tiempo que se incorporan nuevas razas a la zona como el Búfalo, el ganadero está obligado a mejorar la tenencia y la asistencia técnica de los mismos. Existen haciendas que cuentan con su propia maquinaria, llevan registro tanto de la procedencia del mismo como la producción individual de cada animal. Pese a esto el acceso a la tecnología por parte de los ganaderos es limitada, y la infraestructura es deficiente.

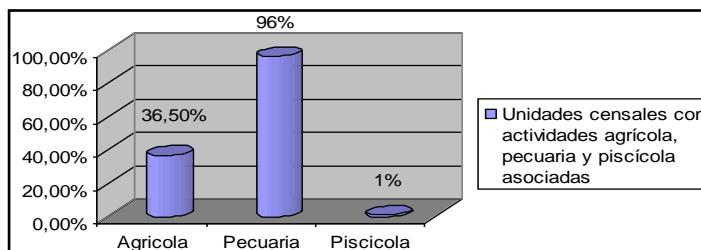
g. Organización de la fuerza de trabajo

En general toda la producción pecuaria presenta un panorama parecido, con diversos problemas que hacen poco eficiente la producción. La cría y levante de ganado vacuno se hace a nivel de grandes productores y el resto de la actividad pecuaria se da a nivel de pequeño productor o para el consumo directo³².

No existe en el campo agropecuario un encadenamiento productivo en sí, limitándose la organización a la oferta y demanda del producto, la cual varía acorde al clima presentado en su determinado momento.

El censo de 2005 establece que el 74% de las viviendas rurales ocupadas con personas presentes el día del censo tenían actividad agropecuaria. De este porcentaje, el 36,5% tenían actividad agrícola, el 96,0% tenían actividad pecuaria y el 1,0% actividad piscícola, resultando evidente que la mayoría de las viviendas tenían simultáneamente 2 o 3 tipos de actividades

UNIDADES CENSALES CON ACTIVIDAD AVICOLA Y PECUARIA ASOCIADA



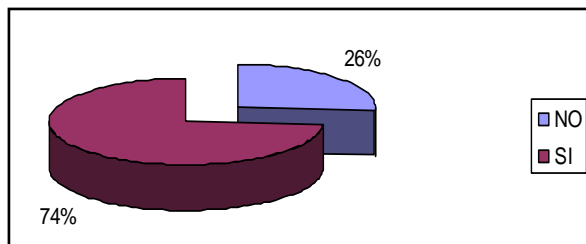
FUENTE: DANE, Censo General 2005

³² Ibíd.



Nit. 890480643-3

UNIDADES CENSALES CON ACTIVIDAD AGROPECUARIA ASOCIADA



FUENTE: DANE Censo General 2005

Por otro lado, es extraño encontrar en las informaciones del Censo 2005 que tan sólo el 1% de las viviendas rurales tenían actividad piscícola puesto que el pescado es parte de la dieta diaria de los Momposinos y base de su comida tradicional. Además, la producción pesquera es una de las bases de sostenimiento de la economía de la isla y la forma de subsistencia de numerosas familias.

En la Depresión MOMPOSINA la pesca se realiza en los ríos Cauca, Magdalena, Chicagua, Caño del Violo y ciénagas, ricos en bagre, dorada, bocachico, mojarras, así como en galápagos o icoteas, chigüiros, babillas e iguanas³³.

FUENTE: DANE y Consultoría, 2007

3. Sistema de caza, pesca y recolección:

a. Principales especies

El sistema de caza en el municipio de Mompos se encuentra restringido. El sistema de recolección no se da.

Los peces mas comercializados en el mercado local y regional, son los siguientes:

PECES	
NOMBRE COMÚN	NOMBRE CIENTÍFICO
Brycon moorei	Dorada
Cochiiocon hondae	Coroncoro
Hoplias malabaricos	Moncholo
Petenia kraussi	Mojarra amarilla
Pimelodus claris	Barbudo blanco, barbul
Prochilodus reticulatus magdalenae	Bocachico
Pseudosdoplatysto asciatum	Bagre pintado
Plagoscion surinameris	Pacora
Sorubin lima	Bagre blanco, blanquillo
Trachycorystes insignis insignis	Doncella
Trachycorystes magdalenae	Arenca

³³ Documento Técnico de Soporte PBOT. Pág. 116, 1999 y ANGEL. Pág. 9, 2002



Nit. 890480643-3

b. Producción por especie

La pesca en el municipio de Mompos se realiza de manera artesanal, la captura la determina la subienda de peces, el clima, la época del año, los aparejos de pesca utilizados, entre otros.

Es irónico percibir que un municipio como Mompos, bañado y poseedor de toda una gran cantidad de fuente hídrica, y una cultura anfibia, este arte no ha sido tecnificado, quedando los pescadores en la misma situación de sus ancestros de siglos atrás.

Debido a la alta contaminación de los cuerpos de agua, y la inadecuada utilización de sistema de pesca, está pesca artesanal, está condenada a desaparecer. Por lo que se requiere su tecnificación de una manera urgente; al igual que repoblamiento en las ciénagas como garantía de seguridad alimentaria para los pobladores.

C.-Organización de la fuerza de trabajo

En el municipio de Mompos, existen organizaciones de pescadores, entre ellas; Cooperativa de pescadores y Asociaciones de pescadores, los cuales propenden por un bien común, lastimosamente la falta de personal capacitado para la gestión y formulación de proyectos, al interior de estos grupos es limitada, por cuanto su única salida es esperar a que la administración municipal, geste un proyecto en que los mismos se pudieran beneficiar.

Por esta razón crece la necesidad de capacitar a los pescadores del municipio de Mompos en nuevas técnicas, y métodos innovadora de cultivos, ya sea extensivos, semi intensivos o súper intensivos.

Hay que resaltar la pericia del pescador Momposino, el cual al sumar fuerzas con otros pescadores en cuerpos de aguas como ciénagas, logran hacer corrales, al momento de realizar sus lanzamientos garantizando una mejor captura de animales.

4. Sistemas de producción industrial:

A pesar del incipiente desarrollo industrial se destacan conflictos que tienen que ver con el mal uso de algunos recursos naturales aplicados a la fabricación de bienes como ladrillos y tejas, definida esa actividad como altamente deforestadora y caracterizada por la ausencia de desarrollo tecnológico, exigiendo un uso intensivo de recurso vegetal en los procesos productivos.



a. Estratificación de la producción por tamaños

PRODUCTOS INDUSTRIALES

CATEGORÍAS	CASOS	%
Elaboración de productos alimenticios y bebidas	65	37,36
Fabricación de productos textiles	4	2,30
Fabricación de prendas de vestir, adobo y teñido de pieles	22	12,64
Producción de madera y fabricación de productos de madera y corcho	22	12,64
Fabricación de papel y de productos de papel	1	0,57
Actividades de edición e impresión y de reproducción de grabaciones	2	1,15
Fabricación de coque, productos de la refinación del petróleo	1	0,57
Fabricación de sustancias y productos químicos	2	1,15
Fabricación de metales comunes	1	0,57
Fabricación de productos elaborados de metal, excepto maquinaria y equipo	32	18,39
Fabricación de muebles; industrias manufactureras N.C.P.	21	12,07
Reciclamiento	1	0,57
TOTAL	174	100.00

FUENTE: PEMP, elaboración propia a partir de Censo General, DANE, 2005

b. Principales productos

En las industrias domesticas encontradas, lo cual se puede llamar pequeñas microempresas se encuentran las dedicadas a la elaboración de queso de capa, casabes, casabito, butifarras, longaniza o chorizo, almojábanas, pan de queso, suero, queso, chicha de arroz, peto, mazamorra de maíz, pasteles, dulce de limón, de coco, de leche, conservas de naranjas, de guayaba, cocadas, carambolas, bolón de coco, orejero, bocadillo y otros.

c. Tecnología empleada

El momposino adolece de acceso a la tecnología de punta, que le permita maximizar su producción y mejorar la calidad de la misma. Salvo algunos casos como el de una microempresa dedicada a la producción de queso para el mercado Regional y Departamental.

Gracias a la escuela taller, algunos ebanistas se han especializado en la talla de la madera, al igual que otras personas se han especializado en la forja del hierro y trabajo en filigrana, aunque todos los anteriores han querido optimizar sus herramientas, no han podido



Nit. 890480643-3

realizar sus sueños, por falta de recurso económicos y falta de fomento a microempresas por parte de la administración municipal.

Teniendo en cuenta que los productos momposinos, como el caso de muebles, no solo se comercializan en el mercado nacional, sino que han trascendido fronteras, como es el caso de países como Venezuela y Perú, donde son muy apetecidas las sillas momposinas. Al igual que la filigrana que es reconocida a nivel mundial.

Lo anterior obliga a la administración municipal en incentivar la industrialización de la mano factura momposina para voltear la mirada no solo en el campo turístico, sino también el campo industrial.

D. Volumen y destino de la producción

No se encontraron datos específicos del volumen de la producción comercializada en el caso de muebles, y filigrana, pero se tiene conocimiento por parte de los participantes en la mesas de trabajo para la elaboración del plan de desarrollo “ALIANZA POR EL RESCATE DE MOMPOS”, para la vigencia 2012- 2015, que bimensualmente salen con destino al interior del país, y a Venezuela camiones tipo (600), cargados de muebles momposinos (mecedoras, camas, nocheros, adornos en madera, etc.). En el caso de la filigrana, no se cuenta con el volumen de producción.

3.5 SISTEMAS DE PRODUCCIÓN Y ORGANIZACIÓN EMPRESARIAL

El tipo de producción es semi tecnificada, teniendo en cuenta que en talleres de ebanistería, forjadores, orfebres, se encontraron maquinarias y/o herramientas que facilitan o son indispensables para la producción, pero sin llegar a la industrialización de la misma.

Queremos resaltar el trabajo del círculo ebanista momposino, en cuatro talleres visitados se encontró especialización del trabajo con respecto al manejo de la maquinaria, aunque no existen controles o registros de producción, los mismos propietarios manifiestan que de esta manera “les rinde más el trabajo”. También se logro determinar un tipo de mini cadena productiva, puesto que en uno de los talleres visitados solo pulen la madera, otro se dedica a la producción de brazos de mecedoras y complementos de mecedora, y otra persona se dedica al ensamble de la misma, en algunas ocasiones estos talleres utilizan los servicios de personas especializadas en el arte del tallado.

Pese a lo anterior en el municipio de mompos no se evidencia una organización empresarial, que respalde o apoye al artesano momposino, por lo que hay que tomar acciones a través de la oficina de promoción social y desarrollo comunitario municipal para subsanar estas debilidades a mediano plazo.



Nit. 890480643-3

a. Tipo y número de unidades productivas

La siguiente información fue tomada del “PEMP MOMPOX 2009”, por la integralidad de la misma, a continuación queremos incorporar la ficha utilizada por el PEMP para determinar el estudio socioeconómico.

➤ Metodología Del Estudio Socioeconómico

Para la aplicación de las encuestas la recolección de información se efectuó mediante toma directa, por medio de muestreo aleatorio, para cada uno de los grupos de interés.

El tamaño de la muestra se hizo según los parámetros establecidos por el Grupo de Protección del Ministerio de Cultura, a partir del número de predios y la población estimada del Centro Histórico de MOMPOX y su área de influencia, para cada uno de los grupos de residentes y agentes de la actividad económica.

Para la selección del tamaño de la muestra de residentes y comerciantes se consideró un nivel de confiabilidad del 95% y un margen de error del 5%, mediante la utilización de la

Siguiente fórmula:
$$n = \frac{N Z^2 P (1-P)}{e^2 (N-1) + Z^2 P (1-P)}$$

En donde:

N: tamaño de la población

Z: Valor de la distribución normal estándar para el nivel de confiabilidad del 95%, igual a 1.96

P: proporción estimada establecida en 0.8

e : El margen de error, fijado en 5%.

Para establecer el tamaño de la muestra de usuarios y visitantes y de comerciantes informales se utilizó la siguiente fórmula con un margen de error 10% y 7%,

Respectivamente:
$$n = \frac{Z^2 P (1-P)}{e^2}$$

En donde:

Z: para un nivel de confianza del 95% es 1.96.

P: 0,8

e : 7%

El muestreo se realizó de manera absolutamente aleatoria, cayendo los puntos de intercepción en el Parque de Santo Domingo, Plaza de la Concepción, el cementerio, el Parque Sucre, la Albarrada, la Plaza del Moral, el Parque de la Libertad, la Calle del Medio,



Nit. 890480643-3

Don Blas, San Agustín, la Esquina San Francisco, Tres Cruces, el Bosque Santander, el Callejón de San Miguel, la Calle de la policía, la Plaza Santa Barbara, el Parque del Cementerio y la calle 12.³⁴

El diseño muestral se realizó de manera bietápica sobre el plano, escogiendo primero las manzanas, asignándoles un número sobre el plano y seleccionándolas con una tabla de números aleatorios y luego eligiendo las viviendas de la misma manera.

El número de encuestas se estableció dividiendo el número total de encuestas por el número de manzanas.

FUENTE: PEMP MOMPOX 2009

Resultados De La Encuesta

ACTIVIDADES ECONÓMICAS POR PRODUCTO

SECTOR	ACTIVIDAD	CENTRO HISTÓRICO			ÁREA DE INFLUENCIA		
	PRODUCTO	F	%	Σ	F	%	Σ
Comercial	Abarrotes	5	5,32		2	11,11	
	Adornos caseros	1	1,06		-	0,00	
	Agro ferretería	1	1,06		-	0,00	
	Agropecuaria	1	1,06		-	0,00	
	Artesanías	2	2,13		-	0,00	
	Artículos para bebe	1	1,06		-	0,00	
	Cacharrería	12	12,77		1	5,56	
	Calzado, carteras, accesorios	5	5,32		4	22,22	
	Carne de res	1	1,06		1	5,56	
	Celular y accesorios	1	1,06		-	0,00	
	Cerámica	1	1,06		-	0,00	
	Colchones	1	1,06		-	0,00	
	Desechables	1	1,06		-	0,00	
	Drogas medicinas	8	8,51		1	5,56	
	Electrodomésticos	1	1,06		1	5,56	
	Granos y legumbres, frutas	4	4,26		1	5,56	
	Heladería	1	1,06		-	0,00	
	Juguetería	0	0,00		1	5,56	
	Licorera	1	1,06		-	0,00	
	Madera	1	1,06		-	0,00	
	Motos	1	1,06		-	0,00	
	Panadería	1	1,06		-	0,00	
	Papelería, transcripciones y fotocopias	5	5,32		-	0,00	
	Productos religiosos	1	1,06		-	0,00	
	Productos veterinarios y del campo	1	1,06		-	0,00	
	Repuesto de motos, autos,	2	2,13		-	0,00	
	Ropa	12	12,77		3	16,67	
	Telas, cortinas, lencería	2	2,13		-	0,00	
	Telefonía celular	1	1,06		-	0,00	
	Tipografía	1	1,06		-	0,00	
	Tiquetes de pasajeros	1	1,06	81,92	-	0,00	83,33
Industrial artesanal	Vinos de frutas naturales	1	1,06		-	0,00	
	Confecciones	1	1,06		-	0,00	

³⁴ Corresponde a calle de Juan José.



Nit. 890480643-3

SECTOR	ACTIVIDAD	CENTRO HISTÓRICO			ÁREA DE INFLUENCIA		
	PRODUCTO	F	%	Σ	F	%	Σ
	Elaboración de joyas en filigrana	1	1,06	3,19	-	0,00	0,0
Servicios	Estilista	1	1,06		1	5,56	
	Fotografías	1	1,06		-	0,00	
	Hotel	2	2,13		-	0,00	
	Labor social	1	1,06		-	0,00	
	Billares	1	1,06		1	5,56	
	Medicina natural	1	1,06		-	0,00	
	Mensajería y mercancía	1	1,06		-	0,00	
	Reparación de teléfonos celulares	1	1,06		-	0,00	
	Restaurante	4	4,26		1	5,56	
	Servicio de internet	1	1,06	14,89	-	0,00	16,67
	TOTAL	94	100,00		18	100,00	

b. Tamaño y división del comercio

➤ Comercio³⁵

El comercio se divide en Liviano, Mediano 1 y 2 y Pesado.

En términos generales el problema con la clasificación del comercio tiene que ver con la inclusión dentro de esta categoría, de establecimientos que deberían hacer parte de otras.

➤ Comercio liviano

Aquí se incluyen “*actividades en pequeña escala, que permiten atender las necesidades básicas e inmediatas de la población del lugar, especialmente de barrios y veredas*” que corresponden con tiendas de venta de bienes de primera necesidad, droguerías, panaderías en pequeña escala, misceláneas, boutiques y zapaterías. Finalmente se incluyen “*locales con actividades similares*”, grupo del que podrían hacer parte una gran cantidad de establecimientos, lo que podría prestarse para interpretaciones erradas.

➤ Comercio mediano 1

Este grupo lo conforman “*establecimientos comerciales y de servicios con mediana intensidad y bajo impacto negativo. Pueden funcionar en sectores residenciales siempre y cuando eliminen los impactos negativos y laboren en horas diurnas. Se encuentran en esta clasificación los supermercados, talleres eléctricos y similares (no incluyen talleres de mecánica automotriz) peluquerías, salones de belleza y similares*”.

Se resalta aquí no sólo que la “*gama de usos*” no es muy variada, sino también que, como en el comercio liviano, se deja abierto el grupo mediante la inclusión de usos similares a los

³⁵ Este tema está desarrollado en el artículo 48 del Acuerdo 32 de 2001. PBOT, MOMPOX.



Nit. 890480643-3

talleres eléctricos y a los salones de belleza. Esto podría generar confusiones y permitir la entrada de usos que tal vez representen un impacto mayor en las zonas residenciales.

➤ Comercio mediano 2

Este grupo corresponde con “establecimientos cuyo impacto es bajo o mediano. Su localización requiere aislamiento de otros usos y controles del impacto para su funcionamiento. Se permiten en áreas residenciales siempre y cuando garanticen el cumplimiento de las normas ambientales y de control urbanístico y no afecten o perturben a la población residente”.

De este grupo hacen parte los centros comerciales, centrales de abastecimiento, cementerios y ebanisterías.

Cabe anotar que tanto las centrales de abastecimiento como las ebanisterías son usos que están relacionados con una dinámica de alto impacto, así como con el cargue y descargue de productos los primeros y con contaminación auditiva los segundos. En los dos casos se producen, por lo general, grandes cantidades de basuras.

Igualmente la inclusión de los cementerios dentro del comercio se presenta como un error conceptual especialmente por la poca relación de este uso con la definición incluida en el mismo artículo 48: el comercio “*comprende las actividades de **intercambio, compra y venta de bienes**. Pueden ser actividades comerciales de pequeña, mediana y gran escala*” (resaltado por fuera del texto).

Los cementerios, por lo general, están definidos como equipamientos urbanos que son los “*servicios necesarios para la vida urbana y para garantizar el recreo y esparcimiento de la población, independientemente de su carácter público o privado*”³⁶.

➤ Comercio pesado ³⁷

En esta clasificación se encuentran mataderos, rellenos sanitarios, complejos o ciudadelas industriales, instalaciones de defensa o seguridad nacional.

Se podría decir que ninguno de estos establecimientos debería ser tratado como comercio pesado, en la medida que deberían pertenecer a otros grupos: los mataderos, rellenos sanitarios e instalaciones de defensa o seguridad nacional a los equipamientos y los complejos industriales a los usos industriales.

³⁶ Decreto 190 de 2004. Plan de Ordenamiento Territorial. POT Bogotá.

³⁷ En estos momentos el municipio de Mompox adolece de un relleno sanitario y un matadero que cumpla con la normatividad establecida, que son los que aplican para este ítem.



Nit. 890480643-3

➤ Turismo

El artículo 52 señala un uso llamado turismo al que define como el “conjunto de actividades recreativas, de esparcimiento y descanso, que requieren de infraestructura adecuada”. Esto devela también un error conceptual, principalmente porque el turismo no es un uso en sí mismo, sino que existen una serie de **servicios** y estructuras que **apoyan** la actividad turística: los hoteles, los restaurantes, los parques, etc.

C. Comercio e industria Momposina y localización del mercado.

En términos relativos, el 37% de los establecimientos industriales se dedica a la elaboración de productos alimenticios y bebidas, entre ellos la elaboración de dulces, casabes y vinos de frutas; el 18% a la fabricación de piezas de metal, donde se incluye la orfebrería; el 12% a la producción de prendas de vestir, el 12% a la producción de muebles (se destaca la tradicional mecedora) y el 12% a la producción de piezas talladas de madera

PRODUCTOS INDUSTRIALES

CATEGORÍAS	CASOS	%
Elaboración de productos alimenticios y bebidas	65	37,36
Fabricación de productos textiles	4	2,30
Fabricación de prendas de vestir, adobo y teñido de pieles	22	12,64
Producción de madera y fabricación de productos de madera y corcho	22	12,64
Fabricación de papel y de productos de papel	1	0,57
Actividades de edición e impresión y de reproducción de grabaciones	2	1,15
Fabricación de coque, productos de la refinación del petróleo	1	0,57
Fabricación de sustancias y productos químicos	2	1,15
Fabricación de metales comunes	1	0,57
Fabricación de productos elaborados de metal, excepto maquinaria y equipo	32	18,39
Fabricación de muebles; industrias manufactureras N.C.P.	21	12,07
Reciclamiento	1	0,57
TOTAL	174	100.00

FUENTE: PEMP MOMPOX 2009

En el ámbito Nacional, el Departamento de Bolívar ocupa el primer lugar en población dedicada a la orfebrería, con un porcentaje de 18,2 % y un 11% de artesanos dedicados al trabajo en metales. MOMPOX ha sido catalogado como complejo artesanal, teniendo en cuenta la existencia de oficios destacados por lo menos a nivel regional y la transmisión generacional de la labor³⁸.

FUENTE: www.mercadolibre.com.co, 2007

A pesar de ello, el sector artesanal Momposino, al igual que el resto del sector en Colombia, constituye un tema de interés desde la perspectiva de la salud pública, por las condiciones de marginalidad social y económica en las que trabajan y viven³⁹.

³⁸ GALINDO, David Ernesto. La orfebrería MOMPOSINA. El aprendizaje de la paciencia, 2007

³⁹ Artesanías de Colombia. Censo Económico Nacional, sector artesanal. Ministerio de Desarrollo Económico. Bogotá. http://www.raulybarra.com/notijoya/archivosnotijoya8/8metalurgia_orfebreria_colonial.htm, 2007



LOCALIZACIÓN DEL MERCADO

LUGAR DE ORIGEN	SÓLO ACTIVIDAD ECONÓMICA				PREDIO MIXTO			
	CENTRO HISTÓRICO		ÁREA DE INFLUENCIA		CENTRO HISTÓRICO		ÁREA DE INFLUENCIA	
	F	%	F	%	F	%	F	%
MOMPOX	79	84,04	18	100,00	54	96,43	5	83,33
Resto de la Región	9	9,58	-	0,00	1	1,79	1	16,67
Costa Atlántica	3	3,19	-	0,00	1	1,79	-	0,00
Medellín y resto de Antioquia	0	0,00	-	0,00	-	0,00	-	0,00
Bogotá y Cundinamarca	0	0,00	-	0,00	-	0,00	-	0,00
Cali y resto del valle	0	0,00	-	0,00	-	0,00	-	0,00
Bucaramanga y Cúcuta	0	0,00	-	0,00	-	0,00	-	0,00
Venezuela	0	0,00	-	0,00	-	0,00	-	0,00
Estados Unidos	0	0,00	-	0,00	-	0,00	-	0,00
China	0	0,00	-	0,00	-	0,00	-	0,00
Otra zona	1	1,06	-	0,00	-	0,00	-	0,00
No responde	2	2,13	-	0,00	-	0,00	-	0,00
TOTAL	94	100,00	18	100,00	56	100,00	6	100,00

Como lo indica el cuadro anterior el comercio momposino, gira en torno al turismo, y las actividades indirectas que genera el mismo, un dato importante de este es el 84,04% obtenido en la encuesta.

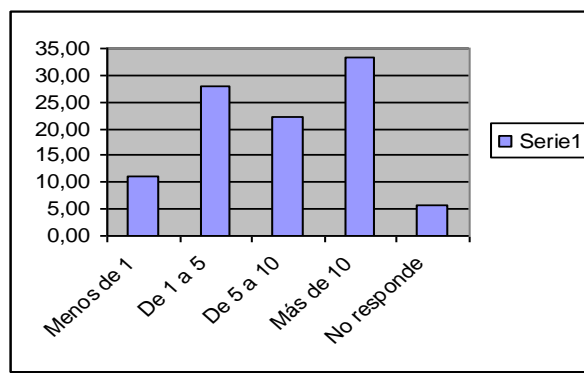
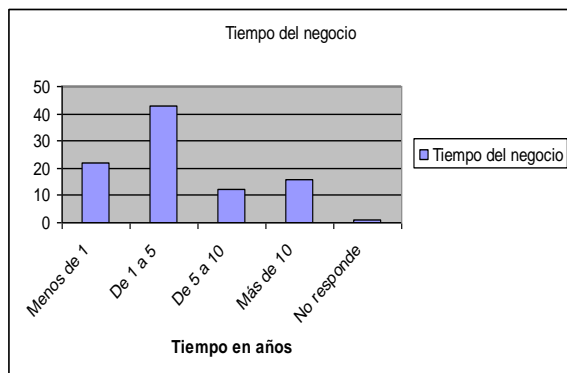
CUÁNTO TIEMPO HACE QUE TIENE EL NEGOCIO

TIEMPO	SECTOR FORMAL DE LA ECONOMÍA				SECTOR INFORMAL	
	CENTRO HISTÓRICO		AREA DE INFLUENCIA			
	F	%	F	%	F	%
Menos de 1	22	23,40	2	11,11	7	18,42
De 1 a 5	43	45,74	5	27,78	21	55,26
De 5 a 10	12	12,77	4	22,22	5	13,16
Más de 10	16	17,02	6	33,33	5	13,16
No responde	1	1,06	1	5,56	0	0,00
TOTAL	94	100,00	18	100,00	38	100,00

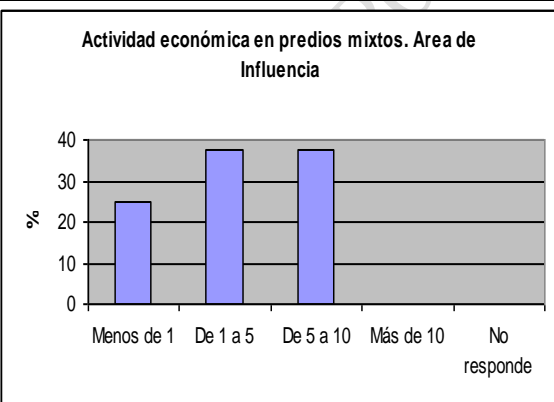
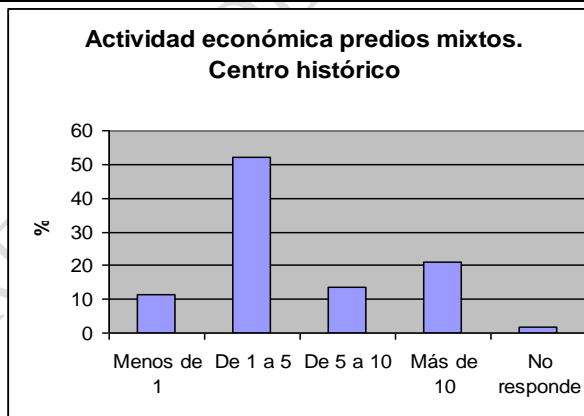
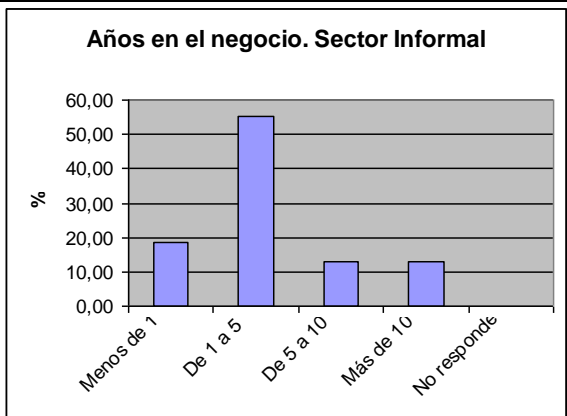
El cuadro anterior nos indica que el comercio en el centro histórico en los últimos 5 años se ha incrementado en un 45,74% lo cual nos demuestra que el comercio ha desplazado el área residencial. Mientras que en área de influencia presentan una mayor estabilidad con más de 10 años de permanencia. Con mucha preocupación se muestra el porcentaje del sector informal con un porcentaje del 55,26% en los últimos cinco años.



CUÁNTO TIEMPO HACE QUE TIENE EL NEGOCIO



CENTRO HISTÓRICO





CUÁNTO TIEMPO HACE QUE TIENE EL NEGOCIO EN PREDIOS MIXTOS

TIEMPO	ACTIVIDAD ECONÓMICA EN PREDIOS MIXTOS			
	CENTRO HISTÓRICO		ÁREA DE INFLUENCIA	
	F	%	F	%
Menos de 1	6	11.54	2	25
De 1 a 5	27	51.92	3	37,5
De 5 a 10	7	13.46	3	37,5
Más de 10	11	21.15	-	0,00
No responde	1	1.92	-	0,00
TOTAL	52	100,00	8	100,00

La tabla nos demuestra que en los últimos cinco años ha habido traslado de la actividad económica del Centro Histórico hacia su zona de influencia, también hay que tener en cuenta que después del año 2005 ha habido intervenciones importantes que han afectado las actividades económicas, una de ellas como el traslado del antiguo mercado hacia las nuevas instalaciones del mercado público Municipal. La otra intervención del antiguo Edificio del Mercado Público, Plaza de la Concepción y la calle de San Juan.

LUGAR DONDE UBICARÍA UNA SUCURSAL

LUGAR DESEADO	SÓLO ACTIVIDAD ECONÓMICA				PREDIO MIXTO			
	CENTRO HISTÓRICO		ÁREA DE INFLUENCIA		CENTRO HISTÓRICO		ÁREA DE INFLUENCIA	
	F	%	F	%	F	%	F	%
Ningún lado	-	0,00	-	0,00	13	25.49	-	0,00
Al lado	-	0,00	-	0,00	1	1.96	-	0,00
No desea	-	0,00	1	5,56	0	0,00	-	0,00
Me siento bien aquí	27	28,72	1	5,56	-	0,00	-	0,00
Centro	11	11,70	14	77,78	13	25.49	2	25,0
Aeropuerto	1	1,05	-	0,00	-	0,00	-	0,00
Aquí mismo	3	3,19	-	0,00	5	9.80	-	0,00
Medellín	2	2,13	-	0,00	1	1.96	1	12,5
Cartagena	2	2,13	-	0,00	1	1.96	-	0,00
Barranquilla	2	2,13	-	0,00	-	0,00	-	0,00
Bogotá	3	3,19	-	0,00	-	0,00	-	0,00
Banco, magdalena	1	1,06	-	0,00	-	0,00	-	0,00
Magangué	1	1,06	-	0,00	-	0,00	-	0,00
Guamal, magdalena	2	2,13	-	0,00	-	0,00	-	0,00
Talaigua	2	2,13	-	0,00	-	0,00	1	12,5
Cicuco	1	1,06	-	0,00	-	0,00	-	0,00
Santa maría	1	1,06	1	5,56	-	0,00	-	0,00
Santana	2	2,13	-	0,00	-	0,00	-	0,00
Tierra firme	1	1,06	-	0,00	-	0,00	-	0,00



Nit. 890480643-3

LUGAR DESEADO	SÓLO ACTIVIDAD ECONÓMICA				PREDIO MIXTO			
	CENTRO HISTÓRICO		ÁREA DE INFLUENCIA		CENTRO HISTÓRICO		ÁREA DE INFLUENCIA	
	F	%	F	%	F	%	F	%
Carrera 3	1	1,06	-	0,00	1	1.96	-	0,00
En la Calle de Atrás	1	1,06	-	0,00	-	0,00	-	0,00
El mismo sector	1	1,06	-	0,00	-	0,00	-	0,00
Don Blas	1	1,06	-	0,00	-	0,00	-	0,00
En la Esquina de la Hoya	1	1,06	-	0,00	-	0,00	-	0,00
Plaza Santo Domingo	1	1,06	-	0,00	2	3.92	1	12,5
Plaza de la Concepción	5	5,31	-	0,00	-	0,00	-	0,00
Parte norte	1	1,06	-	0,00	1	1.96	-	0,00
La Albarrada	1	1,05	-	0,00	1	1.96	-	0,00
Plaza Bolívar	3	3,19	-	0,00	2	3.92	1	12,5
Pueblo cercano	1	1,06	1	5,56	1	1.96	-	0,00
Calle del Medio	2	2,13	-	0,00	2	3.92	-	0,00
Alcaldía	-	0,00	-	0,00	1	1.96	-	0,00
Cerca de una EPS	-	0,00	-	0,00	1	1.96	-	0,00
Mercado nuevo	2	2,13	1	5,56	2	3.92	1	12,5
Zona bancaria	3	3,19	-	0,00	1	1.96	-	0,00
Junto a la Policía Nacional	1	1,06	-	0,00	-	0,00	-	0,00
Frente a Colegio Pinillos	1	1,06	-	0,00	1	1.96	-	0,00
Barrio de arriba	-	0,00	-	0,00	-	0,00	1	12,5
Fuera de MOMPOX	1	1,06	-	0,00	-	0,00	-	0,00
Orilla del mar	1	1,06	-	0,00	-	0,00	-	0,00
En la región	1	1,06	-	0,00	-	0,00	-	0,00
Ns/nr	3	3,19	-	0,00	1	1.96	-	0,00
TOTAL	94	100,00	18	100,00	51	100,00	8	100,00

Siendo consecuente con la interpretación de la tabla anterior, los comerciantes tienden a querer permanecer en el sitio donde iniciaron el negocio, esto por razones de reconocimiento por parte de su clientela (tiempo histórico), y por razones de disponibilidad de locales e inmuebles con esta vocación. Pero, en los últimos 7 años la actividad comercial se ha ido concentrando en área de influencia del CH (Calle de Atrás)

SERVICIOS DEL ESTABLECIMIENTO

SERVICIO	SÓLO ACTIVIDAD ECONÓMICA				PREDIOS CON ACTIVIDAD ECONÓMICA			
	CENTRO HISTÓRICO		ÁREA DE INFLUENCIA		CENTRO HISTÓRICO		ÁREA DE INFLUENCIA	
	F	%	F	%	F	%	F	%
Agua	75	79,79	7	38,89	39	69,64	7	87,50
Energía eléctrica	89	94,68	17	94,44	53	94,64	7	87,50
Alcantarillado	63	67,02	6	33,33	36	64,29	4	50,00
Gas	16	17,02	1	5,56	28	50,00	6	75,00
Teléfono	48	51,06	5	27,78	25	44,64	4	50,00
Recolección de basuras	57	60,64	9	50,00	36	64,29	4	50,00
Televisión por cable	15	15,96	1	5,56	24	42,86	5	62,50
Internet	9	9,57	0	0,00	1	1,79	0	0,00



HACEN ALGUNA FORMA DE RECICLAJE

RECICLAJE	SOLO ACTIVIDAD ECONÓMICA				PREDIOS DE USO MIXTO				ECONOMÍA INFORMAL	
	CENTRO HISTÓRICO		ÁREA DE INFLUENCIA		CENTRO HISTÓRICO		ÁREA DE INFLUENCIA			
	F	%	F	%	F	%	F	%	F	%
Hace Reciclaje	19	20,21	-	0,00	8	14,29	1	12,50	10	25,00
No hace	71	75,53	18	100,00	46	82,14	5	62,50	30	75,00
Ns/Nr	4	4,26	-	0,00	2	3,57	2	25,00	-	0,00
TOTAL	94	100.00	18	100.00	56	100.00	8	100.00	40	100.00

El comerciante momposino, no tiene cultura de reciclaje, puesto que nunca se les ha enseñado a los mismo de cómo efectuar este.

d. Actividad económica y tipo de negocio

TIPO DE NEGOCIO

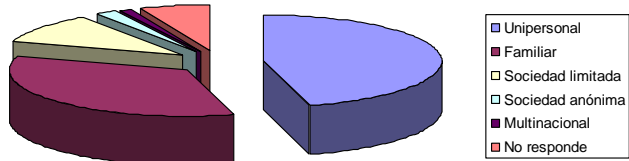
NEGOCIO	SÓLO ACTIVIDAD ECONÓMICA				PREDIOS DE USO MIXTO			
	CENTRO HISTÓRICO		ÁREA DE INFLUENCIA		CENTRO HISTÓRICO		ÁREA DE INFLUENCIA	
	F	%	F	%	F	%	F	%
Unipersonal	43	45,75	11	61,11	32	57,14	3	50,00
Familiar	32	34,04	7	38,89	23	41,07	2	33,33
Sociedad limitada	10	10,64	-	0,00	0	0,00	1	16,67
Sociedad anónima	2	2,13	-	0,00	1	1,79	-	0,00
Multinacional	1	1,06	-	0,00	-	0,00	-	0,00
No responde	6	6,38	-	0,00	-	0,00	-	0,00
TOTAL	94	100,00	18	100,00	56	100,00	6	100,00
Microempresario	39	41,49	3	16,67	15	26,79	3	50,00
Pequeña empresa	14	14,89	-	0,00	9	16,07	3	50,00
Mediana	-	0,00	-	0,00	-	0,00	-	0,00
Gran empresa	1	1,06	-	0,00	-	0,00	-	0,00
Otro	-	0,00	1	5,56	-	0,00	-	0,00
No responde	40	42,55	14	77,78	32	57,14	-	0,00
TOTAL	94	100,00	18	100,00	56	100,00	6	100,00

Los negocios unipersonales y las microempresas, son las formas más predominantes en cuanto a funcionamiento de negocios se refiere. Las fami empresas juegan un papel muy importante en la economía momposina y corresponde al 34,04 en este ejercicio.

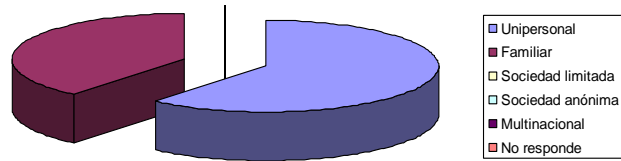


ESCALA DE LA ACTIVIDAD ECONÓMICA

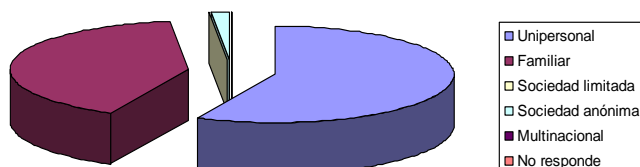
Centro Histórico - Solo actividad económica



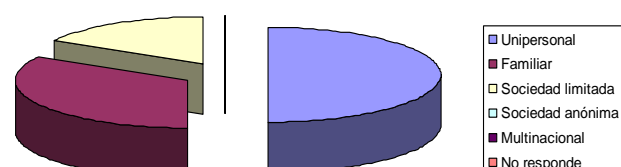
Area de influencia - Solo actividad económica



Centro Histórico - Predios de uso mixto



Area de influencia - Predios de uso mixto



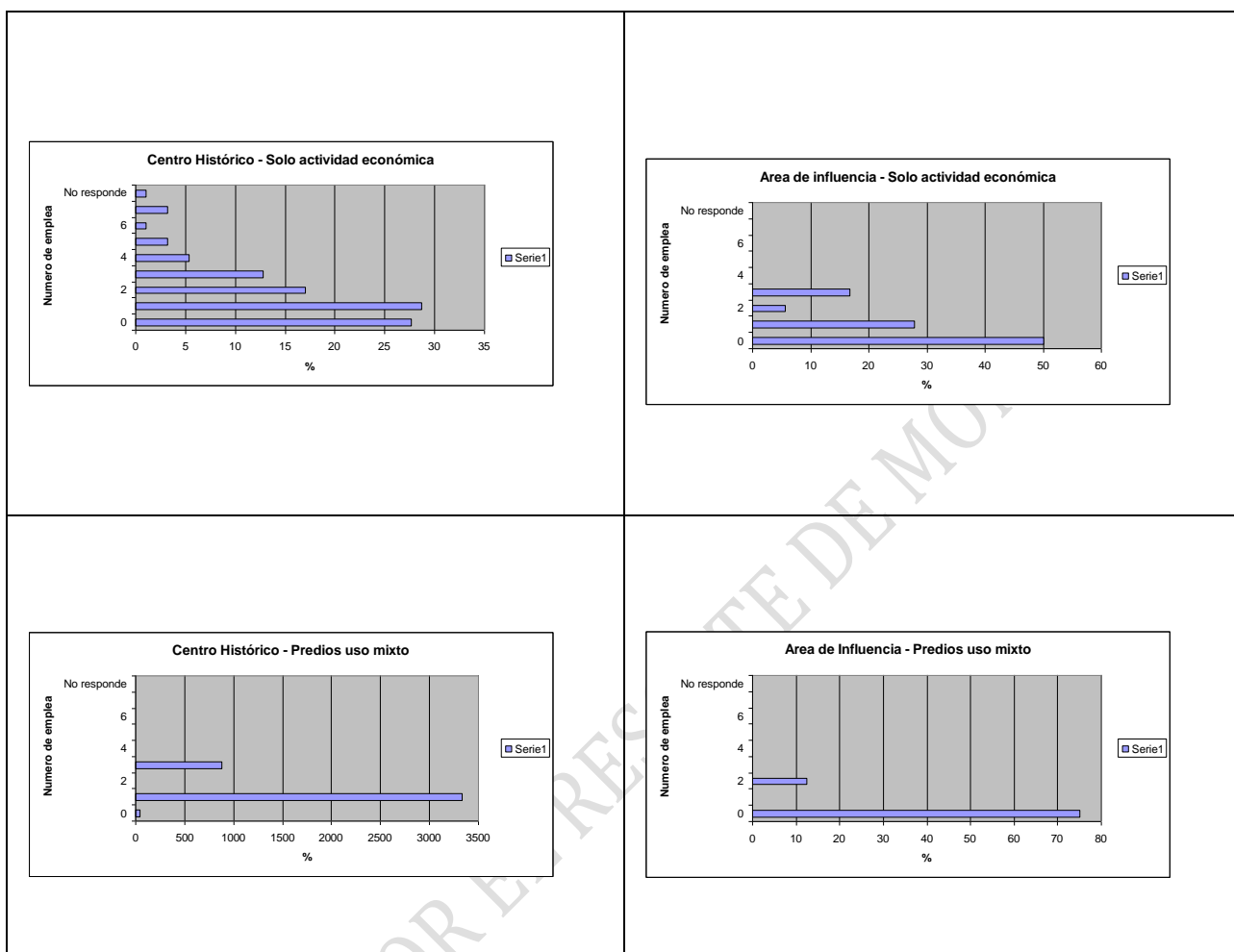
NÚMERO DE EMPLEADOS

Nº. EMPLEADOS	SÓLO ACTIVIDAD ECONÓMICA				PREDIOS DE USO MIXTO			
	CENTRO HISTÓRICO		AREA DE INFLUENCIA		CENTRO HISTÓRICO		AREA DE INFLUENCIA	
	F	%	F	%	F	%	F	%
0	26	27,66	9	50,00	27	47,37	6	75,00
1	27	28,72	5	27,78	19	33,33	-	-
2	16	17,02	1	5,56	5	8,77	1	12,50
3	12	12,77	3	16,67	5	8,77	-	-
4	5	5,32	-	-	-	-	-	-
5	3	3,19	-	-	1	1,75	-	-
6	1	1,06	-	-	-	-	-	-
7	3	3,19	-	-	-	-	-	-
No responde	1	1,06	-	-	-	-	1	12,50
TOTAL	94	100	18	100	57	100	8	100

Al observar el número de empleados por actividad económica, fortalece aun más el ser coherente con el cuadro anterior (**TIPO DE NEGOCIO**), muestra de ellos es que el 28,72% de los negocios, requiere solo un empleado.



NÚMERO DE EMPLEADOS



FORMALIZACIÓN ECONÓMICA DE LA ACTIVIDAD

	SÓLO ACTIVIDAD ECONÓMICA				PREDIOS DE USO MIXTO CON ACTIVIDAD ECONÓMICA			
	CENTRO HISTÓRICO		AREA DE INFLUENCIA		CENTRO HISTÓRICO		ÁREA DE INFLUENCIA	
	SI	NO	SI	NO	SI	NO	SI	NO
	%	%	%	%	%	%	%	%
¿Lleva Balance contable?	64,89	32,98	22,22	77,78	49,12	50,88	62,50	37,50
¿Declara Impuestos?	78,72	21,28	27,78	72,22	49,12	49,12	62,50	25,00
¿Afiliado a Cámara de Comercio?	86,17	12,77	50,00	50,00	64,91	33,33	50,00	37,50

Si existe algo que resaltar aun más de los momposinos, es su interés en llevar de una manera ordenada y sistemática sus archivos, y su preocupación por la legalidad de sus negocios. el 86,17% de los negocios se encuentran inscritos en cámara de comercio.



Nit. 890480643-3

TIPO DE AFILIACIÓN

	SÓLO ACTIVIDAD ECONÓMICA				PREDIOS DE USO MIXTO			
	CENTRO HISTÓRICO		ÁREA DE INFLUENCIA		CENTRO HISTÓRICO		ÁREA DE INFLUENCIA	
	F	%	F	%	F	%	F	%
Contrato Escrito	30	31,92	1	5,56	6	10,53	0	0,00
Afiliación a salud	1	1,06	0	0,00	0	0,00	0	0,00
Afiliación a pensión	1	1,06	0	0,00	0	0,00	0	0,00
Afiliación a ARP	1	1,06	0	0,00	0	0,00	0	0,00
Afiliación a cajas de compensación	0	0,00	0	0,00	0	0,00	0	0,00
Ahorro empresarial	0	0,00	0	0,00	0	0,00	0	0,00

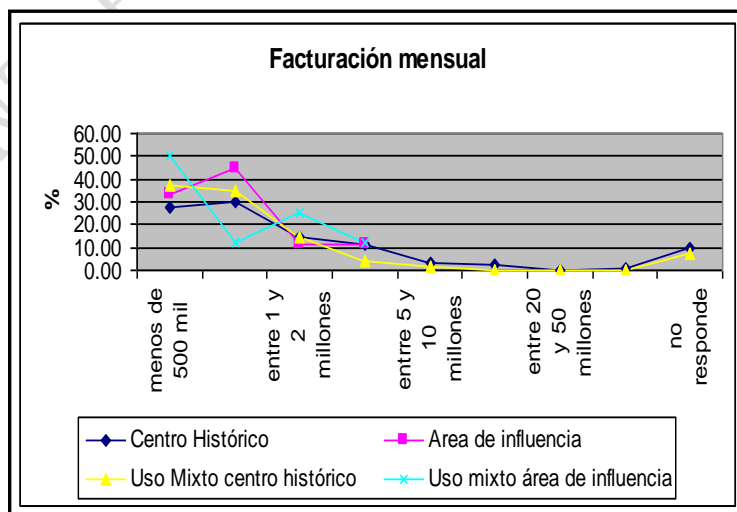
El 31,92% de los trabajadores de las diferentes modalidades, poseen contrato por escrito, que desierta manera es algo que llena de tranquilidad al obrero momposino.

VENTAS MENSUALES APROXIMADAS

VENTAS EN PESOS	SÓLO ACTIVIDAD ECONÓMICA				PREDIOS CON USO MIXTO			
	CENTRO HISTÓRICO		ÁREA DE INFLUENCIA		CENTRO HISTÓRICO		ÁREA DE INFLUENCIA	
	F	%	F	%	F	%	F	%
Menos de 500 mil	26	27,66	6	33,33	20	37,04	4	50,00
Entre 500 y un millón	28	29,79	8	44,44	19	35,19	1	12,50
Entre 1 y 2 millones	14	14,89	2	11,11	8	14,81	2	25,00
Entre 2 y 5 millones	11	11,70	2	11,11	2	3,70	1	12,50
Entre 5 y 10 millones	3	3,19	-	0,00	1	1,85	-	0,00
Entre 10 y 20 millones	2	2,13	-	0,00	-	0,00	-	0,00
Entre 20 y 50 millones	-	0,00	-	0,00	-	0,00	-	0,00
Más de 50 millones	1	1,06	-	0,00	-	0,00	-	0,00
No responde	9	9,57	-	0,00	4	7,41	-	0,00
TOTAL	94	100,00	18	100,00	54	100,00	8	100,00

El 29,79% de los negocios manifiestan ventas entre uno y dos salarios mínimos mensuales

FACTURACIÓN MENSUAL



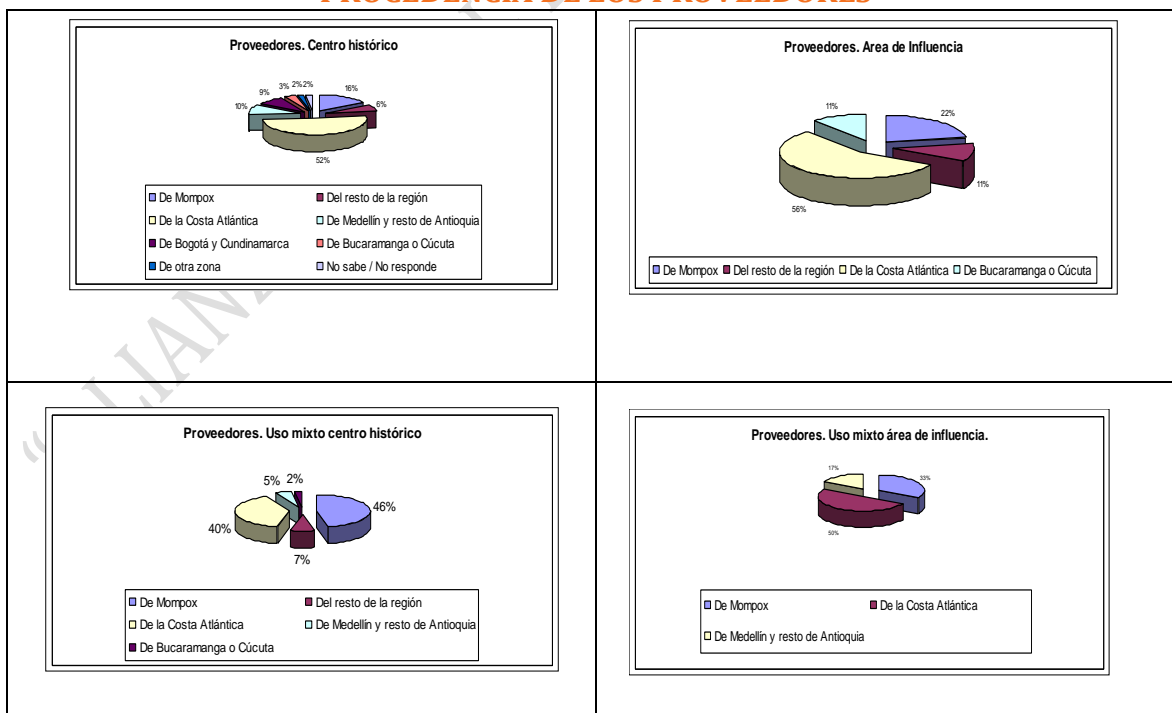


PROCEDENCIA DE LOS PROVEEDORES

	SOLO ACTIVIDAD ECONÓMICA								PREDIOS DE USO MIXTO					
	CENTRO HISTÓRICO				AREA DE INFLUENCIA				CENTRO HISTÓRICO				ÁREA DE INFLUENCIA	
	OPCIÓN													
	PRIMERA		SEGUNDA		PRIMERA		SEGUNDA		PRIMERA		SEGUNDA		PRIMERA	
	F	%	F	%	F	%	F	%	F	%	F	%	F	%
De MOMPOX	15	15,96	1	1,06	4	22,22		0,00	20	46,51		0,00	2	33,33
Del resto de la región	6	6,38	5	5,32	2	11,11	4	22,22	3	6,98	2	15,38		0,00
De la Costa Atlántica	49	52,13	9	9,57	10	55,56	2	11,11	17	39,53	2	15,38	3	50,00
De Medellín y resto de Antioquia	9	9,57	9	9,57	-	0,00	2	11,11	2	4,65	5	38,46	1	16,67
De Bogotá y Cundinamarca	8	8,51	6	6,38	-	0,00	-	0,00	-	0,00	2	15,38	-	0,00
De Cali y resto del Valle	-	0,00	2	2,13	-	0,00	-	0,00	-	0,00		0,00	-	0,00
De Bucaramanga o Cúcuta	3	3,19	5	5,32	2	11,11	1	5,56	1	2,33	1	7,69	-	0,00
De Venezuela	-	0,00	-	0,00	-	0,00	-	0,00	-	0,00		0,00	-	0,00
De Estados Unidos	-	0,00	-	0,00	-	0,00	-	0,00	-	0,00		0,00	-	0,00
De China	-	0,00	-	0,00	-	0,00	-	0,00	-	0,00	1	7,69	-	0,00
De otra zona	2	2,13	-	0,00	-	0,00	-	0,00	-	0,00	-	0,00	-	0,00
No sabe / No responde	2	2,13	57	60,64	-	0,00	9	50,00	-	0,00	-	0,00	-	0,00

De la región y la costa atlántica en general son los principales proveedores de los negocios ubicados en el centro histórico del municipio de Mompox

PROCEDENCIA DE LOS PROVEEDORES



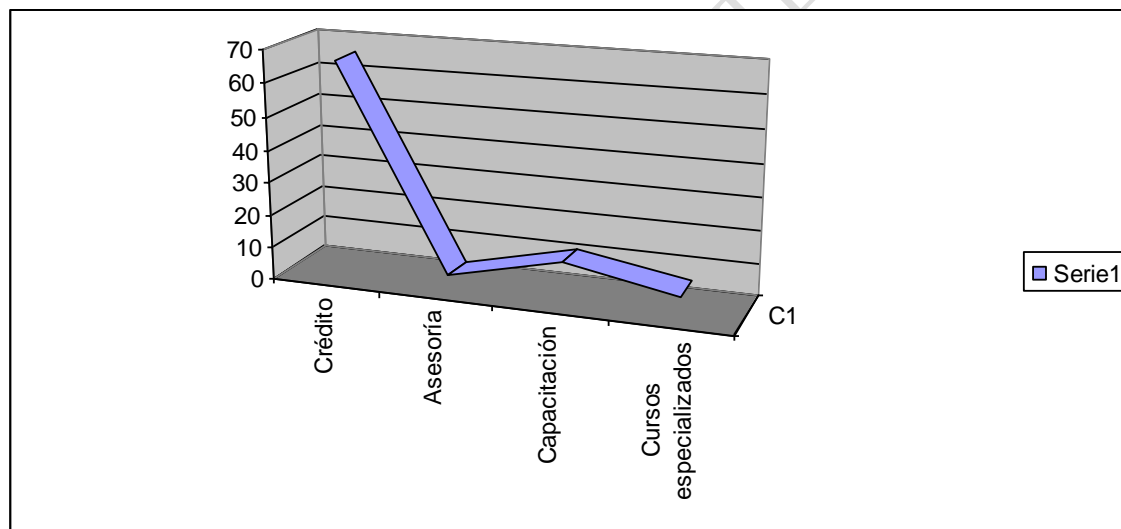


APOYO QUE LES GUSTARÍA RECIBIR

APOYO	SÓLO ACTIVIDAD ECONÓMICA				PREDIO MIXTO			
	CENTRO HISTÓRICO		ÁREA DE INFLUENCIA		CENTRO HISTÓRICO		ÁREA DE INFLUENCIA	
	F	%	F	%	F	%	F	%
Crédito	66	70,21	13	72,22	36	63,16	4	50
Asesoría	4	4,25	1	5,56	19	33,33	3	37,5
Capacitación	12	12,77	0	0,00	-	0,00	-	0,00
Cursos especializados	6	6,38	2	11,11	-	0,00	-	0,00
Otro	3	3,19	1	5,56	-	0,00	-	0,00
No responde	3	3,19	1	5,56	2	3,51	1	12,5
TOTAL	94	100,00	18	100,00	57	100,00	8	100,00

Al 70% de los propietarios de los negocios que hoy funcionan en el centro histórico y por ende reflejo del municipio de Mompox, les gustaría contraer un crédito con una entidad micro financiera, para el apalancamiento de sus negocios.

APOYO QUE LES GUSTARÍA RECIBIR



TIPO DE PRODUCTO QUE OFRECE Y SECTOR DE LA ECONOMÍA

A. CLASIFICACIÓN POR TIPO DE PRODUCTO				B. CLASIFICACIÓN POR SECTOR DE LA ECONOMÍA, SEGÚN SI AGREGA VALOR			
PRODUCTO	C	%	Σ	PRODUCTO	C	%	Σ SECTOR
Arepas, avena y arepa de huevo	3	7,50		Arepas, avena y arepa de huevo	3	7,50	
Butifarra	1	2,50		Butifarra	1	2,50	
Carro de perros	1	2,50		Carro de perros	1	2,50	
Comida rápida	6	15,00		Comida rápida	6	15,00	
Fritos	2	5,00		Fritos	2	5,00	



Nit. 890480643-3

A. CLASIFICACIÓN POR TIPO DE PRODUCTO				B. CLASIFICACIÓN POR SECTOR DE LA ECONOMÍA, SEGÚN SI AGREGA VALOR			
PRODUCTO	C	%	Σ	PRODUCTO	C	%	Σ SECTOR
Frutas	2	5,00		Jugo de naranja y papas rellenas	6	15,00	
Verduras	1	2,50		Obleas con arequipe	1	2,50	50
Helados y agua de coco	2	5,00		Fabricación artesanía	1	2,50	52,5
Jugo de naranja y papas rellenas	6	15,00		Frutas	2	5,00	
Leche	1	2,50		Verduras	1	2,50	
Obleas con arequipe	1	2,50	65	Helados y agua de coco	2	5,00	
Fabricación artesanía	1	2,50	2,5	Leche	1	2,50	
Accesorios celular	2	5,00		Accesorios celular	2	5,00	
Venta de CD's, DVD's y películas	1	2,50		Venta de CD's, DVD's y películas	1	2,50	
Cacharrería	2	5,00		Cacharrería	2	5,00	
Venta de filigrana, joyería	1	2,50		Venta de filigrana, joyería	1	2,50	
Gafas y relojes	1	2,50		Gafas y relojes	1	2,50	
Libros	1	2,50		Libros	1	2,50	
Minutos, tinto, cigarrillos	1	2,50		Minutos, tinto, cigarrillos	1	2,50	
Productos de ferretería	1	2,50		Productos de ferretería	1	2,50	
Venta de ropa	3	7,50	35	Venta de ropa	3	7,50	47,5
TOTAL	40	100,00	100		40	100,00	

FUENTE: Estudio Socioeconómico.

¿CUÁNTO TIEMPO HACE QUE TIENE ESTE NEGOCIO?

TIEMPO	FRECUENCIA	%
Menos de 1 año	7	18,42
De 1 a 5 años	21	55,26
De 5 a 10 años	5	13,16
Más de 10 años	5	13,16
TOTAL	38	100,00

FUENTE: Estudio Socioeconómico.

Un punto importante dentro de la economía momposina, en especial la que se genera en el centro histórico del municipio, es que el 55,26% de los negocios cuentan con más de cinco años de experiencia, o de funcionamiento, lo que brinda una cierta estabilidad laboral, y más seguridad a los bancos al momento de apalancar algunas iniciativas productivas.

¿CUÁNTO TIEMPO HACE QUE TIENE ESTE NEGOCIO?





Nit. 890480643-3

DONDE PONDRÍA UNA SUCURSAL Y PORQUÉ?

LUGAR	FRECUENCIA	%	RAZONES
Mismo lugar	2	5,00	Porque me deja más tiempo aquí esta la clientela
En otra ciudad	6	15,00	
Centro	4	10,00	Para que los clientes vean donde estamos ubicados, porque hay posibilidad de surtir, aquí esta la clientela, por el movimiento del dinero,
Cerca de los bancos	1	2,50	Es el sector que más se mueve
Calle del Medio	1	2,50	Es mas transitada
Barrio 1° de Julio	1	2,50	Hay mucha competencia
En la otra puerta del Hospital	1	2,50	Llega bastante gente
Frente a la Alcaldía	1	2,50	Hay mas movimiento
Frente al Parque Bolívar	4	10,00	Por las zonas bancarias, porque hay mas movimiento, a la gente le gusta entrar por ahí
Mercado Antiguo	1	2,50	Para no ocupar espacio público
Mercado Nuevo	4	10,00	Por mayores ventas, es más organizado, es un sitio adecuado para el comercio Para tener nuevos clientes
Mercado Público	1	2,50	Porqué allá hay más comercio, hay mas personas y más turistas,
Otro sector Comercial	1	2,50	
Parque Libertad	1	2,50	Hay mas clientes
Parque Santo Domingo	4	10,00	Es donde mas tiene clientes es concurrida por la noche, es mas comercial, es más conocido
Plaza de la Concepción	1	2,50	Hay movimiento
Norte	1	2,50	Hay mas movimiento de compras
En ninguna parte	5	12,50	Por razones de seguridad me gustan los negocios sencillos
TOTAL	40	100,00	

FUENTE: PEMP MOMPOX 2009

A la encuesta anterior es de notar que los porcentajes más altos apuntan a los siguientes sitios; Otra ciudad, el Centro, Frente al parque Bolívar, Mercado Nuevo y el Parque Santo Domingo.

¿QUÉ SERVICIOS COMPARTES CON OTROS PUESTOS?

SERVICIO	F	%
Almacenaje	1	2,50
Vigilancia	4	10,00
Comunicaciones	2	5,00
Estacionamiento	4	10,00
Servicios Públicos	0	0,00
Otro ¿cuál?	0	0,00

FUENTE: PEMP MOMPOX 2009

Los datos arrojados por la tabla anterior, son de gran importancia puesto que estamos viendo los reales intereses del comerciante momposino dentro de un encadenamiento productivo, aun así nos damos cuenta que lo que permite asociar a un negociante o



Nit. 890480643-3

comérciate con otro son los temas de seguridad y estacionamiento, por lo que hay que tomar medidas urgente.

¿CON CUÁLES SERVICIOS CUENTA SU ESTABLECIMIENTO?

SERVICIO	F	%
Energía eléctrica	10	25,00
Agua	4	10,00
Gas	4	10,00
Alcantarillado	1	2,50
Televisión por cable	1	2,50
Internet	-	0,00
Teléfono	-	0,00
Recolección de basuras	8	20,00

FUENTE: PEMP MOMPOX 2009

Es preocupante la situación de los establecimientos comerciales dentro del centro histórico del área urbana del municipio de Mompox, puesto que de 28 personas encuestadas todas soportan que no cuentan con un servicio de teléfono, e internet y limitando los servicios de agua y gas. (Cave verificar el tipo de negocio encuestado por parte de los consultores del PEMP, con el fin de descartar mayor déficit en cobertura de servicios públicos.

HORARIOS DE TRABAJO

HORARIO	F	%
6AM - 12M	21	52,50
Tarde	3	7,50
Noche	5	12,50
Todo el día	5	12,50
Por horas	6	15,00
TOTAL	40	100,00

DIFICULTADES EN EL DESARROLLO DE LA ACTIVIDAD

DIFICULTAD	F	%
Con las autoridades	7	19,44
Clientela, tiempos malos	6	16,67
La envidia de los demás	1	2,78
Ninguno	5	13,89
El invierno	3	8,33
Adquisición del gas	1	2,78
Competencia	3	8,33
Conflicto con otros negocios	3	8,33
Nos molestan por el espacio público	1	2,78
Dificultad para transportar la mercancía	2	5,56



Nit. 890480643-3

DIFICULTAD	F	%
La basura que la rodean	1	2,78
La fruta escasea	1	2,78
Frente al negocio pasan aguas negras	1	2,78
Problemas con los que quieren consumir y no pagan	1	2,78
TOTAL	36	100

Dentro de las dificultades encontradas para el libre desarrollo de la actividad comercial en el municipio de Mompox, se encuentra liderando la encuesta con el 19.44%, las autoridades, muy por encima de los tiempos malos y de invierno. Queremos dejar claro que el comercio informal se ha incrementado en el municipio de Mompox en los últimos cinco (5) años, razón por la cual el órgano policivo de la mano con la administración municipal toman acciones para controlar esta actividad que en algunas ocasiones es aprovechada por personas mal intencionada para comercializar objetos robados o contrabando.

POR ORDEN DE IMPORTANCIA MENCIONE LAS PRINCIPALES LIMITANTES QUE TIENE SU EMPRESA

LIMITANTES DE PRIMER ORDEN	F	%	LIMITANTES DE SEGUNDO ORDEN	F	%	LIMITANTES DE TERCER ORDEN	F	%
Poco capital de trabajo	9	23,08	Falta de puesto fijo	3	20,00	Pagadarios	1	25,00
Falta de puesto fijo	5	12,82	Falta de créditos	2	13,33	Alta velocidad de las motos	1	25,00
Altos precios de los productos	3	7,69	Falta de capital	1	6,67	Mala inversión	1	25,00
El tiempo invernal	2	5,13	Competencia	1	6,67	Falta de dinero	1	25,00
Falta de clientela	2	5,13	Alcantarillado	1	6,67			
El tener que parar las ventas	1	2,56	Alto costo del arriendo	1	6,67			
Bajas ventas por no tener capital	1	2,56	Altos precios de los productos	1	6,67			
El horario de trabajo porque la zona queda sola	1	2,56	Altos costos de transporte	1	6,67			
La competencia	1	2,56	Zona	1	6,67			
El transporte	1	2,56	El carro del jugo es alquilado	1	6,67			
Falta de locales en el centro	1	2,56	Tiempo	1	6,67			
Tener que vender la leche a mas tardar a las 9:30 de la mañana	1	2,56	Factores económicos	1	6,67			
Razones económicas	2	5,13						
Si no camina no vende		2,56						
La materia prima es cara en temporada	1	2,56						
Falta de dinero para hacer y vender más	1	2,56						
No hay apoyo a los artesanos ni a pequeños comerciantes	1	2,56						
Ninguna	5	12,82						
TOTAL	39	100,00		15	100,00		4	100,00



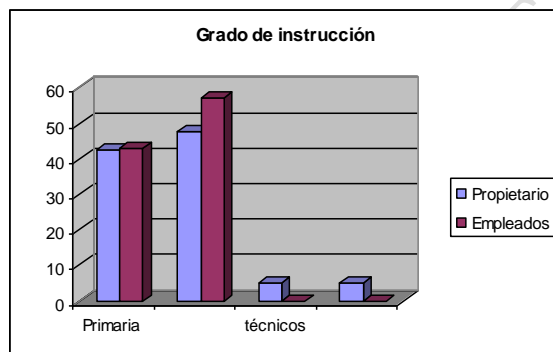
Nit. 890480643-3

En la tabla anterior se demuestra que el comerciante momposino adolece de recurso económico suficiente para el libre desarrollo de su actividad comercial. sin embargo queda demostrado que a la mayoría de ellos también les gustaría tener un sitio fijo de trabajo donde sean fácilmente identificados, principalmente los orfebres.

GRADO DE INSTRUCCIÓN DEL PROPIETARIO Y SUS EMPLEADOS

	PROPIETARIO	%	EMPLEADOS	%
Primaria	17	42,5	6	42,86
Bachillerato	19	47,5	8	57,14
Técnicos	2	5,00	-	0,00
Ns/Nr	2	5,00	-	0,00
TOTAL	40	100	14	100

GRADO DE INSTRUCCIÓN DEL PROPIETARIO Y SUS EMPLEADOS



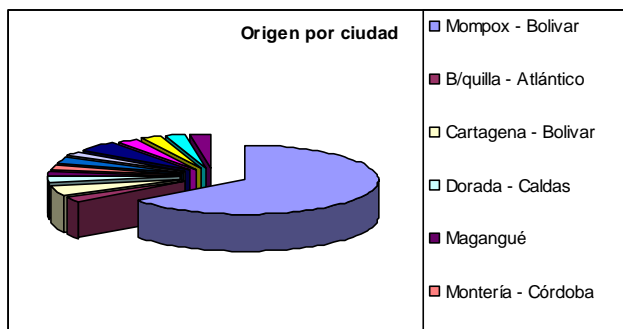
ORIGEN POR CIUDAD

DEPARTAMENTO	CIUDAD	F	%	Σ POR DEPARTAMENTO
Bolívar	MOMPOX - Bolívar	26	65,00	
	Cartagena - Bolívar	2	5,00	
	Magangué - Bolívar	1	2,50	7,5
Magdalena	Santa Marta -	1	2,50	
	Santa Ana - Magdalena	2	5,00	
	San Fernando	1	2,50	
	Troncos -Magdalena	1	2,50	12,5
Atlántico	B/quilla	1	2,50	2,5
Caldas	Dorada	1	2,50	2,5
Córdoba	Montería	1	2,50	2,5
Cesar	Valledupar	1	2,50	2,5
	San Cerón	1	2,50	2,5
Guajira	villa nueva	1	2,50	2,5
TOTAL		40	100,00	



Nit. 890480643-3

ORIGEN POR CIUDAD



CARACTERÍSTICAS DE LA ACTIVIDAD ECONÓMICA DE LA FAMILIA DEL CENTRO HISTÓRICO

CABEZA DE FAMILIA			CÓNYUGE		HIJOS		NUERA	OTRO FAMILIAR	HERMANO	OTRO NO FAMILIAR
ACTIVIDAD	F	%	F	%	F	%	F	%	F	F
Industria	8	14,04	3	8,57	1	7,14	-	0	0	0
Comercio	13	22,81	25	71,43	6	42,86	1	2	4	1
Oficina	7	12,28	1	2,86	2	14,29	1	0	0	0
Servicios	21	36,84	1	2,86	2	14,29	-	0	2	0
Otro	8	14,04	5	14,29	3	21,43	-	1	0	0
Σ	57	100,00	35	100	14	100,00		3	6	1
Empleado	23	25,00	4	12,50	8	53,33	2	2	2	0
Independiente	65	70,65	26	81,25	7	46,67	-	1	4	1
Otro	2	2,17	2	6,25	-	0,00	-	0	0	0
Ns/Nr	2	2,17	0	0,00	-	0,00	-	0	0	0
Σ	92	100,00	32	100,00	15	100,00	1	3	6	1
Tiene otra Actividad económica	4	10,81	4	20,00	3	42,86	-	1	1	0
No tiene	33	89,19	16	80,00	4	57,14	1	0	2	0
cual	37	100,00	20	100,00	7	100,00	-	1	3	1
Papelería, Tienda, Venta minutos, Taxista, carnicero, vendedor Papelería, carpintería Comerciantes, ganadería y comercio			Venta por catálogo estilista bar comidas rápidas		Venta por catálogo minutos				Comercio Modista Agricultor	Tendero

CARACTERÍSTICAS DE LA ACTIVIDAD ECONÓMICA DE LA FAMILIA DEL ÁREA DE INFLUENCIA

CABEZA DE FAMILIA			CÓNYUGE		HIJOS		HERMANOS	OTRO
	F	%	F	%	F	%	F	F
Industria	2	6,06	1	9,09	3	33,33		
Comercio	10	30,30	5	45,45	2	22,22		2
Oficina	3	9,09	2	18,18	2	22,22		
Servicios	16	48,48	3	27,27	1	11,11		



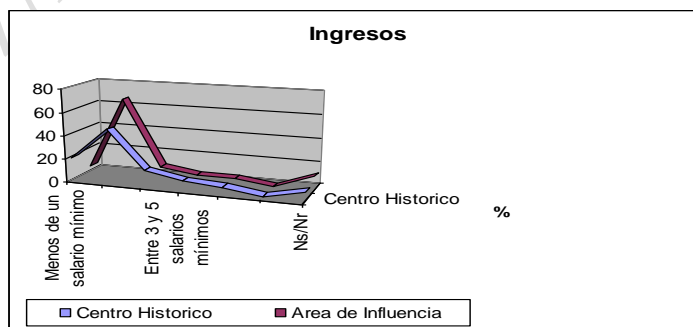
Nit. 890480643-3

CABEZA DE FAMILIA			CÓNYUGE		HIJOS		HERMANOS	OTRO
Otro	2	6,06		0,00	1	11,11	1	
Σ	33	100,00	11	100,00	9	100,00	1	2
Empleado	11	33,33	5	45,45	3	33,33		
Independiente	20	60,61	6	54,55	6	66,67		2
Otro	1	3,03		0,00		0,00		
Ns/Nr	1	3,03		0,00		0,00		
Σ	33	100,00	11	100,00	9	100,00	0	2
Tiene otra Actividad económica	7	21,21	3	27,27	4	44,44		
No tiene	26	78,79	8	72,73	5	55,56		2
Cual	33	100,00	11	100,00	9	100,00		
Compra y vende chancas artesanías vendedor de fritos Ing. Agrónomo negociante vendedora tenderos			Modistería videojuegos granjería		Joyeros Transcripciones			

INGRESOS DE LOS RESIDENTES

INGRESOS	CENTRO HISTÓRICO		ÁREA DE INFLUENCIA	
	F	%	F	%
Menos de un salario mínimo	23	19,17	1	4,17
Entre 1 y 2 salarios mínimos	56	46,67	16	66,67
Entre 2 y 3 salarios mínimos	16	13,33	2	8,33
Entre 3 y 5 salarios mínimos	9	7,50	1	4,17
Entre 5 y 10 salarios mínimos	6	5,00	1	4,17
Entre 10 y 20 salarios mínimos	1	0,83	0	0,00
Ns/Nr	9	7,50	3	12,50
TOTAL	120	100,00	24	100,00

INGRESOS DE LOS RESIDENTES





Nit. 890480643-3

¿HAY EN ESTE INMUEBLE ALGUNA ACTIVIDAD ECONÓMICA?

	CENTRO HISTÓRICO		ÁREA DE INFLUENCIA	
	F	%	F	%
No	62	48,82	23	65,71
Si	65	51,18	12	34,29
TOTAL	127	100,00	35	100,00

DESARROLLAN OTRA ACTIVIDAD ECONÓMICA

ACTIVIDAD ECONÓMICA	CENTRO HISTÓRICO		ÁREA DE INFLUENCIA		PREDIOS MIXTOS	
	FRECUENCIA	%	FRECUENCIA	%	FRECUENCIA	%
Si	5	5,31	2	11,11	13,00	20,00
No	86	91,49	16	88,89	52,00	80,00
No responde	3	3,19	-	-	-	-
TOTAL	94	100,00	18	100,00	65,00	100,00

TIENE OTRA ACTIVIDAD ECONÓMICA

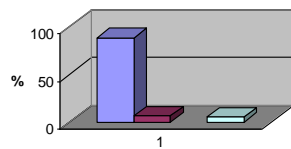
ACTIVIDAD	SÓLO ACTIVIDAD ECONÓMICA				PREDIOS MIXTOS			
	CENTRO HISTÓRICO		ÁREA DE INFLUENCIA		CENTRO HISTÓRICO		ÁREA DE INFLUENCIA	
	F	%	F	%	F	%	F	%
Línea de pesca	1	20						
Abogado	1	20						
Parqueadero	1	20						
venta de formularios	1	20						
Flores					1	7.69		
Belleza					1	7.69		
Lotería					1	7.69		
pollo congelado					1	7.69		
Videojuegos					1	7.69		
chicha colonial					1	7.69		
Granjerías					1	7.69	1	100
Minutos	1	20			6	46.15		
Calzado			1	50				
Venta de licor			1	50				
TOTAL	5	100	2	100	13	100		



PROCEDENCIA DE LA CLIENTELA

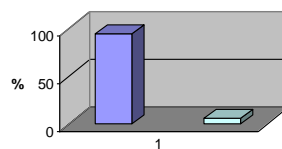
SOLO ACTIVIDAD ECONÓMICA

Procedencia de la Clientela. Centro Histórico



local	88,29787234
nacional	6,382978723
internacional	
no sabe	5,319148936

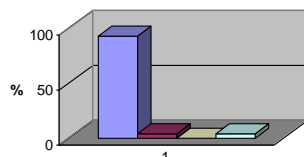
Procedencia de la Clientela. Area de Influencia



local	94,44444444
nacional	
internacional	
no sabe	5,555555556

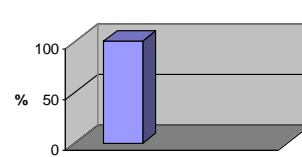
PREDIOS MIXTOS

Procedencia de la Clientela. Uso Mixto Centro Histórico



local	92,15686275
nacional	3,921568627
internacional	0
no sabe	3,921568627

Procedencia de la Clientela. Uso Mixto Area de Influencia.



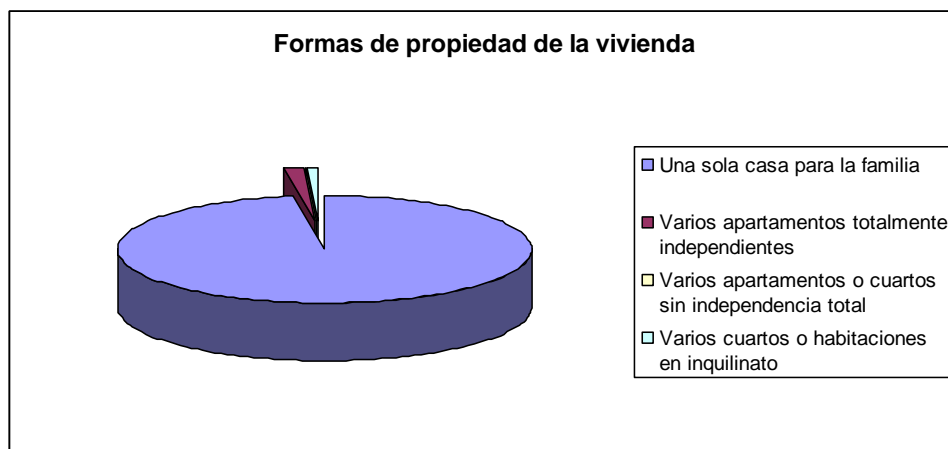
local	100
nacional	
internacional	
no sabe	

EN ESTE INMUEBLE LA VIVIENDA ES

CLASE	CENTRO HISTÓRICO		ÁREA DE INFLUENCIA	
	F	%	F	%
Una sola casa para la familia	116	95,87	35	100,00
Varios apartamentos totalmente independientes	2	1,65	-	0,00
Varios apartamentos o cuartos sin independencia total	-	0,00	-	0,00
Varios cuartos o habitaciones en inquilinato	1	0,83	-	0,00
Otra	2	1,65	-	0,00
TOTAL	121	100,00	35	100,00



EN ESTE INMUEBLE LA VIVIENDA ES



FORMAS DE PROPIEDAD DE LA VIVIENDA

	CENTRO HISTÓRICO		ÁREA DE INFLUENCIA	
	F	%	F	%
Propia y totalmente paga	81	66,94	20	57,10
Propia y con crédito	2	1,65	0	0,00
Alquilada	34	28,10	14	40,00
Prestada	3	2,48	0	0,00
En posesión	0	0,00	0	0,00
Otra	1	0,83	1	2,86
TOTAL	121	100,00	35	100,00

¿CUÁNTAS HABITACIONES PARA DORMIR HAY EN ESTE INMUEBLE?

Nº DE HABITACIONES	CENTRO HISTÓRICO		AREA DE INFLUENCIA	
	F	%	F	%
1	13	10,83	1	1,54
2	23	19,17	9	13,85
3	41	34,17	27	41,54
4	19	15,83	13	20,00
5	8	6,67	4	6,15
6	3	2,50	2	3,08
Ns/Nr	13	10,83	9	13,85
TOTAL	120	100,00	65	100,00



PARTICIPADO EN ALGUNA ACTIVIDAD COLECTIVA

PARTICIPACIÓN EN ALGUNA ACTIVIDAD COLECTIVA				
	F	%	<i>Campaña de aseo, jornadas de aseo, limpieza, limpieza del bosque, limpieza de cunetas, limpieza del parque, arreglo de calles</i> <i>Semana Santa, donación bancas para la Iglesia de San Agustín rifas</i>	Grupo oración grupos cívicos proteger árboles pintando los árboles rellenos de huecos en la esquina mantenimiento Academia Historia Municipal reuniones
Si	15	11,19		
No	118	88,06		
Ns/Nr	1	0,75		
TOTAL	134	100,00		

¿HAN USTEDES REALIZADO ALGÚN RECLAMO O EXIGENCIA A LAS AUTORIDADES POR PROBLEMAS EN EL CENTRO HISTÓRICO?

RECLAMO	F	%
Si	22	17,89
No	98	79,67
Ns/Nr	3	2,44
TOTAL	123	100,00

CON QUÉ FRECUENCIA CONVERSAN CON VECINOS

FRECUENCIA	F	%
Diariamente	85	69,11
Una vez a la semana	9	7,32
Una o dos veces al mes	7	5,69
Casi nunca	21	17,07
Ns/Nr	1	0,81
TOTAL	123	100,00

HACEN PARTE DE ALGÚN GRUPO U ORGANIZACIÓN DE MOMPOX

	F	%
Si	12	9,76
No	111	90,24
TOTAL	123	100,00



Nit. 890480643-3

PARTICIPA EN ACTIVIDADES TRADICIONALES DE MOMPOX

	F	%
Si	36	30,25
No	79	66,39
Ns/Nr	4	3,36
TOTAL	119	100,00

A SU MODO DE VER, EN MOMPOX UNO PUEDE CONFIAR

FRECUENCIA	F	%	RAZONES
Siempre	63	51,64	Buenas costumbres, amistad, buenos vecinos, costumbres, confianza mutua, se conocen años atrás, por la paz y tranquilidad, Solidaridad, tradición que nos han enseñado nuestros padres, Cercanía, personas honradas y honestas, sinceridad y honestidad, no tienen malas costumbres, se sirven mutuamente, los años de convivencia y de trato, no se, conocido de toda la vida, Son buenos vecinos, se conocen y se sabe que son personas de bien, por el trato y la expresión, las relaciones, se comunican y comparten diariamente, son buena gente, son respetuosos buena relación con los vecinos, excelentes personas, serios y respetuosos, familiaridad entre todos, honestos y buenos.
A veces	38	31,15	No son los mismos inquilinos, amistad y comunicación, chismosos y entrometidos, porque los conoce, falta de gobernabilidad, a veces tenemos buenos vecinos, la gente es muy chismosa, conocido de toda la vida, no faltan los problemas, pueblo tranquilo, actitudes y gestos, gestos y atrevimiento, desconfianza y seriedad, por el carácter de la gente, envidia y orgullo, desconfianza e inseguridad, sinceridad e hipocresía, desconfianza.
Pocas veces	10	8,20	A veces no son sinceros, poca confianza, falta de confianza, chismoso y mal hablado.
Nunca	11	9,02	No confía en nadie, chismosos, inseguridad, desconfianza, malos hábitos, son egoístas y poco compañeros.
TOTAL	122	100,00	

¿DE DONDE VIENE USTED?

PAÍS	CIUDAD	F	Σ	%	DEPTO	CIUDAD	F	Σ	%
		-	-	0,00	Antioquia	Medellín	5	5	6,76
Alemania	Berlín	1	-	0,00	Atlántico	B/quilla	11	11	14,86
	Darmsdadt	1	2	18,18	Bolívar	Cartagena	7	-	0,00
Argentina	Quilme	1	1	9,09		Candelaria	1	-	0,00
Bélgica	Heusden-Zolder	1	1	9,09		Cicuco	2	-	0,00
Bolivia	La Paz	2	2	18,18				-	0,00
Ecuador	Iquitos	1	1	9,09		La Loma	1	-	0,00
		-	-	0,00		Pijiño	1	-	0,00
España	Madrid	1	1	9,09		Riconada	1	-	0,00
Estados unidos	Georgia	1	-	0,00		San Fernando	2	-	0,00
	Miami	1	2	18,18		Santa Rosa	2	17	22,97
Holanda		1	1	9,09	Caldas	Manizales	1	1	1,35
		-	-	0,00	Cesar	Astrea	1	1	1,35
		-	-	0,00	Córdoba	Montería	1	1	1,35
		-	-	0,00	C/marca	Bogotá	6	6	8,11
		-	-	0,00	Magdalena	Angostura	1	-	0,00
		-	-	0,00		Palomar	2	-	0,00



Nit. 890480643-3

PAÍS	CIUDAD	F	Σ	%	DEPTO	CIUDAD	F	Σ	%
		-	-	0,00		San Cenón	1	-	0,00
		-	-	0,00		San Sebastián	1	-	0,00
		-	-	0,00		Santa Marta	6	-	0,00
		-	-	0,00		Santa Teresa	1	13	17,57
		-	-	0,00	Norte Santander	Ocaña	1	1	1,35
		-	-	0,00	Quindío	Armenia	1	1	1,35
		-	-	0,00	Risaralda	Pereira	2	2	2,70
		-	-	0,00	Santander	Bucaramanga	3	3	4,05
		-	-	0,00	Sucre	Sincelejo	6	6	8,11
		-	-	0,00	Valle	Cali	4	4	5,41
		-	-	0,00	Otro	Guataca sur	1		0,00
		-	-	0,00		Tierra firme	2	3	2,70
Total		-	9	10,70				75	6,76
No responde		19	19	0,00				-	89,3
TOTAL		-	103	0,00				-	0,00

RAZÓN DE VISITA

RAZÓN DE VISITA	F	%
Trabaja aquí	17	16,35
Está de visita	58	55,77
Va a hacer alguna diligencia	20	19,23
Vino a algún espectáculo cultural	0	0,00
Vino a misa	1	0,96
Otro	7	6,73
No responde	1	0,96
TOTAL	104	100,00

RAZÓN DE VISITA





Nit. 890480643-3

ES LA PRIMERA VEZ QUE VIENE A MOMPOX?

	F	%
Si	33	37,93
No	54	62,07
TOTAL	87	100,00

¿CUÁNTAS VECES HA VENIDO INCLUYENDO ESTA?

Nº VECES	F	%
De 1 a 5	31	63,27
De 6 a 10	6	12,24
De 11 a 30	7	14,29
Más de 30	5	10,20
TOTAL	49	100,00

¿POR QUÉ ESCOGIÓ MOMPOX PARA SU VISITA?

¿POR QUE MOMPOX COMO DESTINO?	1 ELECCIÓN		2 ELECCIÓN	
	F	%	F	%
Le interesa la arquitectura	24	23,30	3	2,91
Para visitar las iglesias	3	2,91	6	5,83
Tiene algún interés en la ciénaga	0	0,00	1	0,97
Tiene algún interés en el río	0	0,00	1	0,97
Es músico, compositor, bailarín	1	0,97	0	0,00
Por las mecedoras	0	0,00	1	0,97
Para comprar filigrana o artesanías	5	4,85	13	12,62
Tiene negocios en la región	6	5,83	2	1,94
Por los dulces, el queso de capas	1	0,98	2	1,94
O los limoncitos				
Por investigación, historia	3	2,91	3	2,91
Recreación y descanso	9	8,74	17	16,50
Visita a familiares y amigos	17	16,50	8	7,77
Otro ¿cuál?	8	7,77	3	2,91
No responde	26	25,24	43	41,75
TOTAL	103	100	103	100

OTRAS RAZONES PARA VISITAR MOMPOX

RAZÓN	F	%
Trabajo	3	27,27
Diligencias	2	18,18
Historia	1	9,09
pago de facturas	1	9,09



Nit. 890480643-3

Médico	1	9,09
conocer todo MOMPOX	1	9,09
vende productos	1	9,09
No responde	1	9,09
TOTAL	11	100,00

RAZÓN PARA VISITAR EL CENTRO

RAZÓN	F	%
Le gusta	42	40,38
Obligación o necesidad	32	30,77
Otra ¿cuál?	26	25,00
No responde	4	3,85
TOTAL	104	100,00

OTRAS RAZONES PARA VISITAR EL CENTRO HISTÓRICO

RAZÓN	F	%
Trabajo	1	3,84
Conocer	10	38,46
Turismo	5	19,23
Arquitectura	1	3,85
Distraerse	2	7,69
Comercio	1	3,85
Comprar	3	11,54
Negocios	1	3,85
Diligencias	2	7,69
TOTAL	26	100,00

¿CON QUE FRECUENCIA VIENE AL CENTRO?

FRECUENCIA CON QUE VISITA EN CENTRO	F	%
Todos los días	63	60,58
Una vez por semana	9	8,65
Una vez por mes	4	3,85
Ocasional	19	18,27
No responde	9	8,65
TOTAL	104	100



Nit. 890480643-3

ACTIVIDADES QUE REALIZA EN EL CENTRO

ACTIVIDAD	1a ELECCIÓN		2a ELECCIÓN	
	F	%	F	%
Compras	42	40,38	2	1,94
Trámites	4	3,85	11	10,68
Estudio	1	0,96	0	0,00
Trabajo	2	1,92	6	5,83
Actividades culturales	8	7,69	2	1,94
Turismo	30	28,85	13	12,62
Actividades lúdicas	1	0,96	0	0,00
Ventas	2	1,92	1	0,97
Negocios	3	2,88	7	6,80
Pagos	1	0,96	3	2,91
Servicios médicos	1	0,96	3	2,91
Servicios profesionales	0	0,00	0	0,00
Servicios personales	5	4,81	1	0,97
Visita a restaurantes	0	0,00	4	3,88
Otra ¿cuál?	4	3,85	2	1,94
No responde	0	0,00	48	46,60
TOTAL	104	100,00	103	100,00

OTRAS ACTIVIDADES

RAZÓN	F	%
Investigar	1	16,67
Diligencias	1	16,67
Rumbeo	1	16,67
Pasear	1	16,67
Caminar	1	16,67
Tomar fotos	1	16,67
TOTAL	6	100,00

QUE COSAS COMPRA EN EL CENTRO

COMPRAS	1 ELECCIÓN		2 ELECCIÓN	
	F	%	F	%
Ropa o zapatos	22	21,36	1	0,97
Comida no preparada	17	16,50	18	17,48
libros o música	0	0,00	1	0,97
Artesanías o souvenirs	20	19,42	5	4,85
Licores	3	2,91	0	0,00
Electrodomésticos	0	0,00	2	1,94
Insumos industriales	0	0,00	5	4,85
Eléctricos	0	0,00	0	0,00



Nit. 890480643-3

COMPRAS	1 ELECCIÓN		2 ELECCIÓN	
	F	%	F	%
Materiales de construcción	0	0,00	1	0,97
Otros	12	11,65	6	5,83
No responde	29	28,16	64	62,14
TOTAL	103	100,00	103	100,00

OTROS

ARTÍCULO	F	%
Comida preparada	8	44,5
Alimentos	4	22,2
Artículos de aseo	1	5,6
Peluquería	1	5,6
Nada	2	11,1
Adornos	1	5,6
Visitas	1	5,6
TOTAL	18	100

SIEMPRE HAN VIVIDO EN EL CENTRO HISTÓRICO O SU ÁREA DE INFLUENCIA

	RESIDENTES			
	CENTRO HISTÓRICO		ÁREA DE INFLUENCIA	
VIVENCIA	122	73,49	F	%
Si	41	24,70	36	62,07
No	3	1,81	22	37,93
TOTAL	166	100,00	58	100,00

TIEMPO EN EL INMUEBLE

RESIDENTES EN SU VIVIENDA			SITIO DE LA ACTIVIDAD ECONÓMICA	
	F	%	F	%
Menos de 1 año	9	4,95	18	16,07
Entre 1 y 5 años	44	24,18	67	59,82
Entre 6 y 10 años	32	17,58	12	10,71
Entre 11 y 15 años	8	4,40	5	4,46
Entre 16 y 20 años	15	8,24	4	3,57
Entre 20 y 29	16	8,79	2	1,79
Entre 30 y 39	23	12,64	1	0,89
Más de 40	35	19,23	3	2,68
TOTAL	182	100,00	112	100,00

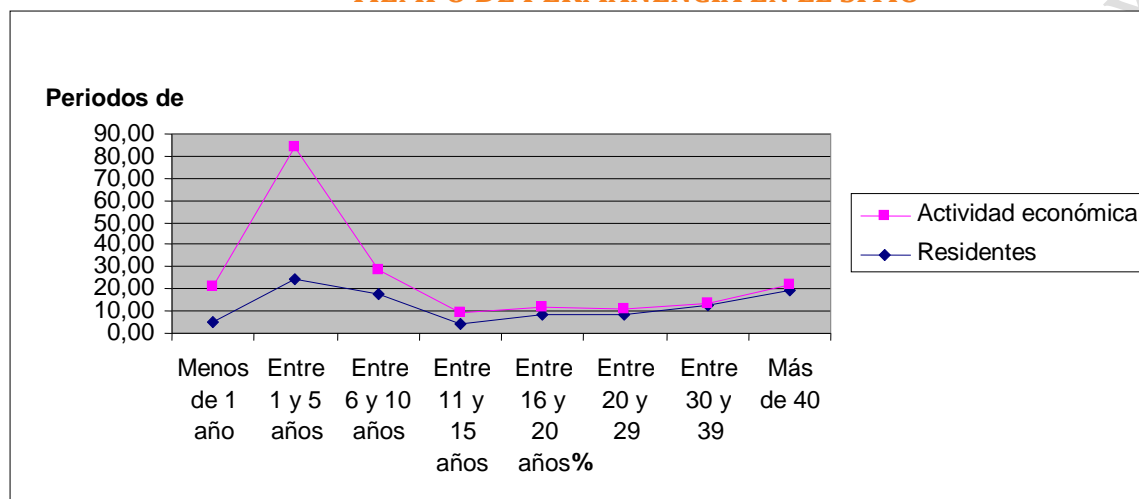


Nit. 890480643-3

SU VIVIENDA O LOCAL QUEDA EN EL CENTRO HISTÓRICO?

COMERCIO INFORMAL		
	F	%
Si	7	17,50
No	33	82,50
TOTAL	40	100,00

TIEMPO DE PERMANENCIA EN EL SITIO



SABÍA QUE ESTE INMUEBLE HACE PARTE DEL CENTRO HISTÓRICO?

	RESIDENTES		COMERCIANTES FORMALES	
	F	%	F	%
Si	99	59,64	68	72,34
No	64	38,55	17	18,09
No responde	3	1,81	9	9,58
TOTAL	166	100,00	94	100,00

PORQUÉ LES GUSTA, LES INCOMODA O LES ES INDIFERENTE QUE SU VIVIENDA ESTÉ EN EL CENTRO HISTÓRICO

	RESIDENTES	COMERCIANTES
Le gusta	Por lo central; porque la vivienda es amplia y cómoda; porque aquí vivieron mis padres	Por que hay más comercio, el centro es más acogedor; afluencia de comercio; atrayente para el turismo.
	Novedoso, por la panorámica, por el sector, por los visitantes que llegan, porque es mi tierra,	Buen sitio; buena ubicación; buenas ventas Central; comercial; concurrencia de clientes.



Nit. 890480643-3

	RESIDENTES	COMERCIANTES
	<p>Por posibles proyectos, me identifico con él, por lo histórico, por lo turístico por las fiestas patronales, es una garantía para el pueblo, soy feliz aquí, por el tipo de construcción, todo lo bueno está aquí, todo queda cerca, trabajo aquí mismo, porque es colonial, por la frescura de las casas, por el comercio, es cómodo, estoy contenta aquí, está en el centro, estar en un sitio histórico, la estructura de la casa, la gente, la historia, porque la casa fue hecha con mucho esfuerzo, por ser propio porque aquí nacimos, porque si me gusta; es cómoda; es concurrida por los visitantes; las construcciones son bonitas; por el ambiente; es agradable; es colonial; es chévere la zona; es propio; es rico vivir acá; es un orgullo; por lo amplio y fresco</p> <p>Por la tranquilidad; la ubicación; es un sector muy seguro; por el Vecindario; es calmado, lo han tratado bien; vecindad cordial; visitas turísticas</p>	<p>es conocida nacionalmente es conocido, llegan hasta aca es chévere es lindo; es mas visitada; es un patrimonio; hay mas movimiento; le encanta; le fascina la orilla del río; Seguridad; tranquilidad y pacificidad; siempre he vivido aquí; se vende bien.</p> <p>orgullo colonial; por el espacio; por el respeto; por el sector; por la ubicación; oportunidad económica; por lo turístico, normalmente hay transeúntes.</p>
Le incomoda	<p>hay muchas normas; quisiera hacer mejoras y no puede; el ruido de un colegio cercano; se están formando pandillitas; los servicios son caros; el tráfico vehicular pesado; por los gastos del estrato tres; hay limitaciones; los kioscos y el ruido; por el alcantarillado; por las calles llenas de agua sucia; no le agrada;</p>	<p>todo se incrementa; no tiene nada de histórico; por lo caro, los servicios son muy caros, no hay beneficio alguno; no puede colocar avisos visibles en la calle; los techos gotean; casas en mal estado;</p>
Le es indiferente	<p>Ha vivido toda la vida acá, no se ven ventajas ni desventajas, no cambia nada; no hay beneficios; no le da importancia; por el abandono, no le interesa; le da igual</p>	<p>Costumbre; no le interesa; no ve relevancia</p>

LO QUE MÁS LE GUSTA DEL INMUEBLE DONDE VIVEN O TRABAJAN

	RESIDENTES				COMERCIANTES	
	CENTRO HISTÓRICO		ÁREA DE INFLUENCIA			
	F	%	F	%	F	%
La fachada	17	11,82	5	8,62	12	12,77
Los espacios interiores	36	25,50	14	24,14	19	20,22
Nada en especial	9	6,40	7	12,07	48	51,06
La ubicación	82	40,00	22	37,93	2	2,13
Otro	22	16,40	10	17,24	8	8,51
Cual	El recuerdo, es fresca, la casa, tranquilidad, Los arcos de las casas,				58	100
TOTAL	110	100,00	58	100,00	5	5,32



Nit. 890480643-3

				94	100,00
--	--	--	--	----	--------

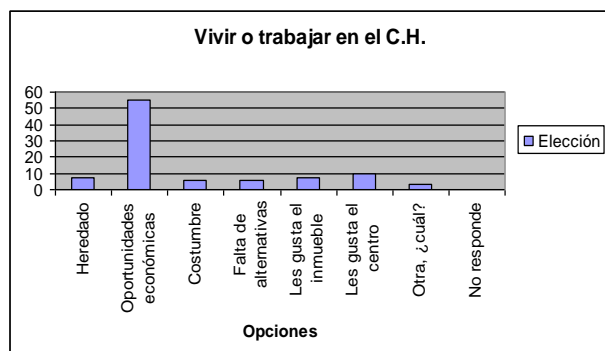
RAZONES POR LAS QUE VIVEN O TRABAJAN EN EL CENTRO

RAZONES	RESIDENTES				COMERCIANTES			
	1 ELECCIÓN		2 ELECCIÓN		1 ELECCIÓN		2 ELECCIÓN	
	F	%	F	%	F	%	F	%
Heredado	65	29,82	4	3,81	7	7,45	-	0,00
Oportunidades económicas	61	27,98	10	9,52	55	58,51	8	8,51
Les gusta el centro	10	4,59	26	24,76	10	10,64	12	12,77
Les gusta el inmueble	11	5,05	7	6,67	7	7,45	13	13,83
Costumbre	38	17,43	22	20,95	6	6,38	5	5,32
Falta de alternativas	19	8,72	28	26,67	6	6,38	12	12,77
Otra,	14	6,42	8	7,62	3	3,19	-	0,00
¿Cuál?	Compra, la ubicación, vive en el centro, falta de ingresos, invierno, no tiene donde ir, seguridad, gusto, tranquilidad, educación niñas.		Estudio, trabajo, propiedad, inundaciones, por ser este lugar, traslado del esposo, cuestiones económicas, compraron aquí la casa.		La calidad de vida, la afluencia de gente			
TOTAL	218	100,00	105	100,00	94	100,00	94	100,00

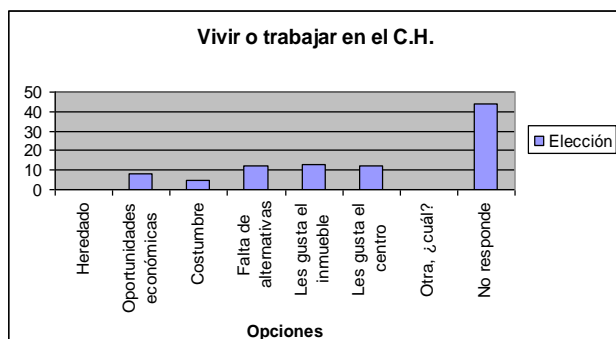
RAZONES POR LA QUE VIVEN O TRABAJAN EN EL CENTRO



PRIMERA RAZÓN - COMERCIANTES



SEGUNDA RAZÓN - COMERCIANTES



RAZONES POR LAS QUE TRABAJAN EN EL CENTRO LOS COMERCIANTES INFORMALES

1 RAZÓN			2 RAZÓN		
	F	%		F	%
Movimiento de clientes; posibilidad de mayores ventas; Hay clientes; mas ambiente; Está el sector bancario Comercial; movimiento de personas; por el comercio; antes el centro era el comercio	14	42,42	Movimiento comercial hay clientela	3	30,00
Donde se vende la butifarra; aquí es donde se vende; mejor ubicación	3	9,09	Más adecuado el sitio	3	30,00
oportunidad económica	3	9,09	Estar en el centro;	2	20,00
más fácil llegar a trabajar	1	3,03	Ingresos para la casa	1	10,00
Tiene en frente de la casa	1	3,03	Educar a mis hijos	1	10,00
Falta de oportunidades	1	3,03			
Factor económico	1	3,03			
No hay mas lugar; falta de trabajo; Falta de dinero; Subsistir; manera de obtener dinero; rebusque; no hay otra forma	9	27,27			
TOTAL	33	100,00		10	100,00

PIENSAN SEGUIR VIVIENDO EN EL CENTRO HISTÓRICO

	RESIDENTES				COMERCIANTES	
	CENTRO HISTÓRICO		ÁREA DE INFLUENCIA			
	F	%	F	%	F	%
Si	150	90,00	47	81,03	69	73,40
No	10	5,45	4	6,90	7	7,45
No responde	6	4,55	7	12,07	18	19,15
TOTAL	110	100.00	58	100.00	94	100.00



Nit. 890480643-3

¿USTED VIVIRÍA EN EL CENTRO DE LA CIUDAD?

	USUARIOS Y VISITANTES			COMERCIANTES INFORMALES	
	F	%		F	%
Si	35	33,33	Le gustan las casas son frescas	15	37,50
			Se vive en paz		
			visitado		
			todo sería más cerca		
			por lo pasivo		
			tranquilidad		
No	15	13,73	Muy caro	25	62,50
Ns/Nr	54	52,94			
TOTAL	102	100,00		40	100,00

LUGARES DEL CENTRO HISTÓRICO QUE HA VISITADO

USUARIOS, VISITANTES Y TURISTAS					
		HAY	%	LO VISITA	%
Museo	Si	31	29,40	53	51,00
	No	73	70,60	51	49,00
Bibliotecas	Si	8	7,84	15	14,70
	No	96	92,16	89	85,29
Iglesias	Si	46	44,12	75	72,55
	No	58	55,88	29	27,45
Sitios históricos	Si	17	16,67	39	38,24
	No	87	83,33	65	61,77
Almacenes	Si	17	15,69	35	33,33
	No	87	84,31	69	66,67
Centros educativos	Si	14	13,73	25	24,51
	No	90	86,28	79	75,49
Teatros	Si	1	0,98	4	3,92
	No	101	99,02	98	96,08
Salas de cine	Si	-	0,00	2	1,96
	No	102	100,00	100	98,04
Bares y cantinas	Si	6	5,88	14	13,73
	No	96	94,12	88	86,28
Casino	Si	1	0,98	1	0,98
	No	101	99,02	101	99,02
Burdeles	Si	-	0,00	0	0,00
	No	102	100,00	102	102,00
Calles	Si	36	35,29	66	64,71
	No	66	64,71	36	35,29
Servicios de salud	Si	11	10,78	20	19,61
	No	91	89,22	82	80,40
Entidades públicas	Si	13	12,75	17	16,70
	No	89	87,30	85	83,30
Entidades bancarias	Si	18	17,65	30	29,40
	No	84	82,35	72	70,60
Parques	Si	45	44,12	76	74,51
	No	57	55,88	26	25,49



Nit. 890480643-3

USUARIOS, VISITANTES Y TURISTAS					
		HAY	%	LO VISITA	%
Otro:	Si	5	4,90	-	0,00
Restaurantes	3	60	0,00	-	0,00
Taller de orfebrería	1	20	0,00	-	0,00
Mercado viejo	1	20	0,00	-	0,00

ACTIVIDADES QUE REALIZAN LOS HABITANTES EN EL CENTRO HISTÓRICO

ACTIVIDADES	1 ELECCIÓN	PORCENTAJE	2 ELECCIÓN	PORCENTAJE
Caminar	94	42,34	5	2,46
Hacer deporte	8	3,60	4	1,97
Conversar	25	11,26	47	23,15
Divertirse	28	12,61	33	16,26
Participar en actividades colectivas	14	6,31	16	7,88
Nada en especial	3	1,35	0	0,00
Otra	46	20,72	24	11,82
Cual	Trabajo, diligencias, observar el panorama, rezar, visitar muertos, cobrar, eventos, estudiar, Internet por información, hacer consignaciones, visitas, estudiar, pescar, pagar			
TOTAL	222	100,00	203	100,00

OPINIÓN DE LOS TURISTAS SOBRE ESPACIOS PARA CAMINAR

HAY ESPACIOS SUFICIENTES	F	%
Si	77	75,49
No	22	21,57
No responde	3	2,94
TOTAL	102	100,00

DOS COSAS QUE MÁS LE AGRADAN DEL CENTRO HISTÓRICO – RESIDENTES Y COMERCIANTES

	RESIDENTES								COMERCIANTES			
	CENTRO HISTÓRICO				AREA DE INFLUENCIA							
	1 ELECCIÓN		2 ELECCIÓN		1 ELECCIÓN		2 ELECCIÓN		1 ELECCIÓN		2 ELECCIÓN	
	F	%	F	%	F	%	F	%	F	%	F	%
arquitectura de las casas	85	50,00	17	9,1	85	50,00	17	9,10	55	58,50	10	10,6
Arquitectura religiosa	32	19,09	59	34,55	32	19,09	59	34,55	10	10,60	33	35,10
Calles y parques	8	3,64	17	10	8	3,64	17	10,00	2	2,20	9	9,60
Vida cultural	8	5,46	11	7,27	8	5,46	11	7,27	7	7,50	9	9,60
La gente	18	10,91	28	17,27	18	10,91	28	17,27	10	10,60	12	12,80
Otra	10	7,271	4	1,80	10	7,271	4	1,80	4	4,30	2	2,20
Nada en especial	4	2,7	0	0	4	2,70	0	0,00	6	6,40	0	0,00
No responde	1	0,9	30	20	1	0,90	30	20,00	-	0,00	19	20,20
TOTAL	110	100,00	110	100,00	110	100,00	110	100,00	94	100,00	94	100,00
Otra:	La ciudad, por vivir aquí, tranquilidad, convivencia. Ambiente, comercio.				Diversión, casa cultura, tranquilidad. Discoteca, seguridad							



DOS COSAS QUE MÁS LE DISGUSTAN DEL CENTRO HISTÓRICO - RESIDENTES Y COMERCIANTES

RAZONES	RESIDENTES				COMERCIANTES			
	1 RAZÓN		2 RAZÓN		1 RAZÓN		2 RAZÓN	
	F	%	F	%	F	%	F	%
Desaseo	63	27,40	62	31,00	38	40,43	17	18,10
Alcantarillado	97	41,50	58	29,00	29	30,85	27	28,70
Desinterés ciudadano	14	6,10	21	10,50	3	3,19	10	10,60
Corrupción de funcionarios	26	13,40	21	10,50	11	11,70	11	11,70
Falta de oportunidades	9	4,30	18	9,00	4	4,26	10	10,60
Otra	13	7,30	20	10,00	9	9,58	7	7,40
	Tráfico malo, no hay transporte, conductores de motos, estado de la pavimentación, el agua potable es mala, malas vías, servicios caros, desorden de tránsito, cableado eléctrico. Ruido, calles, la zona, los servicios públicos, nada, todas, las calles solas, administración, no hay recreación, calles				El calor y los moscos; pavimento deterioro de andenes; las calles son solas en la noche; las motos; no atienden bien a los turistas; huecos en la calles; falta de recreación; no se puede abrir las puertas del local; calles sin pavimentar, falta de información, no hay centro comercial.			
TOTAL	222	100,00	200	100,00	94	100,00	94	100,00

DOS COSAS QUE MÁS LE AGRADAN DEL CENTRO HISTÓRICO – USUARIOS Y COMERCIO INFORMAL

	USUARIOS Y VISITANTES				COMERCIANTES INFORMALES			
	1 ELECCIÓN		2 ELECCIÓN		1 ELECCIÓN		2 ELECCIÓN	
	F	%	F	%	F	%	F	%
Arquitectura de las casas	67	65,7	17	16,67	5	12,50	1	2,50
Arquitectura religiosa	13	12,7	47	46,08	3	7,50	7	17,50
Calles y parques	10	9,8	17	16,67	10	25,00	5	12,50
Vida cultural	3	2,9	7	6,86		0,00	-	0,00
Gente	6	5,9	8	7,84	8	20,00	1	2,50
Otra	0	0	2	1,96	14	35,00	26	65,00
Cual	Tranquilidad; vista al río				Albarrada; el ambiente; tranquilidad;		El bosque Santander; el Cementerio; el ambiente; tranquilidad; los monumentos; orilla del río; la zona comercial	
TOTAL	102	100,00	102	100,00	40	100,00	40	100,00



Nit. 890480643-3

DOS COSAS QUE MÁS LE DISGUSTAN DEL CENTRO HISTÓRICO - USUARIOS Y VISITANTES

	1 ELECCIÓN		2 ELECCIÓN	
	F	%	F	%
Desaseo	54	52,94	11	10,78
Alcantarillado	15	14,70	18	17,65
Desinterés ciudadano	5	4,90	16	15,67
Corrupción de funcionarios	7	6,86	5	4,90
Ventas ambulantes	3	2,94	10	9,80
Restaurantes y bares	1	0,98	0	0,00
Aglomeraciones de gente	1	0,98	2	1,96
Falta de oportunidades	1	0,98	5	4,90
Otra	15	14,71	5	4,90
¿Cuál?	Agua; ve las casas históricas en abandono; debería haber semáforos en los sitios más transitados; las motos; calles y mucho tráfico; los sitios de interés turístico están cerrados; pavimento; en los hoteles deben dar guías turísticas para conocer la ciudad			
TOTAL	102	100,00	102	100,00

DOS COSAS QUE MÁS LE DISGUSTAN DEL CENTRO HISTÓRICO - COMERCIO INFORMAL

	1 ELECCIÓN			2 ELECCIÓN	
	F	%		F	%
Alcantarillado	8	22,86	Alcantarillado	6	24,00
Pavimento	6	17,14	Pavimento	4	16,00
Basuras	5	14,29	Desaseo	4	16,00
Desaseo	4	11,43	Calles	3	12,00
Abandono de la orilla del rio	1	2,86	Administración	2	8,00
Agua	1	2,86	Aguas negras	2	8,00
Los niños que salen a vender y a pedir	1	2,86	Servicios públicos	1	4,00
Corrupción	1	2,86	Queda muy solo en horas de la tarde	1	4,00
Contaminación visual	1	2,86	Invasión de motos	1	4,00
No hay arborización	1	2,86	Compra de votos	1	4,00
Muchas motos	1	2,86		-	0,00
Locales caros	1	2,86		-	0,00
Nada	3	8,57		-	0,00
TOTAL	35	100,00	TOTAL	25	100,00



Nit. 890480643-3

LOS LUGARES MAS BELLOS DEL CENTRO HISTÓRICO

RESIDENTES	COMERCIANTES	USUARIOS	COMERCIANTES INFORMALES
Iglesia Sta Bárbara Claustro San Agustín Albarrada Bosque Santander Capilla Casa Cultura Cementerio Claustro San Carlos Hostal Doña Manuela Iglesia Iglesia San Francisco Iglesia Sto Domingo Museo Parque Bolívar Parque Santander Parque Sto Domingo Plaza Concepción Plaza Libertad Portales De La Marquesa Colegio Pinillos Concepción Mercado Murallas	Cementerio Iglesia Sta Bárbara Iglesia San Agustín Colegio Pinillos Albarrada Museo Hostal Doña Manuela Parque Bolívar Casa Cultura Plaza Concepción Iglesia Sto Domingo Bosque Santander Palacio San Carlos Plaza Sta Bárbara Portales De La Marquesa Calle Del Medio Iglesia La Concepción Iglesia San Francisco Plaza Sto Domingo Museo Del Oro Parque Santander Concepción Escuela Normal Edificaciones Patrimoniales Aeropuerto Avenida Santander Colegio Sagrado Corazón de Jesús Mercado Monumento Corazón de Jesús Murallas Orilla Del Rio Palacio Municipal Parque La Granja Parque Libertad Parque El Bosque Plazas Plazoleta Cementerio Puerto	Iglesia Sta Bárbara Cementerio Museo Hostal Doña Manuela Plaza Sto Domingo Bosque Santander Colegio Pinillos Albarrada Iglesia Concepción Plaza Bolívar Iglesia San Agustín Iglesia Inmaculada Callejón San Agustín Iglesia Sto Domingo Callejón San Agustín Murallas Calle Real Del Medio Sto Domingo Parque Bolívar Piedra Bolívar Alcaldía Plaza San Francisco Portales de la Marquesa San Francisco San Agustín Plaza La Concepción Casa Cultura Hotel La Casona Teatro Colonial Mercado Antiguo Cañones Rio Magdalena Colegio Sagrado Corazón De Jesús Discotecas San Juan De Dios Sitios Históricos	Cementerio Iglesia Sto Domingo Iglesia Sta Bárbara Iglesia San Agustín Colegio Pinillos Albarrada Museo Hostal Doña Manuela Bosque Santander

SI USTED TUVIERA QUE DEFINIR EN UNA PALABRA EL CENTRO HISTÓRICO DE MOMPOX, ¿CUÁL SERÍA ESA PALABRA?

	RESIDENTES	COMERCIANTES	COMERCIANTES INFORMALES	USUARIOS
POSITIVOS	Bonito	Atractivo	Bello	Maravilloso
	Hermoso	Bonito	Bonito	Bueno
	Lindo	Hermoso	Maravilla	Fantástico cautivador
	Bello	Lindo	Encanto	Inolvidable
	Belleza única	Bello		Fabuloso
	Chévere	Bellísimo		Chévere
	Maravilloso	Maravilloso		Perfecto
	Precioso	Precioso		Buen ambiente
	Espectacular	Espectacular ensueño		interesante
	Atractivo	Irrepetible		
	Ensueño incomparable	Acogedor		
	Perfecto			
	Acogedor	Tranquilidad	Armonía	Tranquilidad



Nit. 890480643-3

	RESIDENTES	COMERCIANTES	COMERCIANTES INFORMALES	USUARIOS
	Valioso Tranquilidad Paraíso Remanso de paz Estamos en la gloria motivación Cambio Mágico MOMPOX Patria Arraigo Seguridad Único Especial Bueno Sano Agradable Inigualable Paz Orgullo Romántico Felicidad Irrepetible Sin violencia Grandioso	Paraíso Remanso de paz Gloria Agradable Inigualable Paz Orgullo Romántico Importancia Ensueño Sueño Encanto Fantasía Interesante Estupenda Interesante Fascinante Vida Sin palabras Lo mejor del mundo Recuerdos agradables Significativo	Tranquilo Sano Inigualable Limpio Pertenencia Aprovecho (sustantivo)	Antiguo Independencia Viejo Ayuda Luz Paz Orgullo Tradición Mágico Acogedor
POSITIVOS	Tierra de dios Tierra bella Virtud Ciudad perdida Madre de dios Tierra de dios Tierra querida Recinto de paz Hogar Ciudad valerosa Zona de reposo	Ciudad de creyentes Familia Pueblo escondido	Tierra sana Valerosa Tierra de dios Patria unida	Tierra santa Heroica
	Restauración Historia Arquitectura Patrimonio Colonial Cultura Síntesis cultural reliquia Conservación creencias Arte religioso Turismo	Historia Arquitectura Patrimonio tradición Vida nueva Joya de la arquitectura Cuna de cultura MOMPOX Momposinos Legado Una hermana Cartagena	Patrimonio Cultura Museo Histórico Colonial MOMPOX	Arquitectura patrimonio Turismo
NEUTROS	Paciencia La ciudad del alcantarillado Buen dirigente doliente No lo cambian		Aceptable	Isla aislada



Nit. 890480643-3

	RESIDENTES	COMERCIANTES	COMERCIANTES INFORMALES	USUARIOS
NEGATIVOS	Tierra de olvido Intransitable Atraso Ruinas Lamentable Deterioro Sucio Descuidado Aburrido Regular Nada que admirar Pasivo Desordenada Destrucción Deterioro Inadecuado Descuidado Atención Olvido Acabado Desinteresante	Abandono Embellecer Olvido Olvido histórico Atraso Aburridor Destrucción Deterioro Descuidado	Oh dios mío Desorganizado Olvido Abandono	Decepcionante Atrasado Abandono Estancada en el tiempo desorganizado Desaseo Descuido Inodoro grande destruida

DOS ATRACTIVOS CULTURALES

ATRACTIVOS	RESIDENTES				COMERCIANTES			
	1 ELECCIÓN		2 ELECCIÓN		1 ELECCIÓN		2 ELECCIÓN	
	F	%	F	%	F	%	F	%
Tradiciones musicales	10	4,46	17	7,26	6	6,38	-	0,00
Filigrana	83	37,05	68	29,06	17	18,09	50	53,19
Mecedoras	3	1,34	29	12,39	1	1,06	-	0,00
Artesanías	10	4,46	47	20,09	-	0,00	-	0,00
Semana Santa	111	49,55	57	24,36	68	72,34	13	13,83
Gastronomía	4	1,79	8	3,42	-	0,00	-	0,00
Otra	3	1,34	0	0,00	-	0,00	-	0,00
No responde	0	0,00	8	3,42	-	0,00	-	0,00
TOTAL	224	100,00	234	100,00	94	100	94	100,00

QUIEN DEBE PROTEGER EL PATRIMONIO

	RESIDENTES		COMERCIANTES		COMERCIANTES INFORMALES		USUARIOS Y VISITANTES	
	F	%	F	%	F	%	F	%
Ministerio de Cultura	58	21,80	25	16,78	13	21,67	10	9,84
Consejo Nacional de Monumentos	14	5,26	4	2,68	3	5,00	1	0,98
UNESCO	34	12,78	22	14,77	2	3,33	2	1,96
Organizaciones sociales	6	2,26	3	2,01	1	1,67	0	0
Alcaldía	60	22,56	20	13,42	17	28,33	2	1,96
Los habitantes del CH	25	9,40	16	10,74	9	15,00	3	2,94
Todos los anteriores	69	25,94	59	39,60	15	25,00	29	28,43
TOTAL	266	100,00	149	100,00	60	100,00	102	100,00



USO DE LOS INMUEBLES

OPCIONES	RESIDENTES		COMERCIANTES		COMERCIANTES INFORMALES	
	F	%	F	%	F	%
Los dueños tienen derecho a modificar o adecuar el inmueble cómo les parezca	42	18,75	10	10,64	9	22,50
Los dueños tienen el derecho a usar y disfrutar el inmueble, pero deben respetar sus características arquitectónicas porque hacen parte del patrimonio de la ciudad.	167	74,55	74	78,72	27	67,50
Ninguna de las dos	14	6,25	9	9,58	4	10,00
No responde	1	0,45	1	1,06	0	0,00
TOTAL	224	100,00	94	100,00	40	100,00

IMPORTANCIA DEL PATRIMONIO

	RESIDENTES		COMERCIANTES		COMERCIANTES INFORMALES	
	F	%	F	%	F	%
Muy importante	155	69,51	68	72,34	32	80,00
Medianamente importante	32	14,35	14	14,89	4	10,00
Poco importante	26	11,66	10	10,64	2	5,00
Nada importante	8	3,59	2	2,13	2	5,00
No responde	2	0,90	-	0,00	-	0,00
TOTAL	223	100,00	94	100,00	40	100,00

INTERÉS EN PARTICIPAR EN ACTIVIDADES DE PROTECCIÓN DEL CENTRO HISTÓRICO

	RESIDENTES		COMERCIANTES		COMERCIANTES INFORMALES	
	F	%	F	%	F	%
Muy interesado	148	66,07	59	62,77	27	67,50
Medianamente interesado	30	13,39	17	18,09	6	15,00
Poco interesado	18	8,04	9	9,57	2	5,00
Nada interesado	14	6,25	4	4,26	2	5,00
No sabe/ no responde	14	6,25	5	5,32	3	7,50
TOTAL	224	100,00	94	100,00	40	100,00

CONOCE ALGUNA ORGANIZACIÓN QUE PROTEJA Y PROMUEVA EL PATRIMONIO

	RESIDENTES		COMERCIANTES		COMERCIANTES INFORMALES	
	F	%	F	%	F	%
No	138	63,30	74	78,7234	34	85,00
Si	76	34,86	20	21,2766	6	15,00
Ns/Nr	4	1,83	-	0,00		0,00
TOTAL	218	100,00	94	100	40	100,00
Cuales:	UNESCO, academia de historia, secretaría de turismo y ministerio de cultura, cursos del SENA, acción comunal, ASORSAN, COCET internacional, fuerte de San Anselmo, escuela taller, Junta de Patrimonio.					



CONOCIMIENTO DE LA DIRECCIÓN DE PATRIMONIO

	RESIDENTES		COMERCIANTES		COMERCIANTES INFORMALES	
	F	%	F	%	F	%
Si	74	33,04	28	29,79	5	12,50
No	146	61,82	66	70,21	34	85,00
No responde	4	2,73	-	0,00	1	2,50
TOTAL	224	100,00	94	100,00	40	100,00

SABE CUALES SON LAS ACTIVIDADES DE LA DIRECCIÓN DE PATRIMONIO

ACTIVIDADES	RESIDENTES		COMERCIANTES		COMERCIANTES INFORMALES	
	F	%	F	%	F	%
No	27	17,76	-	29,79	35	87,50
Si	54	35,53	66	70,2	5	12,50
No responde	71	46,71	-	0,00	-	0,00
TOTAL	152	100,00	94	100	40	100,00

➤ ACTIVIDAD COMERCIAL

Además de la ganadería, la agricultura, la pesca, la ebanistería, la alfarería, la herrería; el principal renglón económico es el comercio. Distribuidos entre agencia, almacenes, droguerías, depósitos, tiendas.

Cuenta con tres entidades bancarias como son la Banco Agrario, el Banco Popular y el Banco BBVA y PAC

d. Localización territorial

El 90% de las microempresas que hacen presencia en el municipio de Mompox, se suscita en el área urbana del mismo. El otro 10% se encuentra repartido entre los diferentes corregimientos que el mismo posee.

e. Grado de organización productiva

Pese a los esfuerzos de la administración municipal para organizar e impulsar el encadenamiento productivo, este no se ha podido lograr. Si bien es cierto que existen en el municipio de Mompox diversas organizaciones, con diversos objetos sociales, que podrían maximizar la efectividad de la productividad del microempresario Momposino. También es cierto que la mayoría de sus dirigentes buscan un beneficio personal y no colectivo; caso que se refleja en el estado de los trabajadores de las mismas microempresas los cuales en su



Nit. 890480643-3

mayoría no son vinculados a riesgos profesionales, y mucho menos al sistema de seguridad social.

f. Estructura de la propiedad

La ganadería, la agricultura, la pesca, la ebanistería, la alfarería, la herrería; presentan una estructura unipersonal, aunque existen vestigios de presentarse pequeñas sociedades entorno a las mismas, el renglón comercio, de acuerdo a los estudios anteriormente presentado se caracteriza por poseer un capital asociativo en un 35%. (Es importante resaltar este hecho, puesto que este tipo de negocio por lo general es unipersonal).

g. Especialización productiva

Aunque el municipio de Mompox adolece de especialización en su economía.

Vale la pena resaltar el hecho que existen comercializadores de mecedoras que mandan a laborar los brazos y balanzas en un taller específico, mientras hacen el espaldar y el fondo en otros, las sillas son talladas en talleres diferentes a los de producción.

Algunos orfebres mandan a fundir, pulir, laminar, estira a grueso de filigrana, la plata con que trabajan para minimizar los tiempos de producción.

Lo mismo ocurre con la ganadería, donde encontramos agricultores que dedican parte de sus tierras al cultivo de pasto que luego es vendido a los ganaderos.

De la anterior manera es que se realizan en el municipio de Mompox el encadenamiento productivo y “la especialización de la economía en los diferentes sectores”.

h. Existencia de redes entre empresas

En el municipio de Mompox existen pequeñas redes de cooperación entre empresas, entre ellas la cooperación dada en época de semana santa

ACTIVIDADES ECONÓMICAS EN PREDIOS MIXTOS

ACTIVIDAD	PRODUCTO	CENTRO HISTÓRICO			ÁREA DE INFLUENCIA		
		F	%	Σ	F	%	Σ
COMERCIO	Tienda de barrio	7	13.73		5	62,50	
	Frutas	2	3.92		-	0.00	
	Viveres y granos	8	15.69		-	0,00	
	Panadería, refresquería	1	1.96		-	0,00	
	Licores	2	3.92		1	12,50	
	Pollo asado	1	1.96		-	0,00	
	Restaurante comida casera	1	1.96		-	0,00	
	Ferretería	1	1.96		-	0,00	
	Tela y ropa	9	17.65		-	0,00	
	Calzado	1	1.96		-	0,00	



Nit. 890480643-3

ACTIVIDAD	PRODUCTO	CENTRO HISTÓRICO			ÁREA DE INFLUENCIA		
		F	%	Σ	F	%	Σ
	Muebles	1	1.96		-	0,00	
	Carpintería				1	12,50	
	Mecedoras	1	1.96		-	0,00	
	Electrodomésticos	1	1.96		-	0,00	
	Papelería, fotocopias	6	11.76		-	0,00	
	Variedades	1	1.96		-	0,00	
	Drogas medicinales	2	3.92		-	0,00	
	Aluminio y vidrio	1	1.96		-	0,00	
	Repuesto de moto	1	1.96		-	0,00	
	Empacadora de agua potable	1	1.96		-	0,00	
	Bar	1	1.96		-	0,00	
	Billares	1	1.96		-	0,00	
SERVICIOS	Estampados	1	1.96		-	0,00	
	Video-juegos	-	00.00		1	12,50	
TOTAL		51	100.00		8	100,00	

RECURSOS TURÍSTICOS

El legado de la historia deja en MOMPOX una serie de edificaciones y espacios públicos representativos para los ciudadanos que, más allá de sus valores arquitectónicos y urbanos (la mayoría de ellos los tiene), constituyen referentes fundamentales de su identidad. En tal sentido son edificaciones y espacios que hoy permanecen como testimonio vivo de las sociedades anteriores de MOMPOX, de sucesos históricos específicos, de personajes que hicieron parte significativa de lo que fue o de lo que hoy es la ciudad, de una forma de construir y de vivir. Todos ellos son elementos que deben ser vistos como parte del patrimonio vivo de MOMPOX.

EDIFICIOS RELIGIOSOS

Iglesia y Convento de San Francisco

Su construcción se debe a Fray Francisco de Gonzaga, quién los inició en 1580. Durante muchos años funcionó en él el convento de la orden Seráfica. En la actualidad sólo existe la iglesia pues el convento desapareció en 1920. A pesar de haber sido reparado por completo⁴⁰, parece ser que se hizo respetando la configuración anterior y renovando sólo techumbres y altares, por lo cual el templo mantiene las características espaciales y volumétricas de la colonia (Corradine 1982: pág. 104).

⁴⁰ Según relata la arquitecta Silvia Arango en el libro Historia de la Arquitectura en Colombia (1989) parece ser una de las edificaciones afectadas por el incendio de 1793. En su reconstrucción contribuyó económicamente don Pedro Martínez de Pinillos.



Nit. 890480643-3



Iglesia de San Francisco a mediados del Siglo XX y estado actual. FUENTE: Izq. Archivo Academia de Historia de MOMPOX; Der. Consultoría 2007.

Es un Bien de Interés Cultural de orden nacional en cuya declaratoria se incluyó su colección de obra mueble.

Iglesia San Juan de Dios

Su construcción, orientada por el Prior Fray Fernández Martínez, data de 1545. El altar representa uno de sus grandes valores porque combina elementos con lenguajes románicos, dóricos y corintios. La iglesia forma un conjunto arquitectónico con el hospital. Según el arquitecto Corradine, es uno de los cuatro templos que mantienen las características espaciales y volumétricas de la colonia.

Es un Bien de Interés Cultural del orden nacional en cuya declaratoria se incluyó su colección de obra mueble.





Nit. 890480643-3

Iglesia San Juan de Dios. FUENTE: Izq. Archivo Academia de Historia de MOMPOX; Der. Consultoría 2007.

Iglesia de la Inmaculada Concepción

La primera iglesia la hizo construir Pedro de Heredia en 1541 la cual, según expresa el arquitecto Corradine, debió ser pajiza como era costumbre, mientras se construía una más permanente (Corradine 1982: pág. 120). Se sabe que la iglesia Matriz de MOMPOX estaba en construcción hacia 1693 y que posiblemente hacia 1700 o 1750 estaba construida por lo menos parcialmente. Hacia 1795 (o en fecha cercana anterior a 1800) fue reconstruida o ampliada en el presbiterio y la sacristía.



Iglesia de la Concepción, grabado del estado de las obras a finales del siglo XIX. Iglesia de la Concepción a comienzos del siglo XX. FUENTE: Izq. Corradine (1982), Der. Archivo Academia de Historia de MOMPOX.

Una de sus torres se cayó en 1831 y en 1839 José Duque, gobernador de la Provincia de MOMPOX, ordenó su demolición por representar un grave peligro para la comunidad. En esa fecha se inició la construcción de la nueva iglesia Matriz, con un lenguaje y una factura




Nit. 890480643-3

diferente a la actual, según se puede corroborar con las imágenes contenidas en el libro de Mayordomía de la Fábrica Parroquial (Corradine 1982: pág. 121-123).



Iglesia de la Concepción, grabado del estado de las obras a finales del siglo XIX. Iglesia de la Concepción a comienzos del siglo XX. FUENTE: Izq. Corradine (1982), Der. <http://santacruzdeMOMPOX.spaces.live.com>

El proyecto inicial fue transformado en el proceso de ejecución de las obras, hasta convertirse en un templo con lenguaje neoclásico con dos torres de cinco cuerpos. Otra serie de transformaciones ocurrieron desde entonces hasta el estado actual de la iglesia, tales como el desmonte de la torre norte alrededor de 1916 debido a fallas técnicas, el cambio del frontón curvo que tenía hacia principios del siglo XX por el actual, el cambio en la concepción inicial de la torre, algunos cambios internos, entre otros (Corradine 1982: pág. 120). Su estructura actual data de principios de la tercera década del siglo XX. Hacen parte del conjunto la casa cural y los portales de la concepción.





Nit. 890480643-3

Iglesia de la concepción estado actual. FUENTE: Consultoría 2007.

Iglesia de Santa Bárbara

Está ubicada en La Albarrada de San Anselmo. Su construcción se inició en el siglo XVI y en 1613 quedó edificado el templo y su capilla llamada Ecce Homo, con una arquitectura mezcla de diferentes lenguajes y fuera de cualquier Canon ordenador. Según notas de Pedro Salzedo del Villar citadas por Corradine (1982: pág. 114), la torre data de 1794, y fue financiada en gran parte por Pedro Martínez de Pinillos luego del incendio de 1793 (Arango 1989: pág. 84), sin embargo el templo en si mismo mantiene las características de los templos coloniales.



Iglesia de Santa Bárbara FUENTE: Izq. Archivo Academia de Historia de MOMPOX; Der. Consultoría 2007.



Nit. 890480643-3

Esta iglesia es posiblemente el principal ícono de MOMPOX debido a su unicidad, y en especial por la particularidad de su torre “(...) una curiosa torre, estilísticamente inclasificable y llena de gracia y ornamentos” (Arango 1989: pág. 84), así como a las diversas leyendas acerca de la iglesia, la torre y de Santa Bárbara.

Es un Bien de Interés Cultural de orden nacional en cuya declaratoria se incluyó su colección de obra mueble.

Iglesia y Convento de San Agustín

Datan de 1606 y fueron construidos por los Ermitaños Descalzos de San Agustín. En la iglesia reposa el Santo Sepulcro enchapado en oro que sólo se exhibe en semana santa. También se encuentra el Santo Cristo crucificado, cuya fiesta es el 14 de septiembre. Es uno de los cuatro templos que según el arquitecto Corradine mantiene las características espaciales y volumétricas de la colonia.

Antiguo claustro de San Agustín y Callejón de San Agustín. FUENTE: <http://santacruzdeMOMPOX.spaces.live.com>

En el claustro funciona actualmente la Escuela Taller, luego de intervenciones y liberaciones que permitieron recuperar algunos de sus valores perdidos u ocultos.

Es un Bien de Interés Cultural de orden nacional en cuya declaratoria se incluyó su colección de obra mueble.



Iglesia y Claustro de San Agustín. FUENTE: Consultoría 2007.

Iglesia de Santo Domingo

Construida en 1544 con paredes de barro y cubierta en paja, fue la primera ermita de la Villa, la cual se desplomó en 1845. En 1856 se concluyó la reconstrucción de la iglesia que



Nit. 890480643-3

aún existe. Anexa a ella existió la edificación del Santo Oficio o Tribunal de la Santa Inquisición.



Iglesia de Santo Domingo. FUENTE: Izq. Archivo Academia de Historia de MOMPOX; Der. Consultoría, 2007.

EDIFICIOS ADMINISTRATIVOS

Palacio Municipal o Claustro de San Carlos

Fue construido en 1543 por los padres de la Compañía de Jesús, para el colegio “San Carlos” de los Jesuitas o colegio de la compañía. Fue adquirido por Pedro Martínez de Pinillos y reformado por órdenes del mismo, dándose de esta manera la similitud en el tratamiento de las fachadas con el colegio Pinillos. Hoy en día es la Sede de la Alcaldía Municipal de MOMPOX.





Nit. 890480643-3

Claustro de San Carlos. FUENTE: Izq. Archivo Academia de Historia de MOMPOX; Der. Consultoría, 2007.

Casa del Cabildo, del Concejo o del Ayuntamiento y Justicia Mayor ó Casa de la Municipalidad. En ella se reunió el Cabildo el 6 de agosto de 1810 y se firmó el Acta de Independencia de España bajo el lema **“SER LIBRES O MORIR”**. Durante mucho tiempo funcionó el Instituto Tomasa Nájera.

Es una edificación atípica en su organización interna pero también en cuanto a su localización *“(…) en una vía secundaria y no sobre la plaza de la Concepción o alguna destinada dentro de la trama urbana para tal fin”* (Corradine 1982: pág. 41)

El hecho de ser una edificación de dos pisos da muestra de su importancia, pero no existen elementos formales que la identifiquen como edificio civil. Su lenguaje externo y en especial la presencia del balcón *“(…) puede confundirse con la de las viviendas vecinas”* (Corradine 1982: pág. 41).



Casa del Cabildo. FUENTE: Izq. Archivo Academia de Historia de MOMPOX; Der. Consultoría, 2007.

OTROS EQUIPAMIENTOS

Hospital San Juan de Dios

Está ubicado al lado de la iglesia del mismo nombre, con la cual conforman un conjunto. Fue construido como Hospital San Juan Bautista hacia 1550.



Nit. 890480643-3

En 1663 la orden de los Hermanos Hospitalarios tomó posesión del mismo⁴¹. Según lo registrado en las fuentes consultadas, es el hospital más antiguo de América y hoy en día funciona en el mismo edificio de su fundación, ampliado en edificaciones aledañas que se han vinculado internamente.


Responde a los métodos y criterios de organización y funcionamiento de la comunidad hospitalaria, basados en su analogía con los conventos (binomio iglesia-claustro).



Hospital San Juan de Dios. FUENTE: Consultoría, 2007.

Cementerio Municipal

Fue construido en 1819 (otra fuente registra entre 1831 y 1840) fuera del perímetro de la ciudad por recomendación de José Celestino Mutis. Hasta ese momento los muertos se enterraban en los patios de las iglesias y al parecer se estaban generando epidemias.



⁴¹ <http://www.viajaporcolombia.com/default.asp?link=sitio&id=47>



Nit. 890480643-3

Cementerio Municipal, 1932 y estado actual. FUENTE: Izq. Archivo Academia de Historia de MOMPOX; Der. Consultoría, 2007.

Es uno de los lugares más visitados y representativos de la ciudad. En él se encuentran los mausoleos de muchos ilustres Momposinos entre ellos Hermógenes Maza, Juan B. del Corral y Candelario Obeso.

Es un Bien de Interés Cultural del orden nacional.

En la actualidad sus valores se están viendo afectados por el deterioro y la falta de mantenimiento, así como por intervenciones realizadas sin control, por fuera de la norma y con expresiones formales al libre albedrío de los propietarios. En os alrededores también se están desarrollando edificaciones por fuera de la norma, con alturas que deterioran el paisaje urbano en los alrededores del cementerio.

Colegio Pinillos

Fue fundado por Pedro Martínez de Pinillos, quién llegó a MOMPOX en 1769. La construcción se inició en 1794 y fue terminado en 1809. Inicialmente se llamó Colegio Mayor de San Pedro Apóstol y *"(...) fue considerado por el monarca español equivalente al Mayor del Rosario en Bogotá y a los existentes en España, además de ser considerado como Universidad"* (Corradine 1982: pág. 44).

Es un Bien de Interés Cultural de orden nacional.



Colegio Pinillos. FUENTE: Izq. <http://santacruzdeMOMPOX.spaces.live.com/>; Der. Consultoría, 2007.



Nit. 890480643-3

Casa de la Cultura – Casa Germán de Ribón

Es una casa destacada en el conjunto debido a su tamaño y la calidad de su factura, espacialidad y ornamentación. Se destacan el artesón del salón principal, sus portadas (principal y secundaria), las pinturas murales (aún no recuperadas totalmente), las arquerías, entre otros.

En ella nació el dictador de Antioquia y libertador de esclavos Juan Bautista del Corral, el 23 de junio de 1773. También vivió en ella el Coronel Pantaleón Germán de Ribón y Segura, gestor de la independencia, prócer y mártir de la patria, fusilado en Cartagena de Indias el 24 de febrero de 1816 por orden del “Pacificador” Pablo Morillo. Es la sede de la Academia de Historia, la Casa de la Cultura, la Escuela de música Horacio Tarcisio Rojas y la Biblioteca Pedro Salcedo del Villar.

Es un Bien de Interés Cultural de orden nacional en cuya declaratoria se incluyó su colección de obra mueble.



Casa de la Cultura. FUENTE: Consultoría, 2007.

Antiguo Mercado Municipal

Está localizado en la plaza de la Concepción y fue construido a comienzos del siglo XX, entre 1902 y 1914. Al parecer por descuido de la edificación, en el año 1949 fue necesario restaurarla, momento en el cual fueron modificados los vanos de las ventanas del segundo piso, con lo cual se cambió su configuración, de seis pares rectangulares verticales rematados por arcos de medio punto, a tres de dintel recto y de formato más cuadrado. En ese momento también fue demolido el volumen central del costado que da hacia el río (el volumen de la edificación era simétrico hacia la plaza y hacia el río, como se ve en la foto tomada desde el río).



Nit. 890480643-3

Plaza de la Concepción anterior a 1910; mercado público e Iglesia de la Concepción a comienzos del siglo XX – tomada desde el río. FUENTE: Archivo Academia de Historia de MOMPOX.

Hace poco tiempo, tras la construcción del nuevo mercado público hacia la periferia de la ciudad, el edificio fue desocupado. Actualmente se encuentra en proceso de restauración. Es un Bien de Interés Cultural de orden nacional.



Antiguo Mercado Municipal, 1988 y estado actual. FUENTE: Izq. Foto de Juan Luis Isaza Londoño, tomada del libro "Monumentos Nacionales de Colombia: la huella, la memoria, la historia"; Der. Consultoría 2007.

Sede del Museo Cultural de Arte Religioso o Casa Bolivariana

Perteneció al prócer don Vicente Celedonio Gutiérrez de Piñérez. El Libertador Bolívar se hospedó cinco veces en ella. El Museo exhibe las más bellas y costosas alhajas del culto religioso, de cuatro siglos de historia de la ciudad.



Museo. FUENTE: Izq. Archivo Academia de Historia de MOMPOX; Der. Consultoría, 2007.

OTROS EDIFICIOS EMBLEMÁTICOS

Casa del Te Deum



Nit. 890480643-3

Está ubicada en la Calle Real o del Medio. Perteneció a Pedro Martínez de Pinillos, casado con Manuela Tomasa de Nájera. En la portada de entrada de la casa se encuentra la leyenda: "TE DEUM LAUDAMUS TE DOMINUM" (Te alabamos Señor nuestro), inscripción de la cual deriva su nombre.

En la actualidad funciona en ella el Hostal Doña Manuela.



Casa del Te Deum "Hostal Doña Manuela". FUENTE: Consultoría, 2007.

Casas de los Portales de La Marquesa

Estas edificaciones al parecer datan de 1700. Según algunos elementos, como los pies derechos hoy existentes, en un principio fueron dos casas con patio central que luego fueron subdivididas dando como resultado las cuatro de patio lateral que existen en la actualidad. Están ubicadas en La Albarrada que lleva su nombre, frente al río Magdalena. En ellas habitaron los Marqueses de Torre hoyos y de Santa Coa, siendo la última doña María Josefa Isabel de Hoyos y Mier (Corradine 1982: pág. 58)

Se diferencian claramente por los portales o galerías externas que las diferencian de las otras viviendas en el conjunto de la ciudad: los otros ejemplos de portales corresponden a edificaciones comerciales.

Es un Bien de Interés Cultural de orden nacional.





Casas de los portales de la Marquesa, 1930 y 2007. FUENTE: Izq. <http://santacruzdeMOMPOX.spaces.live.com/>; Der. Consultoría, 2007.

Fuerte de San Anselmo

El parecer fue almacén o depósito de mercancías y no una edificación de tipo militar. *“Está conformado por tres locales [comerciales], divididos en dos partes por medio de una fila de pilares enlazados por arcos de medio punto que soportan una segunda fila más ligera, sobre la cual se apoya el maderamen de la cubierta y conforma su cumbrera”* (Corradine 1982: pág. 44) El nombre “Fuerte” posiblemente lo adquirió por la defensa hecha por los Momposinos a raíz de la reconquista del “Pacificador” Pablo Morillo, además de los varios refuerzos o contrafuertes en sus fachadas.



FUENTE: Consultoría, 2007.

ESPACIOS PÚBLICOS

Plaza del Moral o de La Aduana



Nit. 890480643-3



FUENTE: Consultoría, 2007.


La importancia de este lugar se debe a que allí se localizó el edificio de la Aduana. Según los relatos del historiador Pedro Salcedo del Villar, hacia mediados del siglo XVIII *“la Villa contaba con edificios oficiales tales como la Real Aduana...”* (Corradine 1982: pág. 20) (Hoy



Nit. 890480643-3

Portales del Moral). Aquí llegó el General Hermógenes Maza después de haber estado en la batalla de Ayacucho.

Parque de la Libertad o de la Independencia



Plaza de la Libertad. FUENTE: Archivo Academia de Historia de MOMPOX.

En él se reunió el pueblo y dio el grito de independencia, una vez firmada el acta. La estatua de la libertad en conmemoración del grito de la Independencia fue la primera estatua en Colombia y la única alegoría de la libertad en Suramérica. Otro dato importante es que fue creada por Frederic-Auguste Bartholdi, el mismo escultor de su equivalente americana en Nueva York, 10 años antes (la versión MOMPOSINA llegó a su destino en mayo de 1874, mientras que la otra lo hizo en julio de 1884).

En cada uno de los cuatro costados del pedestal de la estatua hay unos textos, uno de ellos una cita de Simón Bolívar que dice: *"Si a Caracas debo la vida a MOMPOX debo la gloria"*. Los otros tres son: *"El primer pueblo que en el vireinato de Nueva Granada desafió el poder español"*, *"El 6 de agosto de 1810, la Villa de MOMPOX, proclamó la independencia absoluta de la España"*, *"El pueblo de la Ciudad Valerosa erige este monumento en 1873"*.





Nit. 890480643-3

FUENTE: Consultoría, 2007.

Parque Bolívar o del Tamarindo

Parece ser que la localización de este parque coincide con la ubicación de la choza del cacique Mompoj. Su nombre inicial fue debido a la existencia de un árbol de Tamarindo que hizo sembrar José Celestino Mutis a finales del siglo XVIII. En 1913 se erigió la estatua de Bolívar y se construyó la plaza que lleva su nombre. Esta estatua fue realizada con el mismo molde de la que está en la Plaza de Bolívar en Bogotá y en Santa fe de Antioquia.

Parque Bolívar, comienzos del Siglo XX; Centenario de la muerte del Libertador Simón Bolívar, 1930. FUENTE: Archivo Academia de Historia de MOMPOX.



Parque Bolívar, 1960 y 2007. FUENTE: Izq. Archivo Academia de Historia de MOMPOX; Der. Consultoría, 2007.



Nit. 890480643-3

Plaza Mayor de la Concepción o de la Inmaculada Concepción

Es la plaza fundacional a partir de la cual se desarrolló la población. A diferencia de otras ciudades fundadas por los españoles, la Plaza Mayor, en lugar de ser el centro geométrico de la traza fundacional, se desplaza hacia el río enfatizando así su estrecha relación con este elemento natural y cumpliendo con las normas establecidas por las Leyes de Indias para las poblaciones ribereñas.

En el año 1910 se construyó el mercado público que aún subsiste, restando espacio a la plaza inicial y limitando la relación original de este espacio con el río. Al parecer antes de la existencia de esta edificación existían grandes ceibas en el margen del río a la altura de la plaza. (Ver foto Plaza de la Concepción anterior a 1910).

Plaza de la Concepción anterior a 1910; mercado público e Iglesia de la Concepción a comienzos del siglo XX – tomada desde el río. FUENTE: Archivo Academia de Historia de MOMPOX.



Plaza Mayor de la Concepción: Izq. desfile en 1949; foto del conjunto, 1988. FUENTE: Archivo Academia de Historia de MOMPOX; Der. Foto de Juan Luis Isaza Londoño, tomada del libro “Monumentos Nacionales de Colombia: la huella, la memoria, la historia”.





Nit. 890480643-3

Plaza Mayor de la Concepción, estado actual. FUENTE: Consultoría, 2007.

Plaza de Santo Domingo

Está situada frente a la iglesia del mismo nombre. Allí estuvo el convento de los padres Dominicos. Actualmente conforma una unidad con la plazoleta Juan B. del Corral y presenta una fuerte actividad en horas de la noche debido a las ventas informales de comidas y bebidas allí localizadas.



Plaza de Santo Domingo. FUENTE: Izq. <http://santacruzdeMOMPOX.spaces.live.com/>; Der. Consultoría, 2007.

Plazoleta Juan B. del Corral

Se localiza en el costado occidental de la plaza de Santo Domingo. Con los festejos del sesquicentenario del 19 de octubre se erigió el busto de Juan B. del Corral, patricio



Nit. 890480643-3

Momposino. Es de anotar que tanto este espacio como la plaza de Santo Domingo conforman un solo conjunto.



FUENTE: Consultoría, 2007.

Plaza Santa Bárbara



FUENTE: Izq. Archivo Academia de Historia de MOMPOX; Der. Consultoría, 2007.

Su nombre fue tomado de la iglesia que está localizada en ese mismo lugar. En ella se localizaba el busto del General Santander que en la actualidad se encuentra en el parque Santander.

Plaza e iglesia de Santa Bárbara (en la primera foto se aprecia el busto de Santander).
FUENTE: Archivo Academia de Historia de MOMPOX.

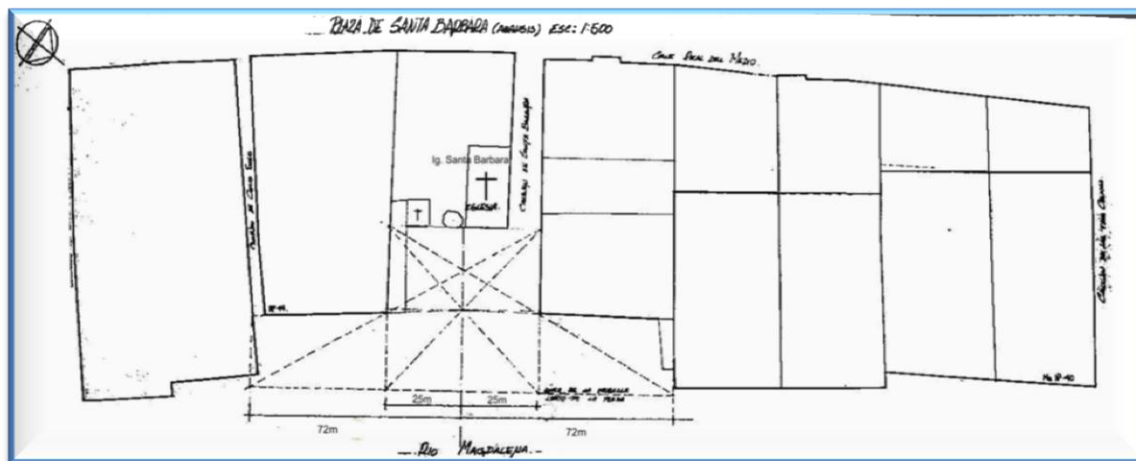
Se destaca la perfecta simetría de la plaza de Santa Bárbara, *“Un espacio teatral y espectacular para las personas que llegan por el río, clara reminiscencia medieval a escala criolla, con planos sem inclinados a ambos lados de la plaza que direccional hacia el centro,*



Nit. 890480643-3

sitio donde se ubica el templo, el elemento sobre lo cual gira todo lo allí dispuesto.” (Castro 1991: pág. 49)

Análisis Plaza de Santa Bárbara



Análisis plaza de Santa de Bárbara. FUENTE: Castro, Alvaro (1991)

Parque Sucre o San Francisco

Situado frente a la iglesia del mismo nombre, allí también existió el convento de los padres seráficos o franciscanos.

Junto con las plazas de Santa Bárbara y de La Concepción conforman el trío de plazas hacia el río que han sido identificadas por algunos como “las tres puertas de oriente” de MOMPOX.

En horas de la mañana el espacio de esta plaza junto al río es utilizado para compra y venta de comestibles que por lo general son transportadas desde otros municipios a través del río.



Parque Sucre o San Francisco. FUENTE: Izq. Archivo Academia de Historia de MOMPOX; Der. Consultoría, 2007.

Bosque Santander



Nit. 890480643-3

Está situado en lo que eran los astilleros de la ciudad. En él se encuentra el busto del General Santander, localizado en el parque del mismo nombre, que hace parte del conjunto denominado bosque de Santander. Su espacio ha sido parcialmente tomado por ventas estacionarias y ambulantes de venta de comestibles y bebidas.



Bosque de Santander. FUENTE: Izq. Archivo Academia de Historia de MOMPOX; Der. Consultoría, 2007.




FUENTE: Izq. Archivo Academia de Historia de MOMPOX; Der. Consultoría, 2007.

OTROS HITOS

Piedra de Bolívar

Está localizada en La Albarrada de Campillo con callejón de la Sierpe. En ella se encuentran inscritas las fechas de las llegadas y salidas del Libertador Simón Bolívar a la ciudad.





FUENTE: Consultoría, 2007.

Monumento a la Cruz

Está localizado en el sur del Centro Histórico y fue dedicada a los héroes de la Batalla del 19 de octubre de 1812. Era considerado el límite hasta donde debería crecer la ciudad hacia el sur.





Nit. 890480643-3

FUENTE: foto Consultoría, 2007.

Árbol tradición popular (límite norte del Centro Histórico)

Este árbol es uno de los hitos históricos de MOMPOX aunque existen dos versiones tradicionales diferentes de la razón de su importancia. La que parece ser más certera cuenta que durante el periodo comprendido entre 1810 y 1816 en este árbol el General Hermógenes Maza colgaba a los españoles. La otra versión dice que en este árbol el Libertador Simón Bolívar amarraba su caballo cuando pasaba por la Villa.



FUENTE: Consultoría, 2007.

Fábrica de AGUARDIENTE o estanco Y Pozo de la Noria

Según Felipe González Mora en su libro *"Reales Fábricas de Aguardiente de Caña en el Nuevo Reino de Granada"*⁴² la de MOMPOX (1761) fue una de las más importantes de la época colonial.

Según el documento citado, la fábrica de aguardiente se localizó en la Calle Real del Medio entre calles 15 y 16 pero la edificación original fue remplazada por la actual, construida en 1858 donde aún se conservan vestigios del Pozo de la Noria.

⁴² <http://books.google.com.co/books>. Página 102-105.



Nit. 890480643-3

Localización fábrica de aguardiente



Plano de localización de la fábrica de aguardiente y foto del Pozo de la Noria. FUENTE: <http://books.google.com.co/books>. Página 103.



Foto del Pozo de la Noria y foto actual del predio donde se localizaba la fábrica de aguardiente. FUENTE: Izq. <http://books.google.com.co/books>. Página 104; Der. Consultoría, 2007.

Sobre este pozo existe una leyenda de conocimiento regional, según la cual allí se encuentran los tesoros que llevaban varios piratas y filibusteros que remontaban el río Grande de la Magdalena (otros dicen que eran los tesoros del pirata Henry Hudson de Mañosa). Mucha gente dice que oye murmullos y ruidos de cadenas que vienen de las profundidades y también se escuchan voces. Dicen que las riquezas del Pozo de la Noria son custodiadas por serpientes de dos (otros hablan de siete) cabezas que echan fuego por la boca y por esto quienes se atrevieron a bajar por el brocal, no regresaron para contarlos.⁴³

⁴³ <http://www.sinic.gov.co> y <http://www.sedbolivar.gov.co>



Otros Atractivos Turísticos Del Municipio De Mompox

MOMPOX es un atractivo destino para la práctica de turismo religioso, actividad que se encuentra enmarcada en una profunda tradición y está representada por diversas culturas y templos maravillosos que atraen turistas de diferentes lugares del país y del mundo.

La historia de MOMPOX está asociada a una intensa y ferviente vocación religiosa, con profundas raíces católicas, resultado del proceso de evangelización y catequización que se llevó a cabo durante la conquista.

Como legado de este período, existen importantes monumentos arquitectónicos, templos y manifestaciones de fe, que con el tiempo se han constituido en íconos de fervor religioso y en fiestas o ritos locales, a los que acuden personas de distintas clases sociales y diversas regiones de Colombia y el mundo.

En MOMPOX las iglesias se constituyen como puntos de referencia, lo cual se traduce en una expresión de la importancia cultural que tienen las prácticas devotas en el país. MOMPOX celebra múltiples festividades religiosas que se manifiestan con todo su esplendor durante la Semana Mayor de los católicos o Semana Santa, tradición que se remonta a siglos coloniales.

MOMPOX, patrimonio histórico y arquitectónico de la Humanidad, situado a orillas del río Magdalena, en el Departamento de Bolívar, inició las celebraciones de la conmemoración de la **Semana Santa en 1564.**

Las celebraciones religiosas en MOMPOX se remiten a la época, cuando las personas adineradas donaban las joyas, altares e imágenes, viendo en esto una forma adecuada para expiar sus pecados y lograr la salvación eterna. Es por esta razón, que el ajuar religioso en MOMPOX demuestra una gran vocación religiosa de la ciudad.

Cada Semana Santa, los pobladores de MOMPOX desempolvan las joyas para adornar las figuras de los santos que desfilarán en las procesiones por las calles, recordando la muerte de Cristo.

Serenata a los difuntos

Para celebrar la serenata a los difuntos se prenden las velas y se decoran las tumbas con flores.

Lo más llamativo de la Semana Santa en MOMPOX es la increíble fusión de las costumbres religiosas católicas con los elementos mágicos y paganos de la región.



Nit. 890480643-3

El Miércoles Santo los habitantes de MOMPOX se visten en sus mejores prendas para asistir, en las horas de la tarde, al cementerio municipal y dar cumplimiento a la famosa Serenata a los difuntos que es una experiencia inolvidable.

A eso de las 6 de la tarde, la gente se reúne en el cementerio, iluminado para esta ocasión, se sienta en las sillas alrededor de la tumbas de sus familiares.

Procesiones MOMPOSINA

La principal característica que hace de la Semana Santa en MOMPOX única en Colombia, es que en ella participan activamente las siete iglesias coloniales que existen en la ciudad y que las procesiones del Viernes de Dolores (llamada del Desprendimiento o Paso Robado) y la del Jueves y Viernes Santo son marchadas —dos pasos adelante y uno atrás— lo que les da la imponente y solemne belleza rítmica que las caracteriza nacional e internacionalmente.

La procesión del Despedimiento empieza a la medianoche del Viernes Santo, cuando la multitud de feligreses llega a la iglesia de San Francisco a golpear fuertemente las tres puertas de la edificación hasta que sean abiertas.

La gente penetra al templo y se roba el paso. Luego, los ladrones lo llevan a un lugar previamente determinado. Allí, permanece hasta las 1:00 de la madrugada, cuando es recogido por los nazarenos que lo empiezan a cargar en una marcha redoblada, al compás de la música compuesta especialmente para la ocasión, con destino a la iglesia de Santo Domingo, en donde, ya muy entrado el amanecer, se oficia la misa.

Las construcciones coloniales, la celebración de la Semana Santa, así como las afamadas artesanías elaboradas por orfebres y ebanistas hacen de MOMPOX un destino turístico en crecimiento dentro del Caribe colombiano. Además, el ser Patrimonio de la Humanidad, le pone un sello distintivo a la ciudad dentro del Clúster Turístico de Colombia.

En la ciudad hay nueve hoteles inscritos en el Registro Nacional de Turismo y 19 casas de familia que prestan el servicio de alojamiento. En total tienen 400 camas para ofrecer al turista: 200 en la hotelería formal y otras 200 en alojamientos familiares 10. Al igual que en Cartagena, Santa Marta y otras ciudades colombianas, en MOMPOX se ofrece alojamiento a bajo costo, para turistas extranjeros o mochileros, en un hostel cuyo propietario es un inglés.

En Semana Santa pueden llegar a MOMPOX cerca de 3.000 visitantes, entre turistas y familiares de nativos.

Se espera que esta cifra aumente en los próximos años, ante la llegada de una empresa del orden nacional como Aviatur, así como por las buenas condiciones de seguridad que se viven en la subregión.



Nit. 890480643-3

Para el turista MOMPOX debe ser mucho más que Semana Santa y casonas coloniales. La ciudad y la subregión se debe vender como un centro turístico en el que se puede hacer turismo cultural, gastronómico, ecológico y rural, en el que participan las poblaciones vecinas y sus atractivos naturales como el río Magdalena, así como las innumerables ciénagas y caños que circundan la isla de MOMPOX.

La orfebrería de filigrana en MOMPOX

El excedente de oro estimuló la búsqueda de orfebres y plateros en la Península Ibérica que llegaron a MOMPOX con el conocimiento de técnicas aprendidas de los árabes siglos atrás.

De allí surgieron los artesanos y orfebres Momposinos cuyas joyerías tienen raíces coloniales, visibles en las técnicas y formas ornamentales europeas (española, francesa e inglesa), con un importante aporte árabe y rasgos autóctonos de estas tierras que desde hace varios siglos adornan los cuellos, manos y orejas de las personas de todo el mundo.

Técnica de la filigrana Momposina.

Las filigranas de MOMPOX son artesanías de muy alta calidad que se realizan con finos alambres de oro después del proceso de estirar, torcer y aplanar el metal.

La base de la filigrana de MOMPOX es el hilito de oro, el símbolo de su identidad. Con este hilito se puede hacer prácticamente todo lo que el artesano se proponga y se imagine. Todo depende de su creatividad, sensibilidad y destreza manual.

Hoy en día, la filigrana trabajada en MOMPOX se ha enfocado más hacia la plata, debido a la escasez de oro y como una alternativa para popularizar el producto. Las joyas en oro se trabajan solamente por encargos.

Visión del Producto Turístico de MOMPOX

Elaborar un producto turístico para crear una gran oportunidad para MOMPOX por su Patrimonio Cultural con áreas geográficas con atractivos culturales y naturales de alto interés turístico; de esta manera se logra planificar y mejorar el desarrollo de la actividad teniendo especial incidencia en aspectos relacionados con la economía, calidad de vida y factores socio-culturales del lugar.

Elaborar un producto turístico representa una gran oportunidad para MOMPOX para lograr planificar y mejorar el desarrollo de la actividad teniendo especial incidencia en aspectos relacionados con la economía, calidad de vida y factores socio-culturales del lugar.

Tradicionalmente MOMPOX ha sido visto como un atractivo histórico-cultural, donde el patrimonio arquitectónico es de gran importancia. No obstante, el municipio se encuentra rodeado de ciénagas y del río Magdalena, lo cual le brinda enormes oportunidades para



Nit. 890480643-3

conjuguar la oferta patrimonial con la oferta ambiental, logrando de esta manera, enriquecer la estadía de sus turistas, que en la actualidad no encuentran mayores actividades para realizar.

Alfombras momposinas

Las alfombras momposinas es un arte que poco a poco toma fuerza a nivel municipal, regional y nacional, se espera que las personas dedicadas a este arte se consoliden aun mas, para realizar concursos Regionales, Departamentales y Nacionales.

Recursos Tecnológicos

El recurso y acceso al recurso tecnológico a nivel municipal es limitado, el agricultor, el pescador, el ganadero no poseen acceso a este, y muy pequeñamente el orfebre, el ebanista, y el microempresario en general de cierta manera logran acceder muy limitadamente al mismo.



Nit. 890480643-3

4. DIMENSION POBLACIONAL (DEMOGRAFIA Y MERCADO DE TRABAJO)

4.1 Demografía y dinámica poblacional

a. Población por edad y sexo

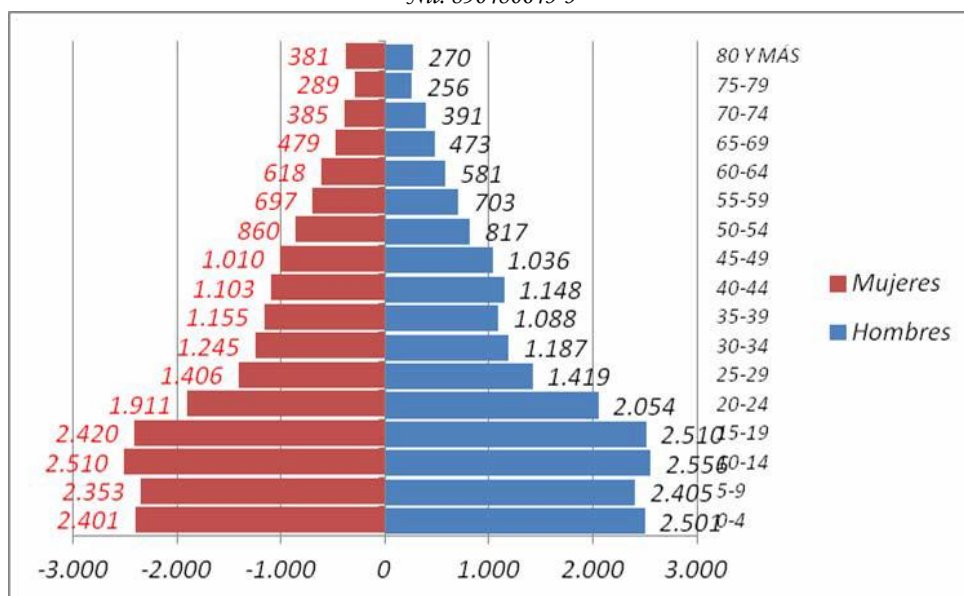
GRUPO DE EDAD	TOTAL	HOMBRES	MUJERES
	43.187	21.703	21.484
0-4	4.979	2.543	2.436
5-9	4.684	2.375	2.309
10-14	4.829	2.440	2.389
15-19	4.905	2.480	2.425
20-24	4.250	2.196	2.054
25-29	3.093	1.582	1.511
30-34	2.441	1.201	1.240
35-39	2.222	1.075	1.147
40-44	2.192	1.102	1.090
45-49	2.100	1.076	1.024
50-54	1.775	877	898
55-59	1.450	718	732
60-64	1.231	604	627
65-69	998	486	512
70-74	764	382	382
75-79	609	289	320
80 Y MÁS	665	277	388

Población del Municipio de MOMPOX 2010 Según Dane

Pirámide Poblacional Municipio de Mompóx



Nit. 890480643-3



Aproximadamente el 43,3% de los hogares de MOMPOX, tiene 4 o menos personas.

El Promedio de personas por hogar en MOMPOX es de 5,2 El 9,9% de los hogares tiene actividad económica en sus viviendas.

Del total de la población de MOMPOX el 50,0% son hombres y el 50,0% mujeres.

Del total de hogares el 3,3% tiene experiencia emigratoria internacional.

Del total de personas de estos hogares, residentes de forma permanente en el exterior el 89,0% está en Venezuela, el 5,1% en USA y el 1,6% en Otro País.

El 7,5% de la población residente en MOMPOX se auto reconoce como Negro, mulato, afrocolombiano o afrodescendiente.

El 16,3% de la población de 5 años y más y el 18,9% de 15 años y más de MOMPOX no sabe leer y escribir.

El 46,5% de las personas de 10 años y más de MOMPOX tienen estado conyugal Soltero(a) y el 33,7% Unión Libre.

El 72,8% de la población en la cabecera de 3 a 24 años asiste a un establecimiento educativo formal.

El 4,6% de las mujeres y el 4,4% de los hombres presentan alguna limitación permanente.



Nit. 890480643-3

El 2,1% de la población de 5 años y más que reside actualmente en este municipio procede de otro municipio y el 0,1 % de otro país.

El 4,6% de las mujeres y el 4,4% de los hombres presentan alguna limitación permanente.

El 16,7% de la población de MOMPOX que cambió de residencia en los últimos cinco años, lo hizo por Dificultad para conseguir trabajo; el 54,7% lo hizo por Razones familiares; el 10,3% por Otra razón y el 2,7% por Amenaza para su vida.

El 9,6% de la población de MOMPOX nació en otro municipio o en otro país.

El 2,1% de la población de 5 años y más que reside actualmente en este municipio procede de otro municipio y el 0,1 % de otro país.

En los establecimientos del grupo con 0-10 empleados, el Comercio (56,7%) es la actividad más frecuente y en el grupo de 11 a 50 empleados la actividad Servicios representa el 81,3%.

El 98,4% de los establecimientos ocupó entre 1 y 10 empleados el mes anterior al censo.

El Municipio de MOMPOX Bolívar posee una población total de 43.187 habitantes de los cuales 23.044 pertenece al área urbana lo que equivale al 46.64% y 20.143 habitan el área rural lo que representa el 53.36% del total poblacional, eso significa que existe un gran porcentaje de la población en el área urbana a pesar de que existen 24 Corregimientos, con una densidad poblacional de 96,28 (Hab/Km²).

Población económicamente activa (P.E.A)

Se ha estimado que la población en edad productiva para el municipio de MOMPOX es de 30.7%, correspondiendo a un grupo de hombres y mujeres con edad mayor a 18 y hasta 65 años de edad, que equivalen a 13.260 habitantes del municipio, así mismo se estima una tasa de desempleo superior al 38%.

La población radicada en el territorio municipal de MOMPOX, al igual que todos los asentamientos localizados a orillas del río Magdalena, presenta unas características anfibias, toda vez que sus actividades están condicionadas a las variaciones hidrológicas imperantes en la Cuenca Magdalénica, siendo agricultores en el periodo de sequía y pescadores durante la época de aguas altas.

Índice de Desempleo

Para establecer el índice de desempleo actual se relacionan las poblaciones laborando general contra la P.E.A.



Nit. 890480643-3

El número de personas que laboran en MOMPOX es de 12.385 aproximadamente repartidas en el municipio, entidades descentralizadas, hospital, entidades del estado, comercio, docentes, transportes, sectores agrícolas, pesquero y graneros, población laborando por fuera del municipio, nativos y residentes, rifas, chances, sector doméstico, entidades privadas, entidades de seguridad, independientes.

I.D =38% Desempleo total

Este alto índice de desempleo en el municipio lleva a realizar esfuerzos mayores en la forma de generación de empleos directos y evitar la descomposición social que trae como consecuencia esta falta de ingresos, que permitan el sostenimiento de las familias y procurarse un mejor nivel de vida y evitar los altos índices de N.B.I

Población en miseria

Esta población es de 1.645 habitantes, que corresponden al 3.81% del total municipal; y con respecto al departamento el porcentaje es del 1.81% (Planeación departamental).

Esta población está concentrada en los Barrios Primero de Mayo, Primero de Julio, La Magdalena, Santa Fe, la Cuchilla, la Granja.

GRUPOS VULNERABLES.

Este componente comprende todos los grupos de personas que requieren especial protección del estado, por su condición de vulnerabilidad e indefensión, entre los cuales se encuentra, población desplazada, discapacitados, infantes y adolescentes, población de la tercera edad, mujer, víctimas.

INFANCIA Y ADOLESCENCIA

Niñez

Según las proyecciones en el Municipio existe una población infantil (15 años y menos) que alcanza los 14.492 niños, lo que representa el 33.56% de la población total estimada, de esta población 7.358 son hombres es decir el 50,6% y el 49.4% son mujeres es decir 7.13.

Si consideramos la distribución de la población de menos de 15 años por rangos de edades obtenemos los resultados de la gráfica adjunta.

Si las estadísticas demográficas de la población menor de 15 años la cruzamos con la información contenida en la base de datos del SISBEN, tenemos que de los 9.660 niños entre 0 a 9 años, el 43% se hallan clasificados en el nivel de pobreza 1, o sea que se encuentran en estado de miseria o pobreza extrema. En el mismo estado de miseria se clasifican el 57% de los 5.066 niños en que se estima la población entre 10 a 15 años de edad.

Muchos abandonan las aulas porque deben vincularse tempranamente a actividades productivas para ayudar a la familia en su sostenimiento. La situación actual del municipio



Nit. 890480643-3

describe las difíciles circunstancias de pobreza, violencia y abandono, lo que conlleva a un deterioro en las condiciones de vida y establece la carencia de las oportunidades necesarias para tener un desarrollo humano normal, integral y sostenible.

En alimentación escolar tenemos que: Como beneficiarios de los programas de alimentación escolar tenemos: Por recuperación nutricional ICBF 1816 niños de edad de 1- 4 años 11 meses, dentro del programas de alimentación escolar SGP, ley 715 del 2001 (2.260 niños).

Juventud

Para la vigencia del 2010 la población de jóvenes entre los 15 y 19 años se estima en 4.930, de los cuales 2.519, el 51.09% son hombres y 2.461 mujeres.

Según las estimaciones hechas a partir de la información procesada por el DANE, del total de jóvenes en esta edad, el 62,9% se encuentran estudiando, 3.100 el 25,48% trabajan o sea 1.256, el 5,56% o sea 274 laboran en oficios del hogar y los restantes 298, 6,06%, se encuentran en otra situación, (desocupados, incapacitados para trabajar, no existe información.

Dentro de este segmento poblacional se evidencia la problemática relacionada con la violencia intrafamiliar, deserción escolar, prostitución, consumo de drogas y alcohol, embarazo precoz y aborto entre otras.

Adolescencia

La mayoría de la población menor de 15 años pertenece a familias en líneas de pobreza. En el mismo estado de pobreza se clasifican el 4.758 de los niños y niñas en que se estima la población entre 5 a 9 años, correspondiente a 5.066 de los niños en que se calcula la población con edades entre los 10 a 14 años. Cada día aumenta el número de menores vulnerados en sus derechos, maltratados o abusados sexualmente y en muchos casos prostituidos contra su voluntad.

Las Etapas Del Ciclo Vital

La primera infancia (0 – 6 años): En los primeros 6 años de vida se deciden muchas cosas Definitivas para el ser humano. Las complicaciones en la gestación, en el parto y las enfermedades Evitables o fácilmente curables como las debidas a la falta de higiene o al ambiente Malsano, pueden cortar vidas o limitar para siempre las capacidades de una persona. El trato amoroso, el estímulo a aprender por medio de la palabra y el juego son esenciales para que cada niño y niña pueda desarrollar su pleno potencial.

La edad de la educación primaria (7 – 12 años): Entre los 7 y los 12 años se reduce el riesgo de muerte por enfermedades infecciosas, pero la vida continúa amenazada, especialmente



Nit. 890480643-3

por accidentes y violencia. Niños y niñas, entonces, deben aprender más y más y prepararse para una vida no solamente segura sino también socialmente útil. La ley garantiza a todas las personas de esta edad el derecho a la educación, pero este no se cumple para muchos niños y niñas de familias pobres, desplazadas, de minorías étnicas, o niños y niñas forzados a trabajar o abusados.

La adolescencia (13-18 años): Mientras completan su formación para la plena ciudadanía, los Adolescentes exploran el mundo que los rodea con una independencia cada vez mayor. Para que al cumplir los 18 años sean ciudadanos plenamente capaces y responsables, es esencial apoyar su deseo de hacerse valer y de ser tenidos en cuenta, ofreciéndoles las mejores oportunidades de conocimiento y formación para la vida y la participación. Amenazas como la violencia, la droga y el SIDA deben combatirse a través de estrategias en las que los adolescentes participen activamente

Todo lo anterior nos obliga a tomar unas posturas radicales con respecto al tema de infancia y adolescencia, razón por la cual hay que establecer las condiciones necesarias para dar garantías de derechos a niños, niñas y adolescentes, desde la concepción, para hacer real los derechos consagrados en la constitución colombiana, tratados internacionales y la ley de infancia y adolescencia, a través de estrategias que aseguren la articulación de todos los entes gubernamentales, no gubernamentales e internacionales para que estos crezcan en un ambiente familiar y social acorde con la dignidad humana.

El registro civil temprano de los niños y las niñas es fundamental, no sólo porque formaliza el derecho al nombre, sino porque abre la posibilidad para que se beneficien de las iniciativas en política social y ejerzan como ciudadanos desde el momento de su nacimiento, afortunadamente, en esta área, es donde mejor resultado podemos mostrar, ya que el resultado de las políticas públicas del nivel nacional, han dado amplio resultado, es así que a través del programa familias en acción, se ha conseguido y promocionado, la importancia de registrar a nuestros infantes, una vez nazcan, para que puedan ser incluidos y beneficiados, y puedan aspirar a todos sus derechos.

La violencia intrafamiliar es ante todo una violación de derechos humanos en el ámbito de lo privado, que afecta de manera particular y grave a las mujeres, a los niños y las niñas, a las personas con discapacidad y a las personas adultas mayores, y está considerada además como un problema de salud pública.

Aunque la violencia intrafamiliar muchas veces no se denuncia y por lo tanto existe un alto subregistro al respecto se debe formular un programa o un proyecto en torno a la violencia intrafamiliar.

El abuso y la explotación sexual, son delitos que atentan contra los derechos fundamentales a la vida, la libertad, la integridad y la dignidad humana, los cuales tienen como víctimas principalmente a los niños y las niñas.



Nit. 890480643-3

El niño o niña que ha transgredido la ley penal requiere protección y educación especial, en nuestro municipio, los adolescentes que han cometido ilícitos, están relacionado, con familias caracterizadas por la violencia, condiciones de pobreza y miseria, insatisfacción de necesidades básicas, la desesperanza que produce la falta de oportunidades para su desarrollo integral, para la socialización y para la educación formal y la falta de acceso a la participación en igualdad de condiciones en la vida colectiva.

Los datos sobre la delincuencia juvenil indican que éste es un problema creciente.

La ausencia de políticas sociales básicas que garanticen los derechos fundamentales De los niños y las niñas que hagan posible su inclusión social y el ejercicio de su ciudadanía plena debe ser el derrotero que guíe a las autoridades locales para prevenir la delincuencia juvenil.

El problema del trabajo infantil está directamente relacionado con las condiciones Económicas, sociales y culturales de nuestra sociedad, y se asocia con las elevadas Tasas de desempleo, lo que hace que nuestros niños, estén participando en actividades propias de nuestra región, pero que a la vez hacen parte de las peores formas de trabajo infantil, por ejemplo, actividades de pesca, y trabajos en la casa de sus padres o en el servicio domestico.

La mayoría de los niños y niñas trabajan para ayudar económicamente al núcleo familiar al que pertenecen. Las actividades que desempeñan van muy ligadas al factor cultural, la creencia de los padres y madres de familias, que consideran, que esta es una práctica, necesaria, como apoyo y sustento a la familia.

Para prevenir el trabajo infantil, es preciso promover la escolarización universal, gratuita y obligatoria durante la educación básica, y diseñar sistemas para que las familias más pobres puedan mantener a sus hijos en la escuela. Así mismo, es necesario desestimar la deserción escolar y promover sistemas de vigilancia, detección y erradicación del trabajo infantil especialmente en sus peores formas.

Una de las estrategias consiste en dar todos los años un reconocimiento económico al corregimiento que tenga un mayor desarrollo en políticas para la erradicación del trabajo infantil.

Población víctima del municipio de Mompox

La población víctima del Municipio de Mompox asciende a un total de 428 personas distribuidas en 126 hogares, según reporte del Departamento de la prosperidad Social a 30 de Abril de 2012.

Por desplazamiento forzado tenemos 1.671 personas distribuidas en 385 hogares expulsadas del Municipio, y 382 personas distribuidas en 80 hogares recepcionadas en el Municipio.



Nit. 890480643-3

Según datos aportados por la Personería Municipal en el Municipio se encuentran 282 personas distribuidas en 56 hogares en situación de desplazamiento forzado.

Por otros hechos victimizantes se han presentado 57 reportes, así:

Homicidio=	43
Desaparición Forzada=	5
Lesiones personales con incapacidad=	2
Lesiones personales sin incapacidad=	1
Tortura =	1
Secuestro=	4

Total Víctimas		Desplazamiento Forzado														
		Expulsión		% índice de Intensidad	Recepción		% índice de Presión	Otros hechos victimizantes	Homicidio	Desaparición Forzada	Delitos contra la Integridad "LIBERTAD" Sexual	Lesiones personales SI incapacidad	Lesiones personales NO incapacidad	Reclutamiento de menores	Tortura	Secuestro
		Hogares	Personas		Hogares	Personas										
126	428	385	1.671	0,04%	80	362	0,01%	57	43	5		2	1		1	4

Fuente: DPS 2012.

Número de familias desplazadas incluidas en los programas Acción Social: 27 familias

En el Municipio de Mompox, la Red Unidos atiende un total de 5.719 personas, agrupadas en 1.823 familias, de las cuales 1.801 familias pertenecen al nivel 1 del SISBEN equivalente al 98.8%, y 22 familias son desplazadas equivalente (1,2%).

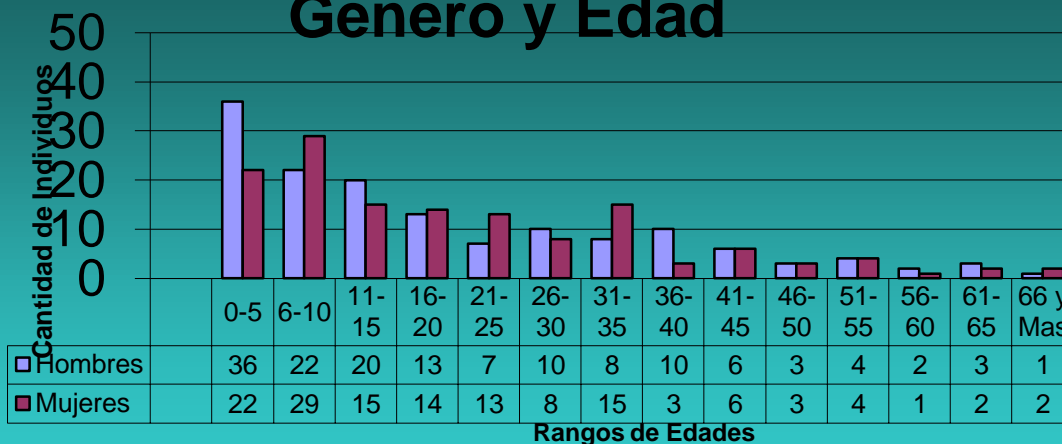
Según los datos aportados por la Personería Municipal, la población víctima asciende a 128 hogares, de los cuales

56 hogares, para un total de 282 personas víctimas de desplazamiento forzado, de las cuales 145 (51,4%) son hombres y 137 (48,6%) son mujeres



Nit. 890480643-3

Cantidad de Desplazados por Genero y Edad



■ Hombres

Fuente: Personería Municipal 2011

Hasta el momento se han diligenciado en la Personería Municipal 80 reportes sobre asesinatos y desapariciones forzadas por causa del conflicto armado ocurridos en diferentes regiones del País, de los cuales diez (10) corresponden a casos reportados por distintos familiares.

De los 70 reportes por asesinato 77 fueron perpetrados contra hombres, representando un 96.25% de los casos y 3 fueron perpetrados contra mujeres, representado un 3.75% de los casos.

REPORTES

Reporte General por Ubicación Geográfica

Según Período: De Exculsión

Por Años: TODOS

Ejecutar Reporte

Departamento: BOLIVAR

Municipio: MOMPÓS

1 of 2

Select a format

Período: EXPULSIÓN

Departamento: BOLIVAR

Fecha de Corte: 31/03/2011

Años Visualizados: TODOS

*Los conteos se han realizado sobre la población que se encuentra Activa=1, SeDesplazo=1 y su estado de valoración es Incluido

MUNICIPIOS	AÑOS VISUALIZADOS	PRIMERA INFANCIA	NIÑO	ADOLESCENTE	ADULTO	PERSONA EDAD	PERSONA EDAD AVANZADA	PERSONA EDAD MUY AVANZADA	ND	PERSONAS	HOGARES
MOMPÓS		6	6	4	14	1	2	0	0	33	9
MOMPÓS		6	8	5	17	0	0	0	0	36	9
MOMPÓS		8	7	5	20	1	1	1	0	43	11
MOMPÓS		36	37	21	81	5	1	2	3	186	55
MOMPÓS		30	30	19	97	5	8	3	2	194	53
MOMPÓS		20	29	22	71	5	3	2	9	161	33
MOMPÓS		11	33	18	94	4	4	0	3	167	38
MOMPÓS		9	18	32	64	4	2	0	2	131	26
MOMPÓS		6	11	16	43	1	3	1	1	82	17
MOMPÓS		10	30	19	80	9	3	0	12	163	32
MOMPÓS		5	13	10	59	1	5	2	5	100	22
MOMPÓS		7	13	9	52	2	2	0	19	104	18
MOMPÓS		0	2	7	18	2	1	1	8	39	9
MOMPÓS		8	9	4	35	1	0	0	7	64	13
MOMPÓS		1	4	7	10	0	0	0	3	25	7
MOMPÓS		0	0	2	1	0	0	0	11	14	5
Total General		163	250	200	756	41	35	12	85	1542	357

Con el propósito de que las alcaldías y gobernaciones de todo el país adelanten el ejercicio de caracterización y de focalización, en respuesta a la Orden 2ª y 8ª del

Auto 630 de 2010 sobre la coordinación de la política pública de atención a la población desplazada, la página web mostrará estadísticas de la población con fecha de corte a 31 de marzo de 2011, de acuerdo con lo aprobado por el Consejo Nacional de Atención a Población desplazada de 5 de Mayo de 2011

Hans Gilestro: 16/07/2012 17:43:54

Pag 1 de 2



Reporte General por Ubicación Geográfica

Según Período: De Recepción Por Años: TODOS

Departamento: BOLÍVAR Municipio: MOMPOX

Reporte General por Ubicación Geográfica

TOTAL DE HOGARES Y PERSONAS INCLUIDAS EN EL RUPD SEGÚN LUGAR DE RECEPCIÓN

Período: RECEPCION Departamento: BOLÍVAR Fecha de Corte: 31/03/2011

Años Visualizados: TODOS

*Los conteos se han realizado sobre la población que se encuentra Activa=1, SeDesplazo=1 y su estado de valoración es Incluido

MUNICIPIOS	AÑOS VISUALIZADOS	PRIMERA INFANCIA	NIÑO	ADOLESCENTE	ADULTO	PERSONA EDAD	PERSONA EDAD AVANZADA	PERSONA EDAD MUY AVANZADA	IND	PERSONAS	HOGARES
MOMPÓS		3	2	0	6	0	0	0	0	11	4
MOMPÓS		5	5	3	8	1	0	0	0	22	4
MOMPÓS		1	5	6	26	1	0	0	0	39	6
MOMPÓS		0	3	2	8	0	0	0	0	13	3
MOMPÓS		0	3	6	9	0	2	0	0	20	4
MOMPÓS		1	10	7	13	1	0	0	0	32	6
MOMPÓS		1	7	10	25	2	1	3	0	49	10
MOMPÓS		5	6	7	16	0	0	0	0	34	7
MOMPÓS		0	0	4	7	0	0	0	0	11	1
MOMPÓS		0	0	0	0	0	1	0	0	1	1
MOMPÓS		1	4	6	15	1	0	0	6	33	10
MOMPÓS		4	0	8	20	0	0	0	10	42	11
MOMPÓS		0	2	2	3	1	1	1	0	10	3
TOTAL		21	47	61	156	7	5	4	16	317	70

ASPECTOS SOCIALES

FUENTE: PEMP MOMPOX 2009

La población de MOMPOX según censo 2005: (migración y concentración urbana)

Según los datos del Censo 2005, la población de MOMPOX asciende a 41.565 personas el 2,21% del total departamental, de las cuales el 54,4% corresponde a la población urbana y el 45,6% restante a la rural (ver Cuadro VI-2.1-1 POBLACIÓN DE MOMPOX y ANEXO VI-2 POBLACIÓN POR SEXO Y GRUPOS ETÁREOS).

CUADRO VI-2.1-1 POBLACIÓN DE MOMPOX - COMPARATIVO

NOMBRE DE MUNICIPIO	TOTAL VIVIENDAS	%	TOTAL HOGARES	%	TOTAL POBLACIÓN	% CIUDAD/BOLÍVAR
CARTAGENA	190.166	49,30	205.975	49,60	892.545	47,50
MOMPÓS	7.682	2,00	8.030	1,90	41.565	2,21
CABECERA	4.388	-	4.605	-	22.591	54,40*
RESTO	3.294	-	3.425	-	18.974	45,60*
TOTAL BOLÍVAR	385.970	100,00	415.251	100,00	1.878.993	100,00
TOTAL PAÍS	10.070.542		10.924.541		42.888.592	

FUENTE: elaboración propia a partir de Censo General, DANE, 2005 * Porcentaje sobre el total municipio

Uno de los primeros aspectos que llama la atención respecto al tamaño de la población es el decrecimiento en términos absolutos y relativos entre los dos últimos censos, afectando de manera principal al área rural. Al observar el dato esperado según las proyecciones del



Nit. 890480643-3

DANE para 2005 se constata que MOMPOX se ha convertido en un municipio expulsor de población, registrando un descenso de 2.872 personas, sin mencionar que las proyecciones del DANE suponían que para 2005 la población superaría los 55 mil habitantes (ver Cuadro VI-2.1-2 CRECIMIENTO POBLACIONAL DE MOMPOX).

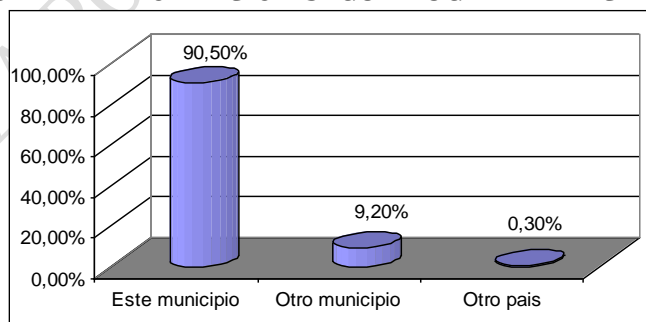
Lo que si se ha desarrollado según la tendencia es el porcentaje de población en el área urbana, que corresponde aproximadamente a un 55% del total, a pesar de los propósitos del Plan de Desarrollo Municipal Visión Futura 2004-2007 de “garantizar que no se aceleren en el municipio los procesos de concentración de la población en los centros urbanos, en detrimento del sector rural”.

CUADRO VI-2.1-2 CRECIMIENTO POBLACIONAL DE MOMPOX

	1985	1993	2005	Población proyectada DANE para 2005	Crecimiento	Crecimiento
Población Total	34.763	44.437	41.565	55.887	0,035	-0,005
Urbana	17.667	20.578	22.591	30.738	0,021	0,008
% población Urbana	50,82	46,31	54,35	55,00		
Rural	17.096	23.859	18.974	25.149	0,049	-0,017
% Población rural	49,18	53,69	45,65	45,00		

FUENTE: PEMP 2009

El análisis de los Gráfico VI-2.1-1 DISTRIBUCIÓN DE LA POBLACIÓN SEGÚN LUGAR DE NACIMIENTO y Gráfico VI-2.1-2 RESIDENCIA DE 5 AÑOS ANTES, sugiere que la población que ha abandonado al municipio es originaria de MOMPOX, pero también que cada vez es menos la cantidad de personas que se sienten atraídas por llegar a la ciudad para radicarse en ella. Por esta razón, el saldo migratorio es de 2,2%, con un porcentaje bajo de inmigración (9,5%), según datos del Censo 2005 realizado por el DANE.

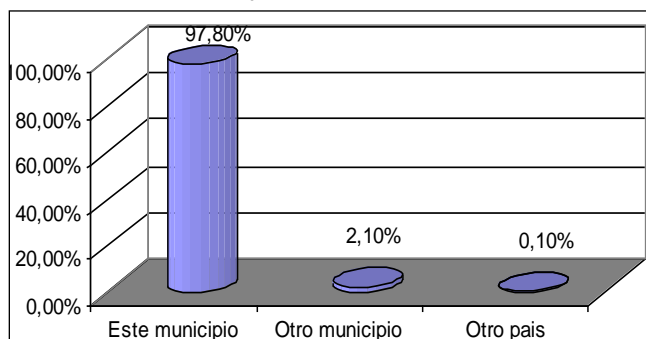
VI-2.1-1 DISTRIBUCIÓN DE LA POBLACIÓN SEGÚN LUGAR DE NACIMIENTO

FUENTE: DANE Censo General 2005

GRÁFICO VI-2.1-2 RESIDENCIA DE 5 AÑOS ANTES



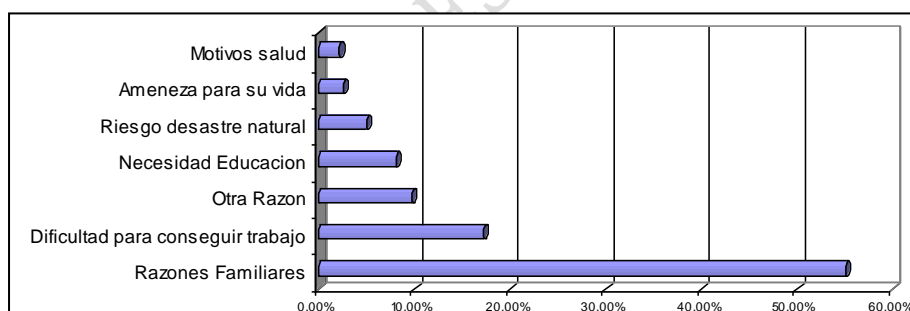
Nit. 890480643-3



FUENTE: DANE, Censo General 2005

De la población de MOMPOX que cambió de residencia en los últimos cinco años, el 55,1% lo hizo por razones familiares; el 17,3% por dificultad para conseguir trabajo; el 9,8% por otra razón y el 2,6% por amenaza para su vida (ver Gráfico VI-2.1-3 CAUSA CAMBIO DE RESIDENCIA).

GRÁFICO VI-2.1-3 CAUSA CAMBIO DE RESIDENCIA



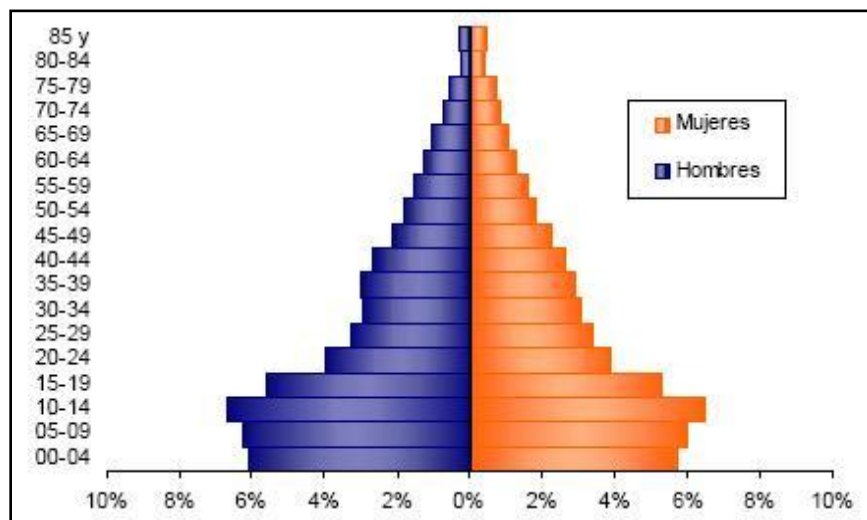
FUENTE: DANE, Censo General 2005

Así mismo, se reporta el bajo crecimiento vegetativo de la población, observable en la pirámide poblacional que para los grupos de 0 a 4 años presenta un porcentaje de 6,09% para niños y superior al 5,74% para niñas, y para el de 5 a 9 años que está ligeramente por encima del 6,24% para los niños y 6,03 para las niñas.

Por su parte el grupo de 10 a 14 años está en el 6,69% para niños y en 6,45% para niñas mostrando claramente la reducción de nacimientos en los últimos diez años (ver Gráfico VI-2.1-4 PIRÁMIDE POBLACIONAL SEGÚN EDADES) (ver Anexo VI-2 POBLACIÓN POR SEXO Y GRUPOS ETÁREOS). Así empieza a hacerse evidente el comienzo de la inversión de la pirámide poblacional para el municipio, tendencia que comparte con una gran mayoría de municipios del país.



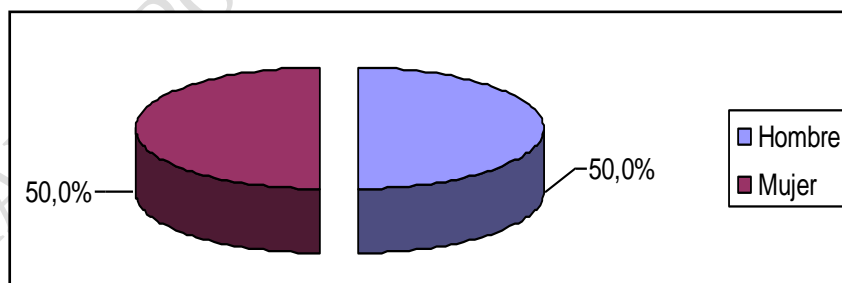
GRÁFICO VI-2.1-4 PIRÁMIDE POBLACIONAL SEGÚN EDADES



FUENTE: DANE, Censo General 2005

La población de MOMPOX está compuesta por un número igual de hombres y de mujeres (ver Gráfico VI-2.1-5 POBLACIÓN POR SEXO) y del total de pobladores sólo el 7,44% se auto reconoce como miembro de una etnia, palenquero, negro, mulato, afrocolombiano o afrodescendiente. El 92,01% no se considera de ningún grupo étnico (ver Gráfico VI-2.1-6 PERTENENCIA ÉTNICA).

GRÁFICO VI-2.1-5 POBLACIÓN POR SEXO

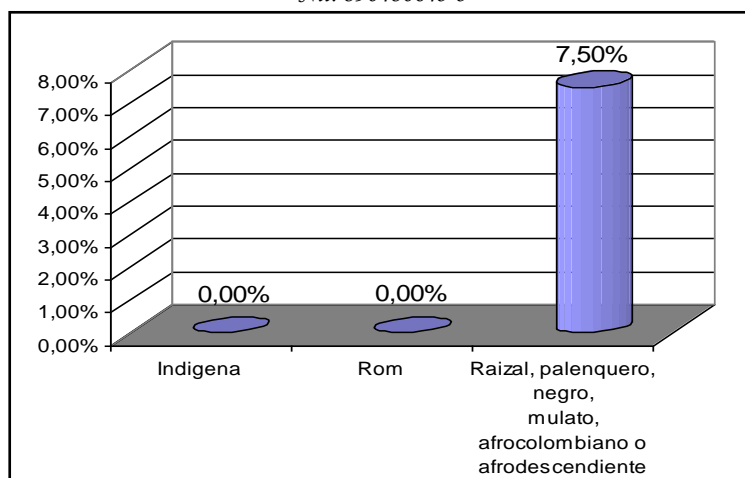


FUENTE: DANE Censo General 2005

GRÁFICO VI-2.1-6 PERTENENCIA ÉTNICA



Nit. 890480643-3



FUENTE: DANE, Censo General 2005

La población estimada del Centro Histórico es de cinco mil trescientas ochenta y cinco personas (5.385), cálculo obtenido de cruzar la cifra establecida por el DANE como número de habitantes por vivienda y las edificaciones con este uso registradas en el trabajo de campo de la Consultoría.

Población y condiciones sociales

En esta sección se abordará de manera general el tema demográfico, la calidad de vida, así como los servicios públicos, educación y salud en la subregión MOMPOSINA.

En el 2008, la población de los seis municipios que conforman la isla de MOMPOX era superior a 98 mil habitantes, los que representan el 5% de la población Departamental. Por su parte, el sólo municipio de MOMPOX, con una población superior a 42 mil habitantes, concentraba el 43% de la población subregional. Los restantes cinco municipios, tenían un tamaño de población similar, que fluctuaba entre los 9.500 y 13 mil habitantes.

Población del Departamento de Bolívar y municipios que conforman la isla de MOMPOX, 1973 - 2008

Población del Departamento de Bolívar y municipios que conforman

la isla de MompoX, 1973 - 2008

Año	Municipio	Cicuco	Hatillo de Loba	Margarita	Mompox	San Fernando	Talaigua Nuevo	Subtotal	Dpto. Bolívar
1973	Total			11.254	24.086	10.293	15.802	61.435	980.606
	Cabecera			1.944	15.310	1.708	0	18.962	558.619
	Resto			9.310	8.776	8.585	0	26.671	397.898
1985	Total			9.741	34.763	10.054	20.582	75.140	1.288.984
	Cabecera			2.295	17.667	2.314	5.510	27.786	852.455
	Resto			7.446	17.096	7.740	15.072	47.354	436.529
2005	Total	11.094	11.470	9.406	41.565	12.965	11.086	97.586	1.878.993
	Cabecera	6.819	2.736	1.645	22.591	2.740	4.867	41.398	1.399.666
	Resto	4.275	8.734	7.761	18.974	10.225	6.219	56.188	230.383
2008	Total	11.075	11.544	9.449	42.133	13.154	11.148	98.503	1.937.316
	Cabecera	7.045	2.884	1.858	23.548	2.768	5.858	43.961	1.464.882
	Resto	4.030	8.560	7.790	18.585	10.364	6.098	55.427	240.206

Fuente: Censos y proyecciones del Dane.



Nit. 890480643-3

Entre 1973 y 2008, la población de la isla de MOMPOX pasó de 61 mil a 99 mil habitantes, lo que representó una tasa de crecimiento del 60% durante el período, mientras el sólo sector rural superó el 100%. Esto nos indica que en pleno siglo XXI, la isla de MOMPOX sigue siendo una región mayoritariamente rural. A nivel departamental y durante el mismo período la tasa de crecimiento de la población total fue cercana al 100%, pero mientras la rural cayó considerablemente (-40%), la urbana tuvo un incremento superior al 160%.

En 2008, cuatro municipios tenían mayor población en el sector rural, mientras sólo dos (MOMPOX y CICUCO) eran más urbanos. MOMPOX, con una población superior a los 42 mil habitantes, concentra el 43% de toda la población subregional, mientras en el otro extremo estaba Margarita con 9.500 habitantes, que sólo llegaba a representar el 10%

Idiosincrasia de la Población MOMPOSINA





Nit. 890480643-3

FUENTE: PEMP 2009

A nivel social existen algunos aspectos que difícilmente son “cuantificables” y su identificación está basada principalmente en la percepción y en la experimentación de la cotidianidad MOMPOSINA.

Sin embargo es importante tenerlos en cuenta, con el objetivo de formular acciones que se dirijan a fortalecer las destrezas sociales existentes en MOMPOX.

Los aspectos referentes a las relaciones sociales en MOMPOX que se deben destacar son los siguientes:

Los Momposinos son personas amables y espontáneas, características que son reconocidas por visitantes y turistas: *“Permanentemente vienen a mi mente diferentes recuerdos de mi breve periplo por MOMPOX, que me llevan a contrastar esta pequeña y escondida población con una ciudad grande tal como Bogotá. En realidad en MOMPOX se vive a un ritmo muy distinto al cual estoy acostumbrado. Un ritmo pausado, pero cargado de espontaneidad y ternura, que aflora en la forma en que los Momposinos encaran sus situaciones cotidianas.”*⁴⁴

El alto porcentaje del uso residencial en el Centro Histórico ha permitido la conservación de la “vida de barrio”, donde existen todavía relaciones estrechas entre los vecinos que tienen contacto frecuentemente. Esto se ratificó en la encuesta a residentes realizada por el equipo de la consultoría, en la que el 69% de personas encuestadas manifestó estar en continua comunicación y encuentro con los vecinos (ver en este título Capítulo 3, ENCUESTAS SOCIOECONÓMICAS).⁴⁵

Los Momposinos son personas que confían fácilmente en los demás, tal como lo expresó más de la mitad de los encuestados, quienes admitieron confiar en sus vecinos porque se trata de personas honradas y honestas, respetuosas, buena gente y con las que han convivido muchos años.

Las relaciones familiares en MOMPOX se presentan muy fuertes, con la característica que conviven bajo un mismo techo varias generaciones y hogares pertenecientes al mismo núcleo familiar.

Aunque en el Centro Histórico conviven los estratos 1 al 3 no se presenta división física por la diferencia de estrato, es decir la segregación espacial no se hace evidente.

⁴⁴ www.viajeros.com/diario-5393.html, 2007

⁴⁵ Fuente PEMP Mompox 2009



5. DIMENSIÓN AMBIENTE CONSTRUIDO. (INFRASTRUCTURA ECONOMICA Y SOCIAL)

16.1 Arquitectura y Urbanismo

1. DELIMITACIÓN:

Área Afectada y Zona de Influencia



Nit. 890480643-3

CONVENCIONES

- Delimitación actual del Centro Histórico
- Limite área de influencia

DELIMITACIÓN ACTUAL

Delimitación Actual	Delimitación Propuesta
<p>CONVENCIONES</p> <ul style="list-style-type: none"> Delimitación actual del Centro Histórico Limite área de influencia 	<p>CONVENCIONES</p> <ul style="list-style-type: none"> Limite propuesto Centro Histórico Limite propuesto zona de influencia

Consejo de Monumentos Nacionales

Resolución 039 de 1994 (1º de marzo)

- Concejo Municipal de MOMPOX: Acuerdo 01 de 1994 (20 de mayo)
- Inclusión en la lista de Patrimonio Mundial- Unesco: diciembre 1995.



Nit. 890480643-3

- Área Afectada
- Zona de Influencia
- Casco Urbano

TRATAMIENTOS URBANÍSTICOS

- Tratamiento de Conservación
- Tratamiento de Consolidación: Zona de Influencia

RECOMENDACIONES PARA LA REVISIÓN DEL PBOT

- Tratamientos de Mejoramiento Integral y Desarrollo *

* Nota: Dado que no se pudo encontrar el límite oficial del perímetro urbano el área de expansión del casco urbano, el límite aquí planteado para la zona de influencia general en donde no hay desarrollos corresponde a una franja de 200 metros hacia el occidente de la carrera 5. D



NIVELES PERMITIDOS DE INTERVENCIÓN

2. NIVELES PERMITIDOS DE INTERVENCIÓN

B. Escala Predial

Nivel 1: Conservación Integral

Nivel 2: Conservación del Tipo Arquitectónico

Nivel 3: Conservación Contextual



Limite Propuesto Centro Histórico - Área Afectada

Limite Propuesto Zona de Influencia

NIVELES INTERVENCIÓN

Nivel 1: Conservación Integral

Nivel 2: Conservación del Tipo Arquitectónico

Nivel 3: Conservación Contextual



Nit. 890480643-3

3. CONDICIONES DE MANEJO:

A. Aspectos Físico-Técnicos

- Centro Histórico - Área Afectada
- Zona de Influencia

PROPUESTAS

- Circulaciones
- Espacios de permanencia
- Bosque Santander
- Zonas Verdes Propuestas
- Nuevos Desarrollos de Vivienda
- Acciones transversales en edificaciones
- Intervención en edificaciones singulares
- Estacionamientos Periféricos Disuasorios



SERVICIOS PÚBLICOS DOMICILIARIOS

Ente Prestador del Servicio

El servicio de acueducto, alcantarillado y aseo en la zona urbana es prestado por la empresa de servicios públicos de Santa Cruz de Mompox SERVIMOMPOX E.S.P,

DESCRIPCIÓN DEL SISTEMA DE ACUEDUCTO

La cabecera municipal de Mompox, Bolívar cuenta en la actualidad con sistema de acueducto propio, construido en el año de 1945 y administrado en ese entonces por el Departamento del Bolívar, hasta el año 1990 que fue descentralizado creado con razón social SERVIMOMPOX E.S.P, de allí en adelante se le han hecho sucesivas ampliaciones y rehabilitaciones hasta alcanzar la cobertura actual en las redes.

SERVIMOMPOX E.S.P. cuenta con una planta de personal conformada por veintidós (22) trabajadores, siete (7) de ellos administrativos. La empresa realiza el proceso de facturación a un total de 5.085 suscriptores del servicio de acueducto, 2.507 de alcantarillado y 3.593 de aseo, realizando el cobro de una tarifa a la cual se le aplican los descuentos correspondientes a los subsidios entregados a cada uno de los estratos subsidiables.

La factura incluye el cobro de una cantidad correspondiente a la tasa retributiva.

La fuente de abastecimiento de agua es el Brazo de Mompox (Derivación del Rio Magdalena), presentando caudales bajos entre los meses de Febrero y Abril temporada de Verano, mientras que sus mayores valores ocurren entre Octubre y Diciembre temporada de invierno, el promedio de los caudales captados están entre los 300m3/seg y 360m3/seg.



Nit. 890480643-3

La succión se lleva a cabo mediante una captación flotante tipo Barcaza acoplada por medio de una manguera en caucho flexible unida a la aducción en Hierro Acero en diámetro de 12", luego llega al desarenador a 8", también se cuenta con una succión alterna (Caseta Superficial) tipo Captación Lateral con aducción en diámetro de 8" en PVC, estos puntos de captaciones contienen un equipo de Bombeo Centrifugo eje horizontal.

Las aducciones desde la captación se encuentran en regular estado, el caudal entregado por estos equipos es de 120 L/seg cada uno.

SISTEMA DE TRATAMIENTO

Descripción Física y Operativa.

La planta de tratamiento es de tipo convencional con unidades básicas de:

Desarenación:

Proceso en donde se remueve las partículas sólidas en suspensión.

Medición de Caudal:

En donde se realizan aforamientos para verificar caudal de entrada en la canal parshall.

Resalto Hidráulico u mezcla rápida:

ES donde se le aplica el sulfato de aluminio tipo B de acuerdo a las turbiedades y caudal trabajado.

Floculación:

ES un proceso químico mediante el cual, con la adición de sustancias denominadas floculantes (Sulfato de Aluminio), se aglutinan las sustancias coloidales presentes en el agua, facilitando de esta forma su decantación y posteriormente la filtración. Poseemos 12 floculadores tipo Alabahoma interconectados en serie por medio de unos codos de 16" a 90° de inclinación el tiempo de recorrido que dura desde el floculador N1° hasta el floculador N°2 es de 20 Minutos Aprox., en la actualidad entran en funcionamiento 12 cámaras más con la nueva ampliación de la planta para un total de 24 floculadores.

Sedimentación:

LA sedimentación es el proceso por el cual el sedimento en movimiento se precipita y van al fondo del decantador, las partículas que no alcanzan a decantar se precipitan por medio de unas placas inclinadas en donde las precipita forzada al fondo del decantador, se cuentan con 3 decantadores en total.

Filtración:

En este proceso se eliminan las partículas que no alcanzaron a decantarse, olor y sabor que tiene en el momento del tratamiento, consta de 3 filtros son de filtración por gravedad con



Nit. 890480643-3

lecho mixto, en el momento entran en funcionamiento 3 filtros más por medio de las ampliaciones para un total de 6 Filtros.

Los lechos filtrantes:

Consisten en 3 capas de gravas ordenados de acuerdo al tamaño de los orificios del falso fondo y las partículas de la arena compuesta así:

Una capa de grava de 0.15m con tamaño de 1-1/4", una capa de grava de 0.15m con tamaño de 1", una capa de gravilla de 0.20m formando un espesor total de 0.50 mts de capa en gravas.

Una capa de arena de 0.35m de arena tipo específico realizado por medio de estudios.

Una capa de carbón activado antracita con espesor de 0.35m.

El mecanismo de mantenimiento de los filtros se efectúa por medio del retro lavado con agua proveniente del tanque de almacenamiento por medio de un nivel determinado.

Cámara de Desinfección:

La desinfección se efectúa en un tanque bajo en concreto aquí llega todas las aguas filtradas y se le aplica el cloro gaseoso y/o Hipoclorito de Calcio en caso de emergencia cuando se escasea el cloro gaseoso.

Almacenamiento y Distribución:

Las aguas filtradas y desinfectadas llegan a estos tanques de almacenamiento donde lo succionan las Bombas para Bombeo hacia a la Ciudad.

El sistema de almacenamiento lo constituye un par de tanques bajos para aguas tratadas que albergan unos 680 m³, construido en concreto reforzado y dos (2) Tanques elevados uno metálico tipo ferrostal con capacidad de 385m³ ubicado en la planta de tratamiento con una elevación de 45 mts de altura, el otro segundo tanque se encuentra ubicado en el sector del matadero construido en concreto reforzado con capacidad de 390m³ con una elevación de 45 mts.

LABORATORIO.

Se cuenta con un laboratorio para realizar los análisis físicos-químicos y ensayos de jarras de la planta.

CAPACIDAD INSTALADA Y DE OPERACIÓN.

La capacidad instalada de la planta de tratamiento se encontraba diseñada para 60 L/seg en la actualidad con las nuevas ampliaciones se encuentra alrededor de los 80 – 90 L/seg.

DESCRIPCIÓN EQUIPOS DE BOMBEO AGUA TRATADA.



Nit. 890480643-3

La planta de tratamiento cuenta con tres (3) equipos Centrífugos de eje horizontal comprendidos que funciona de manera alterna así:

Equipo N° 1 Motor de 120 H.P con capacidad de 100 L/seg H.D.T de 45 mts, que impulsa el agua hasta la ciudad, este equipo funciona en caso alterno en casos de daños o niveles bajos en el almacenamiento.

Equipo N° 2 Motor de 90 H.P con capacidad de 110 L/seg H.D.T de 45 mts, es el que funciona permanentemente a la ciudad es el equipo de mayor caudal y presión.

Equipo N° 3 Motor de 100 H.P con capacidad de 80 L/seg H.D.T de 70 Mts, es el que funciona para el llenado del tanque elevado N° 2 (Matadero).

Las redes de expulsión de la planta de tratamiento se encuentran en material de Hierro Acero en diámetros de 12" que conduce al sector N° 1 (Barrio Arriba) y otra conducción en Diámetro de 8" en PVC que conduce al sector N° 2 Tanque elevado San Carlos.

Las Redes de distribución en la ciudad están compuesta por tuberías en diámetros de 2", 3", 4", 6" y 8", partes de estas tuberías se encuentran en materiales de Hierro Fundido (H.F), Asbesto cemento (A.C) y poli-cloruro de vinilo (PVC).

DESCRIPCIÓN DEL SISTEMA ELÉCTRICO.

Se compone de una estructura terminal trifásica (Norma IPSE NC 550). Hacen parte de este pórtico tres pararrayos y tres cajas cortacircuitos (Cajas Primarias), bajante de tierra para los pararrayos y la acometida hacia la celda de medición – seccionadores se hace en cable XLPE N° 2 – 15 K.V subterráneo, hasta llegar a la sub estación interna de la planta con tres (3) transformadores, uno (1) de 13,200V/450V/254V/300 K.V.A que funciona para la alimentación de los motores de la planta de tratamiento, uno (1) de 13,200V/450V/254V/225 K.V.A que funcionaba para los motores de 200 H.P que impulsaban para el llenado del tanque N° 2 (Matadero) y uno (1) de 440V/220V/115V/15 K.V.A que funciona para la iluminación de la planta, alimentación de los sistemas de dosificación del sulfato de aluminio, aire acondicionado del laboratorio y alimentación en los controles de mando de los arranques del motor.

Todos los motores cuentan con un sistema de tablero en arranque Estrella – Triangulo para capacidades de 50H.P, 90H.P, 100H.P y 120 H.P, tienen instalado un banco de condensadores general de paso automático

DESCRIPCION DEL SISTEMA DE ALCANTARILLADO

La cabecera municipal de Mompox, cuenta con el 60 % de cobertura del sistema de alcantarillado sanitario cual fue construido aproximadamente hace unos 60 años, y la cobertura en conexiones es del 45%, consistente en 2.461 conexiones domiciliarias o



Nit. 890480643-3

suscriptores legalmente registrados el cual es operado por la empresa SERVIMOMPOX E.S.P, empresa de administración municipal que maneja también el sistema de Acueducto y Aseo.

El sistema de redes de alcantarillado en el municipio ya se encuentra obsoleto, ya que sobre paso su periodo de diseño, y aunque se hayan reemplazado algunos tramos de tubería en Gres, Asbesto cemento por PVC, no son suficientes ya que el sistema necesita urgentemente un replanteamiento, debido a no solo a que el municipio ha crecido considerablemente, si no que muchos de las cámaras (Manholes) se han desplomado o han perdido el fondo y otras debido a las conexiones erradas; además los diámetros de las tuberías no son suficiente para cubrir los caudales pico presentados en el municipio en épocas de gran demanda turística e invierno.

Las aguas servidas del municipio no tienen ningún tipo de tratamiento y son vertidas en un 100% a los cuerpos de aguas naturales (Brazo de Mompox), por supuesto esta situación prolongada en el tiempo tiene una serie de consecuencia que han incidido en el deterioro del medio ambiente y de la calidad de vida de la población en general:

Los índices de morbilidad y mortalidad de los habitantes por enfermedades dérmicas, respiratorias y gastrointestinales se han incrementado en estos últimos años.

Los roedores e insectos proliferan, condición que amenaza el bienestar de la población.

La circulación de aguas residuales por las calles del municipio genera malos olores que, sumados a otros factores han incidido en el deterioro de la imagen de Mompox a nivel local y entre los visitantes o turistas.

La filtración de aguas residuales al sub suelo contaminan los acuíferos confinados y no confinados.

Impactos negativos al medio ambiente y a la salud de la población. También debido al crecimiento de la población.

La descarga se encuentra aguas arribas (sector de la "Y"), algunas viviendas ubicadas a la margen del rio deben no solo soportar los malos olores.

Uno de los problemas mayores del sistema de alcantarillado es el aumento de caudal en épocas de invierno, las aguas de lluvias de las casas y de las calles descargan sobre los manholes, también los niveles freáticos incrementa exageradamente el volumen de agua en los Manholes por filtraciones.

Este panorama crítico se registra no sólo a nivel de calidad sino también de cobertura: sólo el 59% del municipio tiene servicio de alcantarillado, mientras el 38% de la población urbana cuenta con pozos sépticos o a cielo abierto para llevar a cabo la disposición final de sus aguas residuales.



Nit. 890480643-3

El déficit en la cobertura y las deficiencias en el servicio indican que la situación del municipio en relación con este tema es crítica.

Por supuesto esta situación prolongada en el tiempo tiene una serie de consecuencias que han incidido en el deterioro del ambiente y de la calidad de vida de la población en general:

Los índices de morbilidad y mortalidad de los habitantes por enfermedades dérmicas, respiratorias y gastrointestinales se han incrementado.

Las emergencias sanitarias son cada vez más frecuentes sobretodo en época de inundaciones cuando las cámaras se desbordan y las aguas residuales circulan en las calles. Esto pone en riesgo la salud y la integridad de los habitantes.

Los roedores e insectos proliferan, condición que amenaza el bienestar de la población.

La circulación de aguas residuales por las calles del municipio generan malos olores que, sumados a otros factores, han incidido en el deterioro de la imagen de MOMPOX a nivel local y entre los visitantes y turistas.

El vertimiento de las aguas servidas sin ningún tratamiento al río Magdalena ha sido uno de los factores de contaminación de este cuerpo de agua.

La filtración de aguas residuales al subsuelo contamina los acuíferos confinados y no confinados.

El rebosamiento de las cámaras se manifiesta también al interior de las edificaciones, situación crítica especialmente en el sector hotelero. De las 303 cajas existentes el 70% presenta problemas de rebosamiento

CONDUCCIÓN DE AGUAS NEGRAS

CONDUCCION DE AGUAS NEGRAS	TOTAL
Longitud actual de la red	5.700 ml
Longitud total de las calles	42.650 ml

COLECTORES, POZOS Y ESTACION DE BOMBEO DE AGUAS RESIDUALES

La estación de bombeo es un sistema de alcantarillado de tipo convencional, ubicado en el Barrio La Esperanza, compuesto por conexiones domiciliarias con sus respectivos registros,



Nit. 890480643-3

redes secundarias y colectores principales al cual llegan las aguas residuales, las lluvias de conexiones erradas y las de infiltración.

Este sistema está constituido por tuberías de Gres y Asbesto Cemento instaladas hacen más de 35 años, existen tuberías en PVC en ciertos sectores por reposición instaladas hacen unos 5 años.

La estación consta de dos (2) pozos húmedos, el principal es el que recibe todas las aguas servidas, sedimentando gran parte de los sólidos pesados en esta donde luego es transferida hacia la segunda 2ª cámara en el cual alberga de (2) Bombas Sumergibles instaladas para impulsar las aguas hasta el sitio de descarga en el río Magdalena (Brazo de MOMPOX) los equipos sumergibles con las siguientes características:

Bomba tipo Sumergible para Lodos marca Barmesa de 60 H.P 100 L/s H.D.T 25 Mts

Bomba tipo Sumergible para Lodos marca Barmesa de 36 H.P 70 L/s H.D.T 25 Mts

Estas bombas funcionan de manera alterna, estas se encuentran alojadas en una cámara o Pozo húmedo de 14mt x 7mt en donde es alimentado por otra cámara o foso del mismo área y profundidad, en la actualidad esa cámara o foso principal se encuentra abonado de sedimento que alcanzan los 3 Mts de altura en ella, ocasionando estos en algunos casos se bloquea el desagüe a las cámaras de las bombas.

DESCRIPCION DEL SISTEMA ELECTRICO DE LAS AGUAS RESIDUALES

Se compone de una estructura terminal trifásica (Norma IPSE NC 550). Hacen parte de este pórtico tres pararrayos y tres cajas cortacircuitos (Cajas Primarias), bajante de tierra para los pararrayos y la acometida hacia la celda de transformador hecha en cable XLPE N° 2 – 15 K.V subterráneo, hasta llegar a la sub estación interna de la estación con dos (2) transformadores, uno (1) de 13,200V/450V/254V/150 K.V.A que alimenta las bombas sumergibles de la estación, y uno (1) de 13.200/220V/115V/15 K.V.A que funciona para la iluminación de la estación, y alimentación en los controles de mando de los arranques del motor.

Estas bombas cuentan con un sistema de tablero en arranque Directo para capacidades de 60H.P y 36H.P, no tiene instalado banco de condensadores.

MANHOLES.

También hacen parte del sistema los Manholes y/o pozos de inspección construidos en diferentes materiales como Bloques en arcilla, Bloques de concreto y concreto armado. Dichas cámaras también presentan morfologías y tamaños disimiles, variando desde forma rectangular hasta la forma circular con cuerpo cónico, se encuentran acoplados por medio de tuberías en diámetros de 6", 8", 10" en Gres, Asbesto Cemento y PVC, el Manhol principal que toma todas las aguas del municipio y la lleva a la estación es de 16" PVC

La longitud de la red de expulsión del alcantarillado es de unos 5.700 mt en tubería de asbesto cemento de 16" en unos tramos y en otros en tubería PVC.



Nit. 890480643-3

SERVICIO DE RECOLECCIÓN DE RESIDUOS SÓLIDOS (BASURA)

El servicio de recolección de basura en el municipio de Mompox, es prestado por la empresa SERVIMOMPOX E.S.P, el cubrimiento en el casco urbano es del 70%, actualmente existe un (1) carro compactador de basura Marca Ford SERIES 98, con capacidad para 6 toneladas de basuras compactadas, se adquirirá una motocarro auxiliar recolectora marca SIGMA 150.

El proyecto piloto para el manejo de basuras y solucionar las contingencias sobre el manejo del sitio de disposición final es el Programa de Reciclaje de Basuras, convenio ServiMOMPOX – Municipio.

DISPOSICIÓN FINAL DE LOS RESIDUOS

En el municipio no existe un lugar adecuado para la disposición final de los residuos sólidos, se han venido realizando en botaderos a cielo abierto y escombreras. De acuerdo con los datos contenidos en el Plan de Gestión Integral de Residuos sólidos de Mompox (PGIR), ninguno de estos establecimientos es adecuado para la disposición final.

Según dichos estudios, todos los sitios de disposición final de residuos sólidos causan altos niveles de contaminación al sistema hídrico (aguas superficiales y subterráneas) debido a la infiltración de lixiviados generado por los residuos, la poca profundidad del nivel freático y la alta permeabilidad del terreno.

BASURAS EN ESPACIO PÚBLICO

El espacio público del casco urbano de Mompox fue escenario de una gran cantidad de residuos sólidos, la empresa de servicios públicos SERVIMOMPOX E.S.P, procura por mantener que estos residuos generados sean minimizados a un punto tal que no genere mal aspecto al municipio de Mompox a 2012, existen 4 trabajadores encargados del aseo de parques y plazas que trabajan en horas del día y noche.

ELECTRIFICACIÓN

El servicio de energía eléctrica de SERVIMOMPOX E. S. P, es prestado por la entidad ELECTRICARIBE S.A, empresa por la cual presta un servicio con interrupciones por cortes inesperados y fluctuaciones en el voltaje causando esto daños y/o excesivo consumo en los equipos eléctricos.

TELECOMUNICACIONES

El internet y servicio de telefonía fija es uno de los servicios más populares en el Municipio de MOMPOX, este servicio es prestado por TELEFÓNICA TELECOM a la empresa SERVIMOMPOX E.S.P, estos servicios nos garantizan la comunicación permanente entre la oficina y la planta de tratamiento actualizando nuestros archivos diariamente, también una



Nit. 890480643-3

herramienta fundamental a la hora de realizar cotizaciones e informaciones requeridas en la empresa ya sea vía telefónica o correo electrónico.

COBERTURA DEL GAS NATURAL

Total de usuarios residenciales conectados	Total usuarios comerciales	Total usuarios gas natural	Cobertura Residencial	
			Potencial	Efectiva
3.553	10	3553	80,50%	68.0%

ALUMBRADO PUBLICO:

El alumbrado público en el municipio tiene un déficit del 70%, sobre todo en barrios alejados del centro del área urbana. Se presenta este déficit en postes, pantallas y bombillas; y del existente funciona un aproximado del 60%.

Estratificación Socioeconómica. Según la empresa de servicios públicos (SERVIMOMPOX) de la cabecera municipal de MOMPOX, se definen tres estratos socio económico, a saber: Estrato I (Bajo-Bajo), Estrato II (Bajo) y Estrato III (Medio Bajo), esta estratificación requiere una urgentes actualización.

PLANTA DE TRATAMIENTO DE AGUA POTABLE EFICIENCIA ENERGÉTICA

La Eficiencia Energética en un sistema eléctrico se alcanza cuando convergen tres (3) condiciones de funcionamiento de equipos y sistemas en un proceso o consumo de energía, utilizando solo el tiempo justo y necesario, los diferentes equipos (con su respectiva potencia de diseño y consumo), con el objetivo de optimizar la energía consumida a solo lo realmente necesario, ya que energía es el producto de potencia por tiempo.

Utilizando equipos que sean mucho más eficientes con modernas tecnologías, es decir que por diseño consumen menos potencia para hacer el mismo trabajo que los equipos antiguos.

Mejorando y sosteniendo en condiciones óptimas el estado de las instalaciones, conexiones y conductores eléctricos ya que siendo este el medio de transporte de la energía eléctrica, es otro elemento que influye en la Eficiencia y en la Seguridad de los sistemas eléctricos.



Nit. 890480643-3

ANÁLISIS FINANCIERO

El promedio de consumo de energía para los últimos doce meses es de 47480 KW-h-mes.

El valor promedio del kilovatio incluido alumbrado público e impuestos es de \$350,42/kw.

Al reemplazar el transformador actual por otro de 112,5 o 150 KVA, más acorde a la capacidad instalada, y que permiten la medida por baja tensión, la disminución en la medición puede ser del 25,7%, que se puede ver reflejado en una disminución similar en el valor de la factura.

La selección del nuevo transformador debe estar acorde con las proyecciones de crecimiento de la empresa-demanda de gasto de agua potable por el municipio.

El transformador que re-emplace al actual, se recomienda que sea “tipo pedestal”, ya que de esta forma se optimiza el espacio y elementos en media tensión.

El “ahorro” de energía a lograr, se puede incrementar un poco al reubicar los capacitores junto a los motores que causan la caída del factor de potencia.

ANÁLISIS DE FUNCIONAMIENTO

El sistema de compensación automático ubicado en forma centralizada dentro de la subestación eléctrica no es el más recomendado, si realmente deseamos lograr “Eficiencia Energética”.

Este planteamiento es explicable de la siguiente forma:

Un bajo factor de potencia es originado por un motor con baja eficiencia eléctrica; esta condición de la carga (motor) origina una corriente mayor por ser la suma de la corriente activa más la corriente inductiva de la baja eficiencia. Si el banco de condensador se instala junto a la carga deficiente, origina allí en los bornes del motor, la compensación o corrección, eliminando la corriente inductiva entre el barraje de la S/E y el motor, disminuyendo de esta forma las pérdidas por conducción.

Si hacemos la compensación cerca al transformador y lejos del motor que causa el problema, se tiene que la corriente inductiva tiene que recorrer toda la longitud desde el motor hasta la subestación para ser compensada en la S/E, ocasionando así, mayores pérdidas de joule, mayor caída de tensión en los bornes del motor, lo cual induce a que se incremente la corriente solicitada por el motor por su comportamiento dinámico (un motor cuando está funcionando, si el voltaje se disminuye, la corriente se incrementa



Nit. 890480643-3

proporcionalmente para tratar de sostener la potencia eléctrica que produce el trabajo en el eje).

PLANTA DE AGUAS SERVIDAS

Esta planta presenta buenas oportunidades de mejoramiento integral en lo eléctrico, en lo civil, y en lo ambiental.

Se recomienda realizar una obra civil con la única finalidad de minimizar la contaminación con metano sobre los sistemas de control y protección eléctrica.

Se recomienda mejorar el gabinete eléctrico y realizar mantenimiento a los elementos de control eléctrico.

Se recomienda contactar con un centro de estudio para realizar un piloto que permita el tratamiento de las aguas servidas para no seguir afectando gravemente el cuerpo de aguas cercanas a la población de MOMPOX.

SISTEMA DE ACUEDUCTO ZONA RURAL

ITEM	CORREGIMEINTO	ESTADO	INFRAESTRUCTURA DOTADA , NECESIDADES
1	SAN NICOLAS	Funciona en forma deficiente	Cuenta con acueducto, requieren mantenimiento de bomba trifásica, mantenimiento de transformadores trifásicas y limpieza y/o cambio de redes
2	LAS BOQUILLAS	Funciona en forma deficiente	Cuenta con acueducto, requieren mantenimiento de bomba trifásica, mantenimiento de transformadores trifásicas y limpieza y/o cambio de redes
3	LA LOBATA	Funciona en forma deficiente	Cuenta con acueducto, requieren mantenimiento de bomba trifásica, mantenimiento de transformadores trifásicas y limpieza y/o cambio de redes
4	GUAIMARAL	Funciona en forma deficiente	Cuenta con acueducto, requieren mantenimiento de bomba trifásica, mantenimiento de transformadores trifásicas y limpieza y/o cambio de redes
5	CANDELARIA	Funciona en forma deficiente	Cuenta con acueducto, requieren mantenimiento de bomba trifásica, mantenimiento de transformadores trifásicas y limpieza y/o cambio de redes
6	LOS PIÑONES	Funciona en forma deficiente	Cuenta con acueducto, requieren mantenimiento de bomba trifásica, mantenimiento de transformadores trifásicas y limpieza y/o cambio de redes
7	CARMEN DEL ROSARIO	No Funciona	Cuenta con acueducto, requieren mantenimiento de bomba trifásica, mantenimiento de transformadores trifásicas y limpieza y/o cambio de redes
8	CALDERA	No funciona	Cuenta con acueducto, requieren mantenimiento de



Nit. 890480643-3

			bomba trifásica, mantenimiento de transformadores trifásicos y limpieza y/o cambio de redes
9	SAN LUIS	No tiene	
10	SANTA CRUZ	No funciona	Cuenta con acueducto, requieren mantenimiento de bomba trifásica, mantenimiento de transformadores trifásicos y limpieza y/o cambio de redes
11	SANTA ROSA	No funciona	Cuenta con acueducto, requieren mantenimiento de bomba trifásica, mantenimiento de transformadores trifásicos y limpieza y/o cambio de redes
12	EL ROSARIO	No funciona	Cuenta con acueducto, requieren mantenimiento de bomba trifásica, mantenimiento de transformadores trifásicos y limpieza y/o cambio de redes
13	SAN IGNACIO	No funciona	Cuenta con acueducto, requieren mantenimiento de bomba trifásica, mantenimiento de transformadores trifásicos y limpieza y/o cambio de redes
14	SANTA HELENA	Funciona en forma deficiente	Cuenta con acueducto, requieren mantenimiento de bomba trifásica, mantenimiento de transformadores trifásicos y limpieza y/o cambio de redes
15	VILLANUEVA	Funciona en forma deficiente	Cuenta con acueducto, requieren mantenimiento de bomba trifásica, mantenimiento de transformadores trifásicos y limpieza y/o cambio de redes
16	LA JAGUA	Funciona en forma deficiente	Cuenta con acueducto, requieren mantenimiento de bomba trifásica, mantenimiento de transformadores trifásicos y limpieza y/o cambio de redes
17	BOMBA	Funciona en forma deficiente	Cuenta con acueducto, requieren mantenimiento de bomba trifásica, mantenimiento de transformadores trifásicos y limpieza y/o cambio de redes
18	TRAVESIA	Funciona en forma deficiente	Cuenta con acueducto, requieren mantenimiento de bomba trifásica, mantenimiento de transformadores trifásicos y limpieza y/o cambio de redes
19	GUATACA	Funciona en forma deficiente, cubre el 50%	Requiere intervención, su prestador es ServiMOMPOX.
20	ANCON	No funcionaba a 31 de dic/2011	A 31 de diciembre del 2011, requería traslado de transformadores eléctricos.
21	RINCONADA	Si funciona	Requiere mantenimiento de redes y bomba.
22	PUEBLO NUEVO	Si funciona	
23	LA LOMA DE SIMON	Funciona	
24	TIERRA FIRMA	Funciona	Requiere mantenimiento de redes y bomba.

TRANSPORTE

Red vial, aeroportuaria y fluvial





VIAS DE ACCESO

Fluvial y Terrestres⁴⁶



Desde Bogotá y Bucaramanga

Vía a la costa hasta El Burro, desde allí hasta El Banco, atraviesa el río Magdalena (brazo de Mompox) en ferry y continua hacia Mompox en recorrido de dos horas.

Vía a la costa hasta Bosconia, toma la carretera vía Plato hasta La Gloria y toma la desviación que se dirige a Santana atraviesa el río Magdalena en ferry (brazo de Mompox), llega a Talaigua Nuevo y en un recorrido de veinte minutos hasta Mompox.

Desde Barranquilla, Cartagena o Medellín

Por la Troncal de Occidente, se toma el desvío en El Bongo o Puerta de Hierro se llega a Magangué, se atraviesa el río Magdalena (brazo de Loba) en ferry, para luego tomar carretera pavimentada hasta Mompox.

El transbordo en ferry por el brazo de Mompox se hacen durante las horas del día, se puede contar con ellos casi que permanentemente en los sitios de Guamal (Magdalena) – Botón de Leyva (Bolívar) y San Roque (Magdalena) – Cantera (Bolívar) son ferrys pequeños.

El ferry del brazo de Loba, Yatí – Bodega tiene el siguiente horario :

Yatí – Bodega 6:00 a.m. ; 1:00 p.m. y 4:00 p.m. (días de semana)
Bodega – Yatí 8:00 a.m. ; 2:00 p.m. y 5:00 p.m. (días de semana)
Yatí – Bodega 8:00 a.m. ; 2:00 p.m. (Domingos y festivos)
Bodega – Yatí 9:00 a.m. ; 3:00 p.m. (Domingos y festivos).

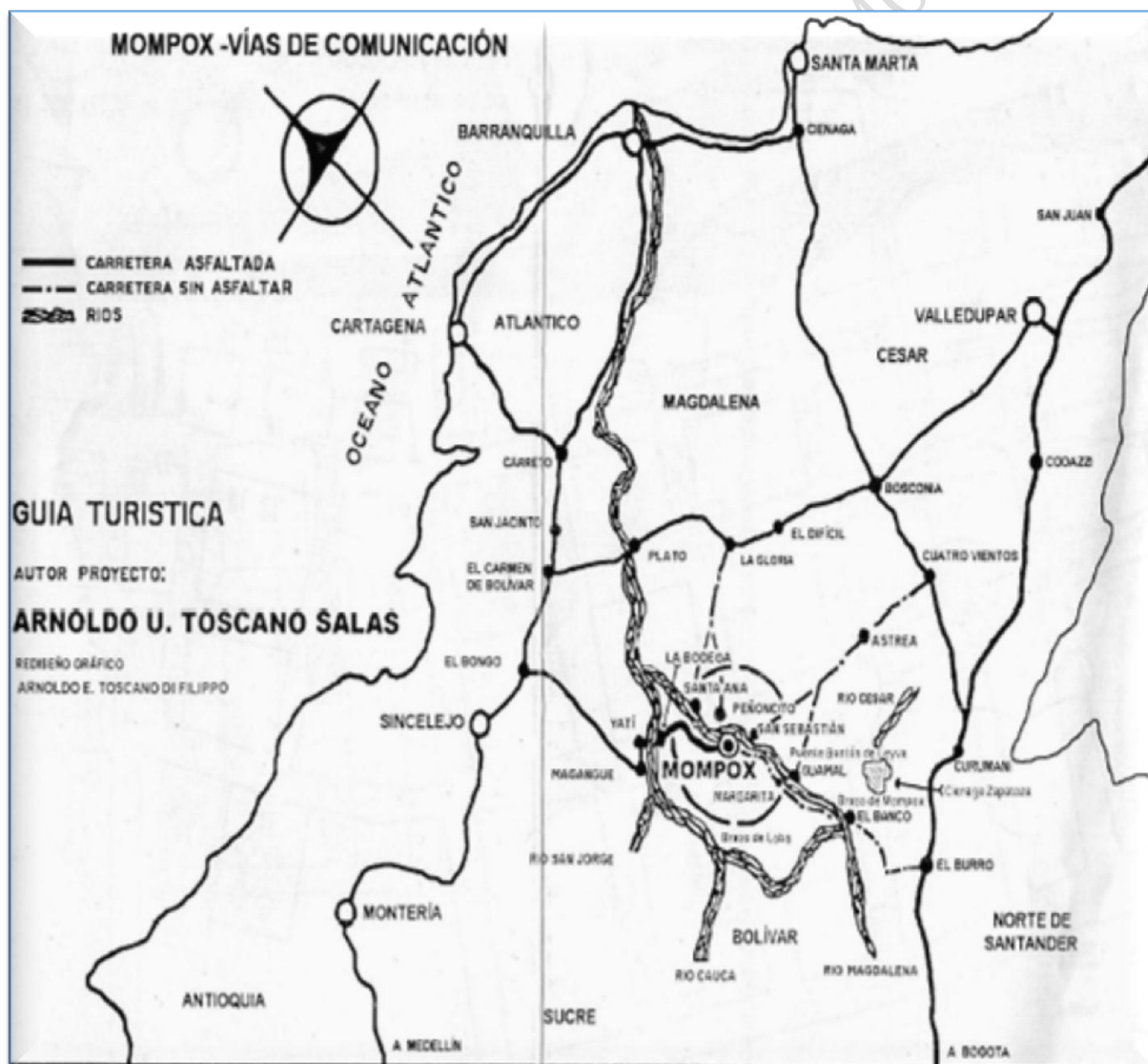
⁴⁶ Fuente: <http://santacruzdemompox-bolivar.gov.co/apc-aa-files/36313334323635643031613463333661/rutasacceso.jpg>

Desde Santa Marta, Valledupar

Se llega a Bosconia, toma la carretera vía Plato hasta La Gloria y toma la desviación que se dirige a Santana atraviesa el río Magdalena en ferry (brazo de Mompox), llega a Talaigua Nuevo y en un recorrido de veinte minutos hasta Mompox.



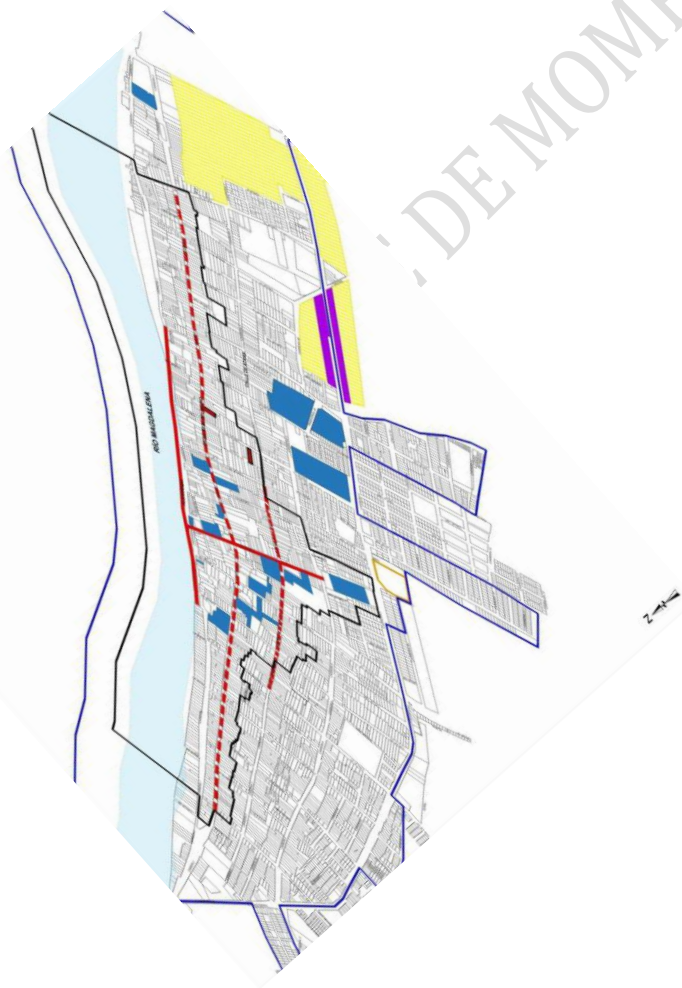
El sistema vial de tipo fluvial, lo conforma la red hídrica del municipio representada básicamente por el Brazo de Loba y Mompox (Río Magdalena, que en nuestro territorio toma esos nombre) que comunica al Municipio con todas las poblaciones ribereñas de la cuenca del río Magdalena y cesar.





Estructura De Movilidad

CONDICIONES DE
MANEJO:
A. Aspectos Físico-
Técnicos



MOVILIDAD

ARMONIZACIÓN CIRCULACIONES
PEATONALES Y VEHICULARES.

ESTACIONAMIENTOS.

TRANSPORTE PÚBLICO




Nit. 890480643-3

	MANTENIMIENTO DE VÍAS	
EQUIPAMIENTOS	PERMANENCIA DE EQUIPAMIENTOS PRIMARIOS.	
	REUBICACIÓN DE EQUIPAMIENTOS ESPECÍFICOS	
SERVICIOS PÚBLICOS	RECOLECCIÓN Y MANEJO DE DESECHOS SÓLIDOS.	
	ACTUALIZACIÓN DE REDES.	
	TRATAMIENTO DE AGUAS SERVIDAS.	

PROPUESTA URBANA INTEGRAL

Asegurar la funcionalidad urbana del CH como centralidad principal de MOMPOX y promover su articulación regional.

ACTUACIONES DESDE LOS SISTEMAS GENERALES

AMBIENTAL	RECUPERACIÓN Y MANEJO DE ZONAS DE PROTECCIÓN AMBIENTAL	
	MANTENIMIENTO Y AUMENTO DE FLORA Y FAUNA	
	PROGRAMAS / ACCIONES GENERALES DE RECUPERACIÓN Y MANEJO AMBIENTAL	
	PAISAJE URBANO	
	APROVECHAMIENTO ECONÓMICO DEL ESPACIO PÚBLICO	
RED DE ESPACIO PÚBLICO	ANIMACIÓN URBANA	
	PLAN DE SEÑALIZACIÓN	
	AUMENTO DE ESPACIO PÚBLICO	

MOVILIDAD Sistema Vial



Nit. 890480643-3

La malla vial de MOMPOX, contrario al trazado característico de la mayoría de las poblaciones fundadas por los españoles, no guarda la traza regular en damero sino que sigue las irregularidades del curso del río Magdalena, aunque en términos generales mantiene la continuidad de las vías.

La carrera 5 es la vía que une diferentes poblaciones de la isla. Es una vía nacional aunque actúa como vía regional y local. El paso por la zona periférica de la ciudad evita el paso de los vehículos a través del Centro Histórico, pero la presencia de la misma ha generado desarrollo a sus dos costados, lo cual con el tiempo tendrá que ser revisado como parte del ordenamiento general del municipio y su visión de futuro.

Tabla: Inventariados Vial

INVENTARIADO	TIPO DE PAVIMENTO	LONGITUD (Km.)	% PARCIAL	% TOTAL
	Adoquín	604.79	2.30	
	Asfalto	4.953,46	18.50	
	Concreto	11.126,65	41.60	
	Destapado	10.092,46	37.70	
	Total inventariado	26.777,36	100,00	39.30
SIN INVENTARIAR		41505.52	100,00	60.70

FUENTE: IGAC

VIVIENDA

El municipio de Santa Cruz de Mompox cuenta actualmente con 7.988 viviendas de las cuales 4.617 se encuentran localizadas en la cabecera Municipal, las restantes 3.371 se localizan en los diferentes corregimientos del Municipio.

En la zona urbana el 97.3 % de las viviendas son tipo casas y el 1.8% tipo apartamento y el 0.9 % son tipo cuarto u otros.

Según datos del DANE el municipio de Mompox registra a 2005, un déficit de 1.672 viviendas de las cuales 798 corresponden al área urbana y 873 corresponden al área rural.

Con respecto al área urbana según datos del PEMP Mompox 2009, la situación de las viviendas en el centro histórico se encuentra de la siguiente manera:

ESTADO DE VIVIENDA	%
a. Vivienda propia pagada totalmente	32,50



Nit. 890480643-3

b. Vivienda propia con deuda	10,00
c. vivienda compartida	15,00
d. Arriendo	40,00
e. Inquilinato	2,50
f. Vivienda alquilada por horas	0,00
TOTAL	100,00

FUENTE: PEMP MOMPOX 2009

DENSIDAD DE POBLACIÓN

		CENTRO HISTÓRICO		ÁREA DE INFLUENCIA	
		F	%	F	%
Número de familias	1	131	87,92	45	77,59
	2	15	10,07	10	17,24
	3	3	2,01	3	5,17
TOTAL		149	100,00	58	100,00
Personas por familia	3,84			4,23	
Familias por vivienda	1,15			1,28	

FUENTE: PEMP MOMPOX 2009

TIPO DE PREDIO

TIPO DE PREDIO	CENTRO HISTÓRICO		ÁREA DE INFLUENCIA	
	FRECUENCIA	%	FRECUENCIA	%
Residencial	0	0,00	0	0,00
Comercial	143	66,20	18	69,23
Industrial	7	3,24	0	0,00
Servicios	7	3,24	0	00,0
Mixto	57	26,39	8	30,77
No responde	2	0,92	0	0,00
TOTAL	216	100,00	26	100,00

FORMAS DE PROPIEDAD DE LOS INMUEBLES



Nit. 890480643-3

TENENCIA	SÓLO ACTIVIDAD ECONÓMICA				PREDIOS MIXTOS CON ACTIVIDAD ECONÓMICA			
	CENTRO HISTÓRICO		ÁREA DE INFLUENCIA		CENTRO HISTÓRICO		ÁREA DE INFLUENCIA	
	F	%	F	%	F	%	F	%
Propio	17	18,09	13	72,22	31	59,62	5	62,50
Arrendado	75	79,79	5	27,78	20	38,46	3	37,50
Otro	1	1,06	-	0,00	-	0,00	-	0,00
NS/ NR	1	1,06	-	0,00	1	1,92	-	0,00
TOTAL	94	100	18	100,00	52	100,00	8	100,00

EL PREDIO ESTÁ PAGO TOTALMENTE?

	SÓLO ACTIVIDAD ECONÓMICA				PREDIOS CON ACTIVIDAD ECONÓMICA			
	CENTRO HISTÓRICO		ÁREA DE INFLUENCIA		CENTRO HISTÓRICO		ÁREA DE INFLUENCIA	
	F	%	F	%	F	%	F	%
PAGADO	16	94,12	7	53,85	25	80,65	5	100
PAGANDO AÚN	0	0,00	-	0,00	3	9,68	-	0,00
NS/NR	1	5,88	6	46,15	3	9,68	-	0,00
TOTAL	17	100,00	13	100,00	31	100,00	5	100

A QUIÉN PAGA EL ARRIENDO?

¿SI ES EN ARRIENDO, A QUIEN LE PAGA?	SÓLO ACTIVIDAD ECONÓMICA				PREDIOS DE USO MIXTO CON ACTIVIDAD ECONÓMICA			
	CENTRO HISTÓRICO		ÁREA DE INFLUENCIA		CENTRO HISTÓRICO		ÁREA DE INFLUENCIA	
	F	%	F	%	F	%	F	%
OFICINA DE ARRENDAMIENTO	0	0,00	-	0,00	-	0,00	-	0,00
PERSONA PARTICULAR	75	79,79	5	100,00	20	100,00	5	100,00
ARRENDADOR PROFESIONAL	1	1,10	-	0,00	-	0,00	-	0,00
OTRO ¿CUÁL?	0	0,00	-	0,00	-	0,00	-	0,00
NO RESPONDE	18	19,20	-	0,00	-	0,00	-	0,00
TOTAL	94	100,00	5	100,00	20	100,00	5	100,00



EN ESTE INMUEBLE FUNCIONAN VARIOS LOCALES U OFICINAS?

	SÓLO ACTIVIDAD ECONÓMICA				PREDIOS CON ACTIVIDAD ECONÓMICA			
	CENTRO HISTÓRICO		ÁREA DE INFLUENCIA		CENTRO HISTÓRICO		ÁREA DE INFLUENCIA	
	F	%	F	%	F	%	F	%
Si	6	6,38	0	0,00	1	1,92	-	0,00
No	86	91,49	4	22,22	50	96,15	8	100,00
Ns/ Nr	2	2,13	14	77,78	1	1,92		0,00
TOTAL	94	100,00	18	100,00	52	100,00	8	100,00

6. DIMENSION SOCIO - CULTURAL. (RECURSOS SOCIOCULTURALES)

CULTURA EN SANTA CRUZ DE MOMPOX

El sector cultural del Municipio estará orientado a generar procesos creativos, contribuir al crecimiento económico, incidir marcadamente sobre el estilo de vida de los grupos sociales, actuar como constructor de memoria e identidad Regional y Nacional en un mundo cada vez más globalizado.

ORIGEN CULTURAL

La ciudad de Mompox fue declarada Patrimonio Histórico y Cultural de la humanidad por la UNESCO, al igual que lo es Cartagena y San Basilio de Palenque del Departamento de Bolívar.

Su verdadero nombre es **SANTA CRUZ DE MOMPOX**, nombre que desaparece durante la época de la independencia, conociéndose actualmente como Mompox o Mompos, ambos nombres válidos y aceptados. El origen de su nombre proviene del gran cacique Mompoj de la tribu Kimbay, cuyo asentamiento se encontraba donde actualmente existe esta población, quien libró feroces batallas en defensa de su territorio.

MOMPOX es la primera población del Reino de la Nueva Granada, actualmente Colombia, que proclamó la independencia absoluta de España.

Esta población se encuentra dentro de una isla formada por el río Magdalena y los brazos de Loba, Mompox y Chicagua, la cual está surcada por numerosos caños y se encuentra rodeada por gran cantidad de ciénagas, que les sirven de vías de comunicación a los habitantes de esta región.



Nit. 890480643-3

Mompox es reconocida a nivel mundial por su especialidad en el difícil arte de la **FILIGRANA**, elaboración de joyas valiosas en oro y plata, la cual se ha ido transmitiendo de generación en generación desde la época de la Colonia hasta nuestros días.

Por la conservación de su arquitectura colonial, por la Filigrana y por las ceremonias de celebración de La Semana Santa MOMPOX se constituye en un gran atractivo turístico, digno de ser visitado.

Aunque fueron anteriormente ya mencionados desde el enfoque religioso, cabe destacar los siguientes sitios de interés desde el enfoque cultural:

El Cementerio Municipal, El Bosque Santander, El Árbol del Suán, El Pozo de la Noria, La Casa 1734, La Casa de los Apóstoles, Museo Cultural de Arte Religioso o Casa Bolivariana, La Casa de la Cultura, Los Portales de la Marquesa, Casa del Ayuntamiento, La Plaza de la Libertad, Piedra de Bolívar, La casa de la Cultura, El Jardín Botánico y una gran cantidad de Iglesias tipo colonial.

Más allá de las antiguas iglesias que dan vida a la hermosa población de Mompox, este lugar encierra un gran número de lugares históricos-culturales que merecen la atención.

Siguiendo la arquitectura colonial típica del lugar, los más interesantes e importantes son:

CASA DE LA CULTURA

La Casa de la Cultura de Mompox, fundada en 1962, se encuentra localizada dentro del perímetro definido para el Centro Histórico de la ciudad de Santa Cruz de Mompox, declarado Bien de Interés Cultural de carácter Nacional. Dicho sector está inscrito en la Lista de Patrimonio Mundial desde diciembre de 1995.

La Casa de la Cultura fue restaurada y necesita ser organizada para que preste una eficiente función Cultural de forma sostenible. Se hace necesario que el Municipio regule su funcionamiento. Actualmente funcionan varias instituciones en ella como la Academia de Historia, El archivo Histórico, la biblioteca municipal Pedro Salcedo del Villar, la Escuela de Música y un espacio para actividades lúdicas infantiles.

Contiene colecciones de arqueología, cuadros de los principales héroes de la Independencia, personajes ilustres del país y la región.

CASA DEL TE DEUM:



Nit. 890480643-3

Su nombre nace de la inscripción latina que en su portada hizo colocar su propietario don Pedro Martínez de Pinillos: "Té Deum Laudamus Te Dominum", el primer verso del cántico de alabanza al Señor.

CASA DE LOS PORTALES DE LA MARQUESA DE TORREHOYOS:

Este grupo de viviendas (cuatro) constituye, indudablemente un atractivo permanente en la ciudad, pues además de dar nombre a la albarrada situada en su frente, se distingue claramente por los portales o galería externa que corre por su fachada y que le imprime un carácter arquitectónico propio y muy diferente a la silueta homogénea de la ciudad. Acceso permanente al público.

CASA DEL RECUERDO:

Esta casa hoy destinada a servir de albergue a los ancianos de la ciudad fue construida entre los años 1806 y 1809. Está situada sobre la calle real del medio haciendo frente a un costado de la iglesia de San Agustín y casa de por medio con la casa de la Cultura.

CASAS BAJAS Y CASAS ALTAS:

Estas dos edificaciones están situadas sobre la calle real del medio y frente a la plaza de San Carlos (por el colegio de la compañía) o de la libertad, fueron propiedad en el siglo pasado de personajes notables de la sociedad Momposina. La más significativa es la casa baja, que debe su nombre al hecho de tener solo una planta, dotada por otra parte de una gran cantidad de elementos ornamentales que le hacen única en el panorama local y nacional.

LA CASA ALTA:

Que no es la única, ocupa la esquina sobre la calle de la cárcel o de la municipalidad (calle 19) y por la conformación, tanto de su planta baja como del alta, da a entender fácilmente su ejecución por etapas, o mejor su ampliación con una segunda planta. En su exterior predominan los balcones, con cubiertas independientes de la principal, a la manera Cartagenera.

"FUERTE" DE SAN ANSELMO:

Posiblemente se construyó como simple almacén o depósito de mercancías. El título de "fuerte" lo adquirió con ocasión de la reconquista de Don Pablo Morillo.

ALBARRADAS:

Significa "muro de protección", pero el uso lugareño ha modificado el contenido o significado de ese vocablo por el de "vía o paseo ribereño". Su construcción se debió a la necesidad de controlar el ímpetu de las aguas.



Nit. 890480643-3

RELIGIOSOS

IGLESIA DE SANTA BÁRBARA:

El balcón es indudablemente el elemento más impresionante.". Acceso permanente al público los días Domingos y Festivos de 2 a 7pm. Se encuentra ubicada en la plaza de MOMPOX.

IGLESIA DE LA CONCEPCIÓN:

En el interior pueden anotarse varios aspectos, entre otros, la forma como se cubrió la nave central, empleando para ello la armadura de par y nudillo. Acceso permanente de 6 a 12am y de 6 a 8pm Se encuentra ubicado en la plaza de MOMPOX.

IGLESIA DE SANTO DOMINGO:

Fue construida como templo pajizo por los frailes de la orden Dominica, los primeros que predicaron el evangelio en América. Años después sus techos fueron recubiertos con ladrillos que permanecieron útiles hasta el 19 agosto de 1846 cuando se desplomo. Diez años más tarde en 1856, quedo restaurado el templo. Es Santo Domingo el templo que cada Jueves de Dolores recibe la imagen de Jesús en desarrollo de la procesión. Acceso permanente de 6 A 8pm.

IGLESIA DE SAN JUAN DE DIOS:

Construida en el siglo XVII. La iglesia oficia el Jueves Santo, la misa para enfermos e impedidos de participar en la Semana Santa Momposina. Acceso permanente de 6 a 8pm.

TEATRO COLONIAL:

Es una locación que se encuentra en estado de abandono, antiguamente utilizada en forma permanente para escenarios de cine, actividades como conciertos, bailes, necesario para la concreción de eventos y el desarrollo de actividades municipales.

NATURALES:

La naturaleza está compuesta de mosaicos de espejos de agua donde los cauces de sus ríos se confunden con ciénagas, caños, bocanas, albardones, orillares o playones; singulares biotopos que han dado acogida a una gran riqueza de formas de vida que surcan el cielo, el agua y la tierra: garzas, pisingos, codornices, patos, nutrias, ponches, monos, pecaríes, manatíes, hicoteas, morrocayos, iguanas, babillas, caimanes, bagres, bocachico, mojarras y coroncoros, a la sombra de ceibas, palmas, suanes y jobos. Toda esta riqueza



Nit. 890480643-3

deberá considerarse parte integral del patrimonio de Mompox; a través de medidas tendientes a su reconocimiento, no solo como recurso natural sino también como elementos cargados de significación cultural.

La cultura tradicional es importante en este lugar que se enorgullece de mostrarla al mundo. Los cánticos populares que cuentan historias relacionadas con ello y con la fascinación que sus habitantes sienten por esta población.

Sus fiestas religiosas forman parte de ese tesoro histórico y cultural que ofrece Mompox. La celebración de la Semana Santa, un acto solemne, lleno de creatividad y espiritualidad, es de marcado interés para propios y extraños.

Igual sucede con su gastronomía. Platos de origen campesino, como la viuda, llamada también montañera, compuesta por yuca, suero y queso, o la viuda de suero, la carne salada, el cerdo salado, pescado salado, el quesito de capa, la butifarra, el chorizo, el dulce de limón y el dulce de orejero forman parte de su apetitosa carta.

La pesca es un renglón muy importante de la economía de la región Momposina, como puede verse en el contenido de su oferta gastronómica.

El Consejo Nacional de Patrimonio Cultural emitió concepto favorable al Plan Especial de Manejo y Protección -PEMP-, del centro histórico de Mompox, que revitalizará y preservará el patrimonio cultural de esta población sobre el río Magdalena.

RESOLUCION 2378 de 2.009 de Ministerio de Cultura- PEMP

El concepto favorable emitido por el Consejo Nacional de Patrimonio Cultural es un paso fundamental para la preservación del valioso legado cultural de Mompox, que reviste interés no sólo para el ámbito nacional sino para el mundo entero, ya que el sector antiguo de esta población, además de estar declarado como Bien de Interés Cultural del ámbito Nacional mediante la Ley 163 de 1959, está inscrito en la Lista de Patrimonio Mundial de la Unesco desde 1995.

La formulación del PEMP partió de un conocimiento exhaustivo de la realidad del centro histórico, así como del estado actual de su patrimonio cultural. El PEMP es el resultado de un proceso en el que participaron conjuntamente entidades nacionales, departamentales, locales y la comunidad de Mompox. Este proceso contó además con el apoyo técnico y financiero de la Agencia Española de Cooperación Internacional para el Desarrollo, AECID, que ha apoyado la recuperación y restauración del patrimonio cultural de MOMPOX en los últimos años.

El PEMP, principal herramienta de planeación y gestión del patrimonio cultural inmueble, define las bases y acciones para la protección, puesta en valor y sostenibilidad del patrimonio cultural de Mompox, y propicia que se aproveche su condición como principal recurso para el mejoramiento de las condiciones de vida de sus habitantes.



Los objetivos específicos del Plan son:

1. Preservar y poner en valor el patrimonio cultural del centro histórico de Mompox.
2. Proteger y fortalecer el vínculo tradicional de los Momposinos con su historia y su patrimonio cultural.
3. Formular acciones que potencialicen los valores y beneficios del patrimonio cultural de Mompox y su uso como bien útil y productivo.
4. Difundir las bases para la gestión, implementación, comunicación y divulgación de las acciones.
5. Asegurar la funcionalidad urbana del centro histórico como eje de Mompox.

Entre las prioridades que contempla el PEMP para Mompox está la puesta en valor de la Plaza Fundacional, con la intervención de edificaciones emblemáticas que la conforman, como la Iglesia de La Concepción; la recuperación de la interrelación urbana con el río en la zona de la Albarrada; la respuesta a las necesidades de reunión e interacción social mediante la recuperación de la calle 18 como eje de encuentro; del eje simbólico de la calle Real del Medio y del ordenamiento de la carrera 5. Así mismo, el PEMP define los niveles de intervención tanto para el área afectada como para el área de influencia y precisa condiciones de manejo como alturas y usos para la conservación del patrimonio inmueble.

El PEMP contempla por ser una ley de superior jerarquía, que el POT de Mompox este articulado con el PEMP.

Mompox también contará con un detallado Plan de Divulgación, que asegurará el respaldo comunitario a la conservación del Centro Histórico.

El PEMP establece la creación de la Junta Municipal de Patrimonio y Cultura como organismo consultor conforme a los cambios legales ocurridos a nivel nacional, para que actúe como instancia de la Administración Municipal, en la autorización y/o aprobación de las intervenciones arquitectónicas en las edificaciones del Sector Antiguo y su área de influencia, previamente a la expedición de la licencia de construcción, de acuerdo con lo establecido en el Decreto 564 de 2006 o con la norma que lo adicione, modifique o sustituya. (Documento Técnico de Soporte: Capítulo 4 instancias y procedimientos)

La Junta está conformada por nueve miembros y actuará como órgano consultor para la salvaguardia, protección, recuperación, conservación, sostenibilidad y divulgación del patrimonio cultural y los procedimientos administrativos para conceder licencias urbanísticas en el Centro Histórico de Mompox y su área de Influencia.

Sus conceptos son de naturaleza obligatoria y estará integrado miembro que representan a las Autoridades Municipales y Departamentales, la Academia de Historia de Santa Cruz de Mompox, la Sociedad Civil, las Organizaciones Cívicas, los Profesionales de la Arquitectura y Expertos en Patrimonio así:



Nit. 890480643-3

- El Alcalde Municipal quien la convoca y preside como su presidente y/o su delegado, quien será el Secretario de Planeación.
- El presidente de la Academia de Historia o su delegado y un miembro elegido por la asamblea de sus miembros de número.
- Un representante de la Sociedad Colombiana de Arquitectos Seccional Bolívar.
- El Presidente del Consejo Departamental de Patrimonio Cultural (Gobernador de Bolívar) o su delegado, residente en MOMPOX.
- Un (1) representante de los residentes del Sector Antiguo, quien será elegido por los otros miembros de la Junta de Patrimonio y Cultura, entre los candidatos que se presenten por libre postulación.
- Un (1) representante de las organizaciones cívicas con personería jurídica inscrita ante el municipio, elegido por la Junta de Patrimonio y Cultura de una terna presentada por la Alcaldía Municipal.
- Dos miembros designados por el Alcalde Municipal que se hayan distinguido en la salvaguardia del patrimonio cultural del Municipio.
- La Secretaría de la Junta Municipal de Patrimonio y Cultura estará a cargo de del Secretario de la Academia de Historia de Santa Cruz de Mompox, quien participará en las sesiones con voz pero sin voto.

Recomendación del Consejo Nacional de Patrimonio Cultural
El Consejo Nacional de Patrimonio Cultural definió entre otras disposiciones, ampliar sustancialmente el área protegida, incluyendo 150 metros al margen oriental del río, para controlar posibles desarrollos e impactos negativos en el entorno paisajístico. De igual manera, recomendó no reducir la zona de influencia en el área urbana occidental y conservar su actual delimitación mientras no se revise y ajuste el Plan Básico de Ordenamiento Territorial –POT–, que garantice las medidas necesarias para el control de posibles impactos negativos en el centro histórico.

Políticas para la Salvaguardia y Protección del Patrimonio

LA SALVAGUARDA Y PROTECCIÓN AL PATRIMONIO INMATERIAL DE MOMPOX a través de acciones y proyectos que promuevan y desarrollen actividades que fortalezcan estas manifestaciones como son: Los eventos y celebraciones religiosas tradicionalistas como la Semana Santa, la Semana Santa, el Santísimo Cristo, la Santa Cruz, la Virgen del Rosario y todas las eventos de las festividades religiosas tradicionales. El folclor en sus manifestaciones como los Carnavales, danzas y música. Las alfombras ceremoniales,



Nit. 890480643-3

la música Momposina religiosa de semana santa y música Momposina de época. Las escuelas de formación musical, y demás manifestaciones culturales autóctonas para que se apoyen las iniciativas, actividades y proyectos que fortalezcan estas manifestaciones.

LA SALVAGUARDA Y PROTECCIÓN AL PATRIMONIO MATERIAL MUEBLE como son: El archivo Histórico, partituras de música MOMPOSINA, hallazgos antropológicos, los museos, bibliotecas, con políticas, acciones y proyectos encaminadas a protegerlos y salvaguardarlos en el tiempo.

LA SALVAGUARDA Y PROTECCIÓN AL PATRIMONIO MATERIAL INMUEBLE como son: Las edificaciones, monumentos y murallas del Centro Histórico de MOMPOX, Implementar el fortalecimiento de la Junta Municipal de Patrimonio y Cultura para cumplir las normas expresas de protección.

La Academia de Historia es una institución que ha sido de suma importancia para MOMPOX. Se crearan proyectos que fortalezcan su importante labor para un desempeño en sus actividades que benefician el Patrimonio Histórico Cultural.

Otras actividades de envergadura y que serán objeto de implementación y política pública será la Creación de Escuelas: Artes plásticas, música, teatro, danza, La realización de eventos e intercambios culturales y artísticos como encuentros, festivales, fiestas patronales, efemérides del municipio, El fomento a los programas de estímulo a la creación literaria, rescate de escenarios culturales como el teatro colonial, pozo de la Noria.

MOMPOX COMO BIEN DE INTERÉS CULTURAL DEL ÁMBITO NACIONAL

La Ley 163 de 1959 “por la cual se dictan medidas sobre defensa y conservación del patrimonio histórico, artístico y monumentos públicos de la Nación”, incluyó el Centro Histórico de MOMPOX como uno de los sectores antiguos considerados “Monumentos Nacionales” (hoy Bien de Interés Cultural del orden nacional).

Tener la categoría de Bien de Interés Cultural del ámbito Nacional representa para el Centro Histórico de MOMPOX la oportunidad de ser “vigilado” por el Ministerio de Cultura y de estar protegido por la Ley de Cultura 397 de 1997, modificada y adicionada por la Ley 1185 de 2008. El artículo 7 de la Ley 1185 señala la obligatoriedad de formular Planes Especiales de Manejo y Protección- PEMP (antes Planes Especiales de Protección- PEP) para este tipo de bienes patrimoniales. De acuerdo con lo contenido en dicho artículo, el PEMP para bienes inmuebles “establecerá el área afectada, la zona de influencia, el nivel permitido de intervención, las condiciones de manejo y el plan de divulgación que asegurará el respaldo comunitario a la conservación de estos bienes”.

El enfoque dado por la Ley 1185 de 2008 a los PEMP, la instrucción de incluirlos en los Plan de Ordenamiento Territorial, y su prevalencia sobre otras normas, garantizan que las



Nit. 890480643-3

disposiciones y decisiones en materia de ordenamiento para los BIC Nacionales siempre estén soportadas por estudios detallados y específicos que aborden su protección desde una visión integral y que establezcan para su manejo una ruta a corto, mediano y largo plazo. Estas normas se desarrollan en mayor detalle en el Título IV, Contexto legal, del Tomo I del PEMP.

IDENTIDAD CULTURAL

Existencia de identidad propia dentro lo regional

A nivel regional se destaca también la riqueza cultural de las expresiones artísticas y culturales, propias de las poblaciones ribereñas de la depresión MOMPOSINA: la talla en madera, los tejidos en fibras naturales, la gastronomía, la alfarería y orfebrería, así como la música y el folclor.

En la zona se realizan diversos festivales y fiestas, muchos de ellos asociados a tradiciones ancestrales: el Festival del Limón en Cicuco, el Festival Internacional de la Cultura Anfibia en Talaigua Nuevo, la Semana Santa en MOMPOX, presentaciones de papayeras, Guamal o tierra colorá, las Fiestas Patronales en San Fernando, el Festival de la Naranja en Margarita y el Festival de la Tambora en Hatillo de Loba.⁴⁷ A pesar de que la gran mayoría de estas expresiones culturales no han trascendido el nivel regional (algunas ni siquiera el local), la existencia de productos de diferentes índoles devela una gran capacidad artesanal y folclórica, que en este momento es uno de los potenciales de la región y una oportunidad desde el punto de vista económico y turístico.

Instituciones de Renombre con Capacidad de Atracción

El legado de la historia deja en MOMPOX una serie de edificaciones y espacios públicos representativos para los ciudadanos que, más allá de sus valores arquitectónicos y urbanos (la mayoría de ellos los tiene), constituyen referentes fundamentales de su identidad. En tal sentido son edificaciones y espacios que hoy permanecen como testimonio vivo de las sociedades anteriores de MOMPOX, de sucesos históricos específicos, de personajes que hicieron parte significativa de lo que fue o de lo que hoy es la ciudad, de una forma de construir y de vivir. Todos ellos son elementos que deben ser vistos como parte del patrimonio vivo de MOMPOX.

Entre los que destacamos los edificios religiosos como; la Iglesia y Convento de San Francisco, la Iglesia San Juan de Dios, la Iglesia de la Inmaculada Concepción, la Iglesia de Santa Bárbara, la Iglesia y Convento de San Agustín, la Iglesia de Santo Domingo. Y los edificios administrativos como: El Palacio Municipal o Claustro de San Carlos, la Casa del Cabildo, del Concejo o del Ayuntamiento y Justicia Mayor ó Casa de la Municipalidad

EDUCACIÓN

⁴⁷ Corporación Programa de Desarrollo y Paz de la Depresión MOMPOSINA, video institucional, turístico.



El Municipio cuenta con el 82,5% con cobertura educativa en educación preescolar, básica y media.

PORCENTAJE COBERTURA EDUCATIVA MOMPOX	
COBERTURA	PORCENTAJE
PREESCOLAR	8,26%
B PRIMARIA	81,76%
MEDIA	9,98%
TOTAL	100,00%

Educación Preescolar, Básica y Media 2011.

Total Municipio	Preescolar	Básica primaria	Básica secundaria	Media	Total
No. Niños en Edad Escolar	1.108	6.024	4.589	1.696	13.417

De acuerdo a las estadísticas educativas procesadas a partir de los informes que cada establecimiento educativo reporta, la población estudiantil matriculada para el año lectivo 2011, en los niveles de preescolar hasta media vocacional, alcanza los 13.417 estudiantes en el área urbana y rural que representan el 21,59% de la población total estimada por el DANE para el 2010. De esta población el 8,25% de los estudiantes matriculados corresponde al nivel de preescolar (pre jardín, jardín y transición), el 44,89% a Básica Primaria, el 34,29% a Básica Secundaria y el 12,64% a Educación Media.

La mayoría de los establecimientos educativos se encuentran en mal estado, con aulas con 7,04 por 7,85 M.

La cobertura educativa correspondiente al año 2012 es de 82,5%. Con una población escolar actual de 12.433, lo que indica una disminución y deserción escolar causado por los estragos de la ola invernal.

Cobertura educativa a 2012

NOMBRE	PREESCOLAR	B. PRIMARIA	MEDIA
Técnica Agropecuaria Ambiental de Tierra Firma	71	673	74
De las Boquillas	122	1089	119
Rio Grande de la Magdalena	160	1205	113
Técnica Agropecuaria del Chicagua	108	760	47
Técnica Agropecuaria de Guataca	44	522	63
Técnica de la Rinconada	50	773	35
Normal Superior de MOMPOX	134	2005	381



Nit. 890480643-3

Técnica y Orfebrería Tomas Najera	125	1301	133
Colegio Nacional Pinillos	206	1764	267
TOTAL	1.020	10.092	1.232
		TOTAL	12.344

Observamos que han existidos muchos factores que han generado la deserción escolar debido a factores climáticos por las reiteradas inundaciones (olas invernales 2010 – 2011), debilidades en la ejecución y afiliación de programas de alimentación escolar programa PAE y ley 715 (alimentación complementaria).

Establecimientos Educativos por Énfasis.

ESTABLECIMIENTO	CANTIDAD	UBICACIÓN	
		ÁREA URBANA	ÁREA RURAL
Técnica Agropecuaria Ambiental de Tierra Firma	1		1
De las Boquillas	1		1
Rio Grande de la Magdalena	1		1
Técnica Agropecuaria del Chicagua	1		1
Técnica Agropecuaria de Guataca	1		1
Técnica de la Rinconada	1		1
Normal Superior de MOMPOX	1	1	
Técnica y Orfebrería Tomas Najera	1	1	
Colegio Nacional Pinillos	1	1	
TOTAL	9	3	6

Fuente: Secretaría de educación municipal

En el Municipio de Mompox existen 9 instituciones Educativas de las cuales 3 hacen parte del área urbana y 6 del sector rural.

Especialidad

Nombre	Especialidad
Técnica Agropecuaria Ambiental de Tierra Firma	Ambiental
De las Boquillas	
Rio Grande de la Magdalena	
Técnica Agropecuaria del Chicagua	Agropecuario
Técnica Agropecuaria de Guataca	Agropecuario
Técnica de la Rinconada	
Normal Superior de MOMPOX	
Técnica y Orfebrería Tomas Najera	Técnica y Orfebrería
Colegio Nacional Pinillos	Académico

La especialización educación corresponde a 1 establecimiento educativo en Ambiental, 2 agropecuarios, 1 en técnica y orfebrería y 1 Académico.

Educación superior



Nit. 890480643-3

Actualmente en la Cabecera Municipal existe: El Ceres de Mompox comprendido por la Universidad de Cartagena, Universidad Tecnológica de Bolívar, EDUPOL y Universidad Iberoamericana, que imparte Educación formal.

Otras ofertas educativas como IAFIC, TECNAR.

En la modalidad presencial la educación de carácter técnico es ofrecida por Institutos Comerciales en forma periódica y por el SENA, que organiza regularmente cursos y seminarios en las diferentes áreas del conocimiento.

Acciones que requieren intervención inmediata en las instituciones del municipio: Se requieren para todas las instituciones educativas 3.750 sillas, 35 Unidades Batería Sanitaria, 500 computadores, material didáctico, tableros acrílicos 220.

ZONA RURAL

Tres (3) instituciones educativas Chicagua, Boquilla y Río Grande, padecen deterioro en su estructura física, producto de los constantes inviernos y por encontrarse ubicados en puntos vulnerables con amenaza de inundaciones.

Se requiere: **Construcción de espolones o muros de contención que desvíen la corriente del río evitando la erosión.**

PUNTOS CRITICOS:

Sede San Nicolás, Guaimaral, Escuela Primaria de la Boquillas, Caldera, Travesía, San Ignacio, Escuela Primaria N° 1 de Santa Cruz.

Reestructuración: Construcción, adecuación y mantenimiento de los recursos físicos en los bloques antiguos de las instituciones educativas.

PUNTOS CRITICOS:

Sede San Nicolás, Guaimaral, Candelaria, Carmen del Rosario, Los Piñones, San Luís, Caldera, Santa Rosa, Escuela Primaria N° 2 y Bachillerato de Santa Cruz.

Saneamiento básico: Construcción de baterías sanitarias y-o adecuación de las existentes.

PUNTOS CRITICOS:

Todas las instituciones existentes.

Dotación: Suministros de sillas al 100%, material didáctico, textos actualizados, insumos químicos para laboratorio, tableros, abanicos,

PUNTOS CRITICOS:



Nit. 890480643-3

Todas las instituciones educativas

Informática: Construcción, adecuación y dotación aula de informática en las sedes.

PUNTOS CRITICOS:

Santa Elena, Travesía, Caldera, Guaimaral, Lobata, San Nicolás.

Servicios públicos: Cubrimiento del 60 % según ley 715.

PUNTOS CRITICOS:

Todas las instituciones educativas.

Transporte escolar: Mantener y/o adecuar el sistema.

PUNTOS CRITICOS:

Santa Helena, Travesía, San Nicolás, Tierra Firme, Loma de Simón, Vereda Santo Tomás, Pueblo Nuevo.

Observación: Con el objeto de mantener la cobertura educativa se hace necesario agilizar el funcionamiento de los acueductos rurales. De igual forma el apoyo a los proyectos cofinanciados con ECOPETROL y ley 21.

PUNTOS CRITICOS:

Sede Travesía, La Lobata, Los Piñones, Guaimaral.

ZONA RURAL CARRETEABLE

Tres (3) instituciones educativas: GUATACA, TIERRA FIRME, LA RINCONADA, requieren de inversión con el fin de mejorar sus recursos físicos existentes que sufren deterioro por los inviernos.

Que se requiere: Reestructuración, adecuación, construcción y mantenimiento en los bloques educativos antiguos.

SEDE ANCON, ESCUELA PRIMARIA DE TIERRA FIRME, LOMA DE SIMON, PUEBLO NUEVO, RINCONADA

Informática: Construcción, adecuación y dotación de aula de informática.

PUNTOS CRITICOS:

LOMA DE SIMON, BASICA PRIMARIA DE RINCONADA, ANCON, SANTA TERESITA.

Dotación: Suministro de – sillas, material didáctico, textos actualizados, insumos químicos para laboratorio, tableros, abanicos, guadañadora



Nit. 890480643-3

PUNTOS CRITICOS:

Todas las instituciones educativas.

Transporte escolar: Implementar sistema. Construcción de reductores de velocidad.

PUNTOS CRITICOS:

Servicios Públicos

Cubrimiento del 100% según ley 715.

PUNTOS CRITICOS:

Todas las instituciones educativas.

Saneamiento básico: Construcción de baterías sanitarias y-o adecuación de las existentes.

PUNTOS CRITICOS:

Todas las instituciones existentes.

ZONA URBANA

3 instituciones educativas – I.E. TOMASA NAJERA – I.E. NORMAN SUPERIOR – I.E. NACIONAL PINILLOS. Requieren de inversión para mejorar sus infraestructura física deteriorados por los años, cerramiento de la institución I.E TOMASA NAJERA, adaptados a las normas del M.E.N.

Que se requiere: Remodelación, adecuación, construcción y mantenimiento en dichas instituciones.

PUNTOS CRITICOS:

SEDE PRINCIPAL PINILLOS, SEDE JUAN B. DEL CORRAL, MARIA AUXILIADORA.

Informática: Construcción, adecuación y dotación de aula de informática.

PUNTOS CRITICOS:

ALONSO DE HEREDIA, LA VALEROSA, SEDE PRINCIPAL PINILLOS

Dotación: Suministro de – sillas 100%, material didáctico, textos actualizados, insumos químicos para laboratorio, tableros, abanicos, guadañadora, etc.

PUNTOS CRITICOS:

Todas las instituciones.

Observaciones:



Nit. 890480643-3

Las instituciones educativas no cuentan con bibliotecas adecuadas que brinden las expectativas e materia de investigación consulta y lectura. Se requiere la viabilidad de un buen proyecto.

PUNTO CRÍTICO:

Antigua casa de los profesores – PINILLOS.

Implementación del Programa BILINGUISMO a partir del año 2012 en los establecimientos públicos del Municipio.

Implementación del Programa MOMPOX Digital.

SALUD PÚBLICA Y SEGURIDAD SOCIAL.

Desde la implementación de la ley 100 de 1993, en Colombia se pasó de un Sistema Nacional de Salud a un Sistema de Aseguramiento en Salud. Esta norma reconoce cuatro formas de aseguramiento, excluyentes entre sí; régimen contributivo, régimen subsidiado, régimen especial y una condición transitoria de vinculados (actualmente denominada población pobre vulnerable no afiliada en salud, PPVNAS).

Pertenecer a una de estas cuatro categorías depende de la condición laboral y situación económica de las personas y/o la familia.

A 31 de diciembre del 2011, ESE HOSPITAL LOCAL SANTA MARIA reporta en edad de 1 a 5: 0, en edad 5 a 14: 2 muertes en mortalidad infantil, FUNDACION SER reporta en mortalidad infantil 15 casos en edad menor de 1 a 14 años.

Se reporta en el año 2011, una (1) muerte por desnutrición infantil.

Indicadores generales de Salud 2010-2011

Secretaría de Salud Municipal	AÑO 2010	AÑO 2011
Cobertura de afiliación al Sistema General de Seguridad en Salud	43.777	46.794
Razón de mortalidad materna	1	1
Atención institucional de parto		268
<u>Porcentaje de mujeres de 15 a 19 años que han sido madres</u>		64
<u>Mortalidad anual por SIDA</u>	3	1
<u>Razón de mortalidad por dengue</u>	0	1
Población afiliada al régimen contributivo:	3.800	4098
Total Población Pobre y vulnerable no afiliada	4.567	3.831

Tabla 1. Aseguramiento en Salud 2011.

FUENTE	CANTIDAD	PORCENTAJE
--------	----------	------------



Nit. 890480643-3

Total Población según DANE, según censo 2010.	42.618	
Total Personas en SISBEN	41.255	97%
Total Población Pobre Vulnerable no afiliada en salud, no afiliada en SISBEN	3.831	3%
Total Personas en Régimen Contributivo.	6.813	11%
Total Personas en Régimen Subsidiado.	46.794	94,6%
Total Personas en Régimen Especial.	1835	2.95%
Total Personas en régimen de salud (Contributivos, Subsidiado y especial)	53.607	93.18%

Fuente SISBEN

En el presente diagnóstico encontramos una disparidad en la información, con respecto a las proyecciones efectuadas por el DANE y el SISBEN. En la base de datos, SISBEN aparece un reporte inferior a los afiliados al régimen subsidiado en el Municipio, debido a que anteriormente, las EPS Subsidiadas realizaban afiliaciones a personas que no se encontraban sisbenizadas en nuestro Municipio.

Prestación del Servicio de la Salud.

Empresa Social del Estado (ESE) Hospital Local Santa María de Mompox.

La ESE tiene su instalación principal en la cabecera municipal, la cual ofrece los servicios de Urgencias, Sala de Observación, Consulta Médica General, Odontología, Rayos X, Laboratorio Clínico, Traslado Asistencial Básico; además cuenta con Centros y Puestos de atención en salud así:

Zona Urbana

Centro de Salud León Faciolince:

8 horas de atención, consulta externa (Actividades de P y P) en buen estado, cuenta con centros de salud León Faciolince y Mac Urbano.

Zona Rural

La Unidad Médica Móvil de Salud:

Ofrece servicios de: Odontología, Medicina General y Programas de Promoción y Prevención y opera en los corregimientos de Rinconada, Ancón, Tierra Firme y La Loma De Simón.

CORREGIMIENTOS	POBLACION
Guataca	2.343
Rinconada	2.832
Loma de Simón	1.250
Santa Teresita	1.992
Pueblo Nuevo	334
Ancon	706
TOTAL	9.457

Centro de Salud Guataca;

8 Horas de Atención, Consulta externa: medicina General y Odontología Puesto de Salud la Loma de Simón: sin funcionamiento y en mal estado la infraestructura.

Puesto de Salud Tierra Firme:



Nit. 890480643-3

Sin funcionamiento, sin servicios públicos, sin dotación. Un buen estado en su infraestructura.

Puesto de Salud Rinconada:

Sin Funcionamiento: sin servicios públicos, sin dotación, en regular estado la infraestructura.

Puesto de Salud Ancón:

Sin funcionamiento, sin servicios públicos, con escasa dotación, en mal estado la infraestructura y se encuentra en zona de alto riesgo de inundación.

CORREGIMIENTOS	POBLACION
Candelaria	1.237
Boquillas	2.193
Caldera	1.029
San Nicolás	788
Los Piñones	1.012
San Luís	235
Lobata	926
Carmen de Cicuco	470
Guaimaral	1.056
TOTAL	8.946

Centro de Salud Boquillas:

En regular estado la infraestructura, deficiente dotación, cuenta con servicios de Consulta Externa, Medicina General, Odontología, Acciones de Promoción y Prevención, laboratorio clínico, Atención de Partos de Baja Complejidad.

Centro de Salud Candelaria:

8 horas de atención, con infraestructura en buen estado, deficiente dotación, cuenta con Servicios de Consulta Externa, Medicina General y atención de partos de baja complejidad.

Puesto de Salud Lobata:

Sin funcionamiento, sin servicios públicos, sin dotación en mal estado la infraestructura.

Puesto de Salud los Piñones:

Sin funcionamiento y en mal estado la infraestructura.

Puesto de Salud Caldera:

Sin funcionamiento, sin servicios públicos, sin dotación, en regular estado la infraestructura.

Puesto de Salud Guaimaral:

Sin funcionamiento, sin servicios públicos, sin dotación, en mal estado la infraestructura.



Nit. 890480643-3

Puesto de Salud San Nicolás:

No tiene.

Puesto de Salud El Carmen de Cicuco;

Sin funcionamiento y en mal estado la infraestructura.

Centro de Salud Santa Cruz:

En regular estado la infraestructura, servicios de Consulta Externa: Medicina General, Odontología, Acciones de Promoción y Prevención, Toma de Muestras para laboratorio clínico, Atención de Partos de Baja Complejidad.

Puesto de Salud San Ignacio:

Sin funcionamiento, sin servicios públicos, sin dotación, en mal estado la infraestructura.

Puesto de Salud Travesía:

Sin funcionamiento, sin servicios públicos, sin dotación, en mal estado la infraestructura.

Para las zonas del río Grande y del Chicagua por la dificultad en la accesibilidad se hace necesario el Transporte de Asistencia Básica fluvial para garantizar un buen sistema de traslado de los pacientes.

CORREGIMIENTOS	POBLACION
Santa Cruz	2.192
San Ignacio	755
La Jagua	222
Bomba	331
Santa Rosa	777
El Rosario	350
Villanueva	377
Travesía	814
Santa Elena	551
TOTAL	6.369

El Recurso humano de la ESE Hospital Local Santa Maria de Mompox es suficiente para atender la demanda de servicios, La Institución cuenta con capacidad instalada y resolutive para la atención de la población pobre y vulnerable no cubierta con el régimen subsidiado y es la que tiene el manejo de todas las actividades de promoción y prevención en salud pública.

El Segundo Nivel de Atención se presta mediante un Operador Privado, otorgado por el Departamento de Bolívar a la Fundación SER, FUNDASER y presta los siguientes servicios: Consulta Externa Especializada, Urgencias 24 horas, Cirugía General, Ortopedia, Ginecología y Obstetricia, Pediatría, Anestesiología, Medicina Interna, Laboratorio Clínico, Rayos X. y una Unidad Transfuncional.



Nit. 890480643-3

El Municipio cuenta con las siguientes Instituciones Prestadoras de Servicios de Salud, IPS privadas:

IPS Nacional de la Salud Ltda.

Ofrece servicios de Consulta médica general, y Enfermería, Odontología, Laboratorio clínico. Programas de Promoción y Prevención.

IPS PROMOSALUD Ltda.

Ofrece servicios de Consulta médica general, Odontología, Laboratorio clínico, Ecografías, Medicina Interna y Cardiología, Electrocardiogramas, Centro de Vacunación.

IPS Unidad de Salud Mompox.

Ofrece servicios de Consulta médica general, Odontología, Laboratorio clínico, Ginecología y Cirugías menores y ambulatorias.

IPS APROSALUD Ltda.

Ofrece servicios de Consulta médica general, y Enfermería, Odontología, Laboratorio clínico. Programas de Promoción y Prevención, oftalmología (fines de Semana) Consulta Especializada: Ginecología por las tardes y los sábados (Pediatria, Ortopedia, Dermatología).

IPS San Francisco:

Ofrece servicios de Consulta médica general, Odontología, Laboratorio clínico y enfermería.

En Municipio están inscrita Cuatro Empresas Prestadoras De Salud del régimen subsidiado distribuida la población de la siguiente manera:

EPS - MOMPOX	NUMERO DE AFILIADOS ENERO 2012
COMFAMILIAR	9.910
AMBUQ	19.622
CAPRECOM	195
MUTUAL SER	17.067
TOTAL	46.794

DESCRIPCION EPIDEMIOLOGICA:

MORBILIDAD

El perfil epidemiológico del municipio de Mompox del año 2011 es elaborado con el fin de recopilar la información necesaria que optimice la racional utilización de los recursos disponibles, reorientar la prestación de los servicios de salud y favorecer así la solución de los problemas de salud de la población MOMPOSINA.



Nit. 890480643-3

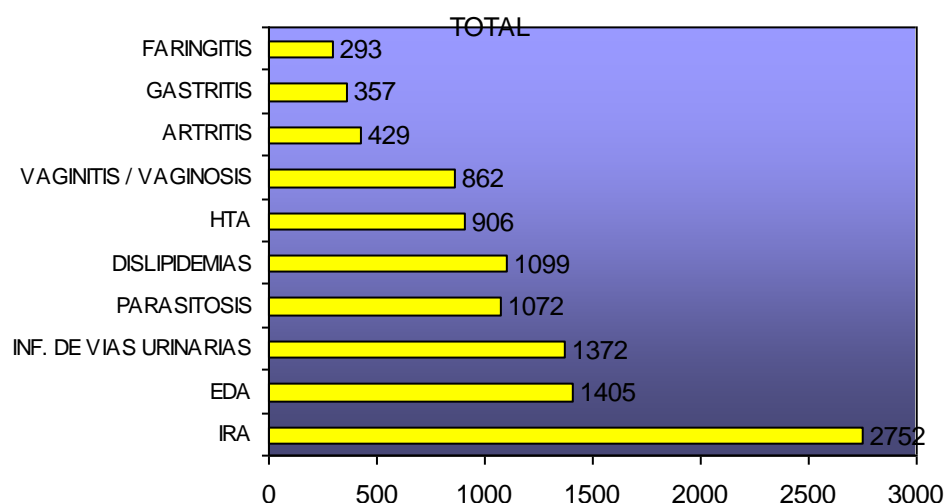
La descripción del estado de salud de una población también nos permite la medición del impacto de las estrategias y actividades de los servicios de salud y de otro tipo de intervenciones que fueron realizadas el año anterior.

Los datos fueron recopilados de los registros clínicos de los casos reportados por parte de la IPS Públicas y Privadas, informes trimestrales, Investigación de Brotes, Investigación de Campo, de casos, contactos y muertes. Cabe resaltar que aun existe poca colaboración por parte del cuerpo médico de las instituciones que prestan servicios de salud en cuanto a vigilancia en salud pública se refiere.

A continuación se realiza el análisis de la MORBILIDAD (por consulta externa y eventos de interés en salud pública) y MORTALIDAD.

Las enfermedades por las que consultó la población Momposina en el año 2011 están detalladas por edades.

GRAFICO No. 1



Gráfica N° 1. Morbilidad en Santa Cruz de MOMPOX 2011.

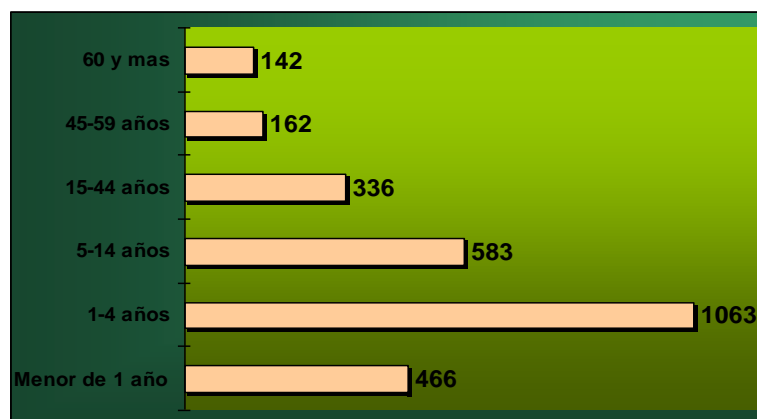
Infecciones Respiratorias Agudas: (N y NN)

Es una enfermedad de alta incidencia en el municipio (53 casos por cada 1000 habitantes), que prevalece en todos los grupos de edades (Ver grafica 2), pero que sus complicaciones se polarizan entre los niños y adultos mayores debido a sus condiciones inmunológicas aunados a otros factores de riesgo.

En comparación con el año anterior hubo una disminución del 39% de la incidencia.



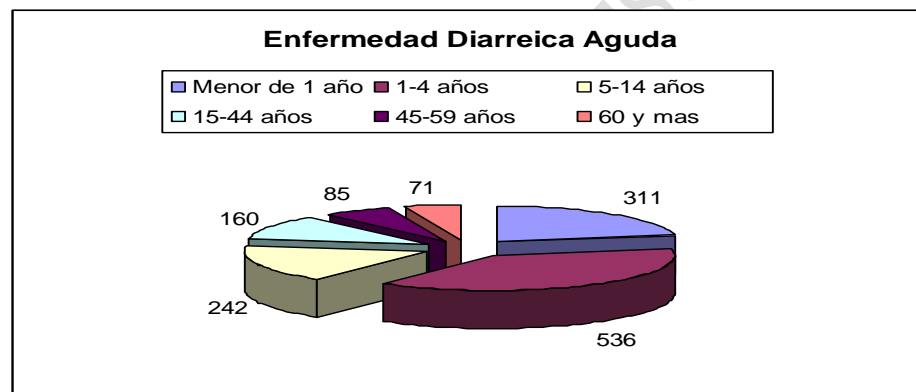
IRA



Gráfica N° 2. Incidencia por edad de infección respiratoria aguda

Enfermedad Diarreica Aguda:

Segundo motivo de consulta de la población de nuestro municipio, con la característica de que afecta en mayor proporción a los menores de 15 años (ver gráfica N° 3). Por lo general está asociada a otras patologías como la parasitosis y las enfermedades transmitidas por alimentos. Su incidencia es de 27 casos por cada 1000 habitantes.



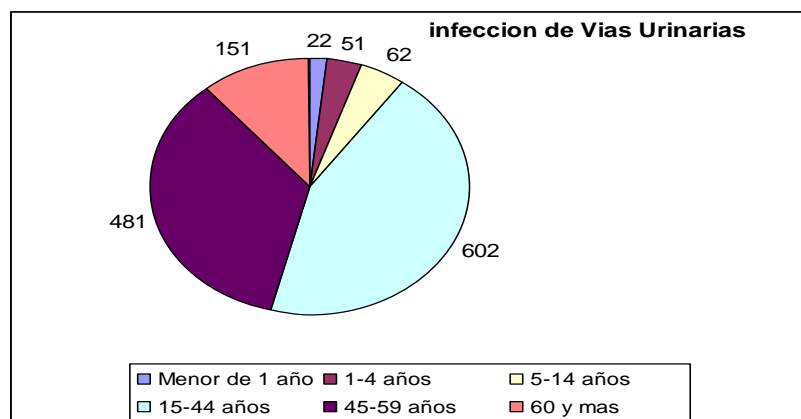
Gráfica N° 3. Incidencia por edad de enfermedad diarreica aguda

Infección de Vías Urinarias:

Son el motivo de consulta número 3 del año, también afectan los diferentes grupos de edades, con la diferencia de prevalece en la población femenina, sobre todo mujeres en edad fértil (ver gráfica N° 4). Está asociada a complicaciones del embarazo y a infecciones de transmisión sexual. Incidencia en la población general es de 26,4 por cada 1000 habitantes y de 73 por 1000 MEF.



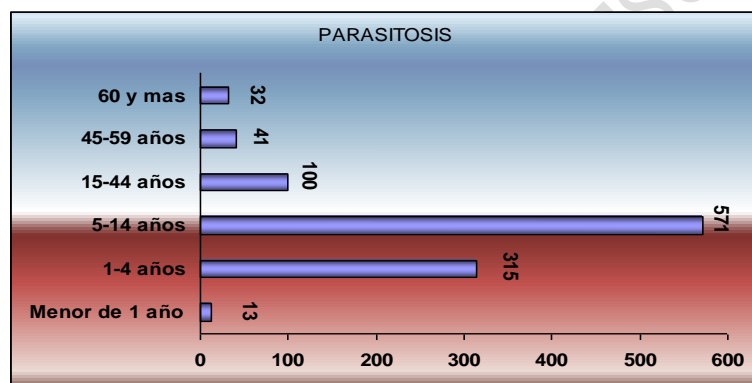
Nit. 890480643-3



Grafica N° 4. Incidencia por edad de infección respiratoria aguda

Parasitosis:

Enfermedad de alta incidencia en el municipio, sobre todo en los grupos de edades donde se encuentra la población joven y como se describió anteriormente va de la mano con la enfermedad diarreica aguda. En la incidencia y prevalencia influyen factores de riesgos socioeconómicos, culturales y de hábitos higiénicos. Grafica N° 5. Incidencia de 20,6 por mil habitantes del municipio.



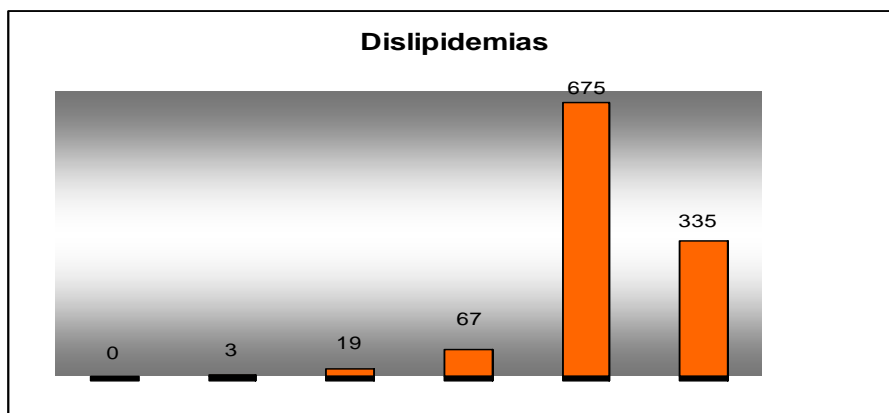
Grafica N° 5. Incidencia por edad de parasitosis

Dislipidemias:

Patología de alta incidencia sobre todo en adultos, notando la característica este año de la presencia en población joven. Los factores de riesgo que influyen son los hábitos alimenticios, sedentarismo, consumo de alcohol y tabaco. Es factor de riesgo para enfermedades como Hipertensión Arterial y otras de tipo cardiovasculares. Ver grafica N° 6. Incidencia de 20 por cada mil habitantes.



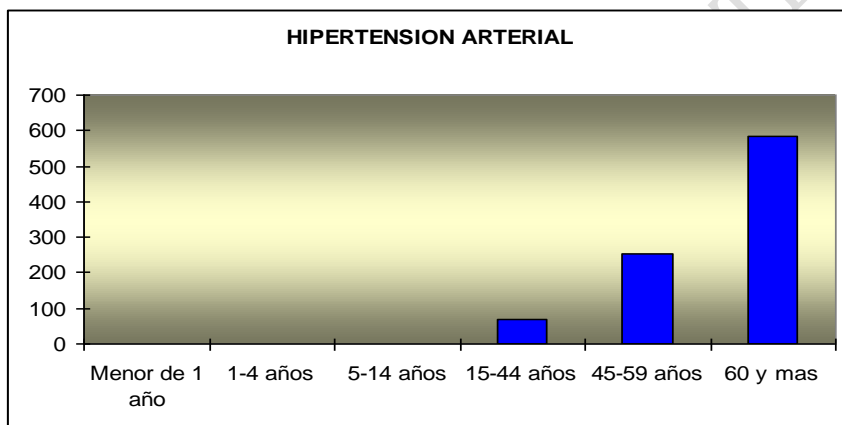
Nit. 890480643-3



Grafica N° 6. Incidencia por edad de las dislipidemias.

Hipertensión Arterial:

Es la que más afecta a la población adulta con factores de riesgo como las dislipidemias, hábitos alimenticios, sedentarismo, factores hereditarios entre otros. Ver grafica N° 7. Incidencia de 16,9 casos por cada mil habitantes.



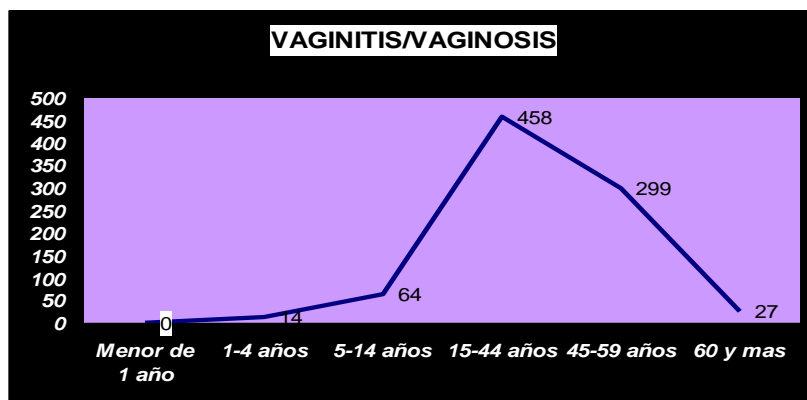
Grafica N° 7. Incidencia por edad de hipertensión arterial

Vaginitis / Vaginosis:

Motivo de consulta con alta incidencia en la población femenina del municipio, va de la mano con enfermedades como infecciones de vías urinarias y de transmisión sexual. Influyen factores como la higiene personal, el uso de medicamentos que predisponen a estas enfermedades, entre otros. Su incidencia es de 16,6 casos por mil habitantes. Ver grafica N° 8.



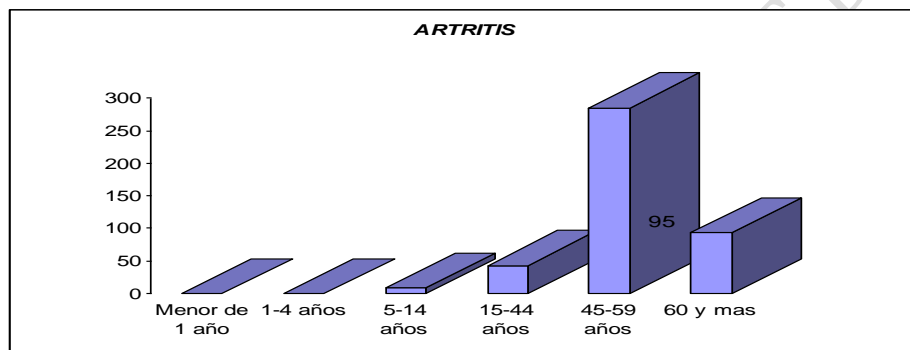
Nit. 890480643-3



Gráfica N° 8. Incidencia por edad de vaginitis y vaginosis.

Artritis:

Fue uno de los motivos por lo que consultaron los Momposinos en el 2011 con incidencia de 8,2 por mil habitantes, con el pico más alto en el rango de 45 a 64 años. Ver gráfica N° 9.



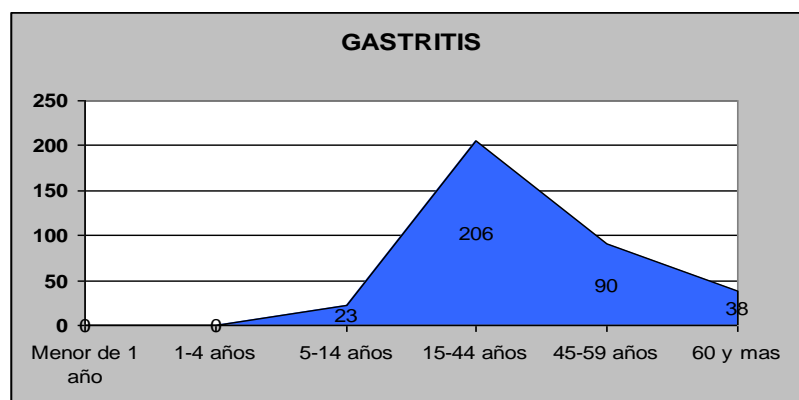
Gráfica N° 9. Incidencia de la artritis.

Gastritis:

Enfermedad común y que está asociada a malos hábitos alimenticios, consumo de alcohol y factores socioeconómicos. Ver gráfica N° 10 Incidencia de 6,8 por cada mil habitantes.



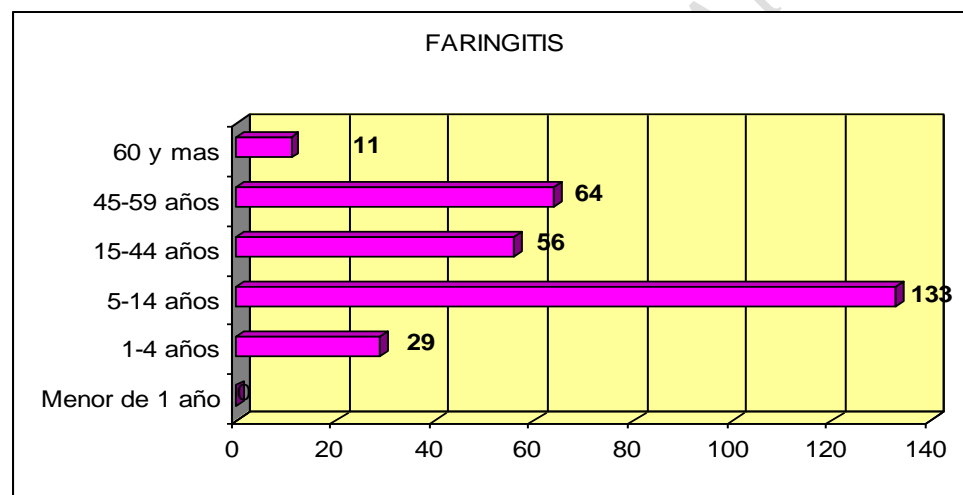
Nit. 890480643-3



Grafica N° 10. Incidencia de la gastritis

Faringitis:

Hace parte de una de las clasificaciones que da la codificación internacional de enfermedades para las infecciones respiratorias agudas pero que fue notificada como una de los 10 motivos por el que asistieron las personas a consulta con incidencia de 5,6 por cada mil habitantes. Ver grafica N° 11



Grafica N° 11. Incidencia

Necesidades y problemáticas identificadas por la población en las mesas de trabajo para este sector:

- Construcción, mantenimiento, ampliación, mejoramiento de la planta física (puesto de salud de todos los corregimientos de MOMPOX).
- Dotación de insumos.
- Ampliación de cobertura de régimen subsidiado.



- Entrega de medicamentos en el propio corregimiento.
- Vacunación canina y felina.
- Médico y auxiliar de enfermería permanente.
- Campañas de citologías - drogadicción - alcoholismo - mamografías - optometrías.
- Atención a los discapacitados.
- Salud mental.
- Presencia del servicio de psicología en la comunidad.
- Nombramiento de la promotora de salud.
- Brigadas de salud.
- Campaña de planificación familiar.
- Ambulancia fluvial.
- Creación de las farmacias, para adquisición de drogas.
- Laboratorio y sala de parto (Boquillas).
- Lugar apto para desechos intrahospitalario (Boquillas).
- Existe la necesidad de un bacteriólogo permanente, puesto que para tomar por ejemplo el tipo de sangre se debe hacer en el menor tiempo posible
- Manejo de desechos hospitalarios.
- Pablo Sexto: aguas negras, fallecimientos, síntomas de chagas.
- Campañas sobre el Sida - salud sexual reproductiva - drogadicción.
- Campaña de ratización.
- Campaña de vacunación canina - felina.
- Veedurías en instituciones prestadoras de salud



Nit. 890480643-3

➤ Alcoholismo.

DEPORTE Y RECREACIÓN

Son varios los factores que inciden en la masificación de la actividad de recreación y deporte en el Municipio. Por la composición del Municipio con 24 Corregimientos, lo alargado del territorio y su topografía, se hace difícil llegar a todos los corregimientos y veredas para consolidar las preferencias recreativas y deportivas en su totalidad.

Se cuenta con una pobre infraestructura en la cabecera y una casi nula para el sector rural, la existente de escenarios se concentra en deportes comunes como el fútbol, softbol y básquetbol.

MISION LOCAL EN EL DESARROLLO DEL DEPORTE Y RECREACION

Desarrollar un Modelo de Gestión pública del Deporte y la Recreación en el municipio de Santa Cruz de Mompox, basado en la aplicación sistemática de los enfoques, modelos, métodos y herramientas utilizadas en función de la planeación y formulación de políticas para el desarrollo y aplicación del deporte con fines a la contribución pacífica de la región, en la que este sector es reconocido como un factor de desarrollo socioeconómico y sociopolítico.

Proponer los planes y proyectos que deban incluirse en el plan sectorial nacional, departamental y municipal.

Estimula la participación comunitaria y la integración funcional en los términos de la constitución política, la ley y las demás normas que la regulen.

Desarrollar programas y actividades que permitan fomentar la práctica del deporte, la recreación, el aprovechamiento del tiempo libre y la educación física en el municipio de MOMPOX.

Velar por el cumplimiento de las normas urbanísticas sobre reserva de áreas en las nuevas urbanizaciones, para la construcción de escenarios deportivos para el deporte y la recreación en el municipio de MOMPOX.

Gestionar recursos adicionales para sustituir las necesidades de los escenarios deportivos y recreativos de los 21 corregimientos del municipio de MOMPOX.

Estrategias



Nit. 890480643-3

Priorizar la promoción del deporte con los recursos que el Estado en los niveles nacional y territorial destina para el sector y así financiar actividades como la capacitación, preparación, dotación de uniformes e implementos deportivos transporte, juzgamiento, etc.

Incrementar la oferta de escenarios deportivos, para que la población tenga mayores posibilidades de esparcimiento y de realizar un mayor número de eventos deportivos y de recreación para el aprovechamiento del tiempo libre.

Promover la masificación deportiva a través de Proyectos y Programas (Deportes para todos).

Coordinar y ejecutar las acciones necesarias para adelantar el recaudo efectivo del impuesto de espectáculos públicos como fuente complementaria de recursos para el sector del deporte.

Elaborar el plan sectorial del deporte la educación física y la recreación, con fundamento en la Ley 181 de 1.995 y garantizar su efectiva ejecución.

7. ASPECTOS ORGANIZATIVO-INSTITUCIONALES



ASPECTO INSTITUCIONAL

La planta de personal la administración municipal cuenta con 36 empleados en nómina que va desde el alcalde hasta celadores, el costo mensual de la nómina se estima en \$38.785.549 el tamaño financiero de la planta de personal es acorde a la capacidad del municipio.

Dotación la administración actual para mejorar su desempeño administrativo debe realizar esfuerzos administrativos para dotar de herramientas de trabajo al personal para que sean más eficientes es por ello que debe invertir en hardware y software, servicios de telefonía e Internet, computadoras impresoras y hacer más funcional la pagina web del municipio, en la sistematización de los procesos administrativos, debe hacerse inversiones en software que ayuden a mejorar el funcionamiento de algunas secretarías del mismo modo optimizar servicios de mensajería y transporte para las diligencias oficiales y establecer un plan de compras acorde a la normatividad vigente y las necesidades administrativas.



Nit. 890480643-3

La Administración o Sector Central A través de sus diferentes divisiones orgánicas (Secretarías de despacho, oficinas), **cumplen con la misión institucional en cuanto a prestar los servicios públicos que determina la ley, construir las obras que demande el progreso local, ordenar el desarrollo de su territorio, promover la participación comunitaria y el mejoramiento social y cultural de sus habitantes.** Se encuentra en cabeza del Alcalde Municipal.

Concejo Municipal

Es una corporación administrativa elegida mediante votación popular, para un período de 4 años, cuenta con una Mesa Directiva, cuya misión institucional es ordenar por medio de acuerdos lo conveniente para la administración del Municipio, cuenta además con un Secretario General, elegido por el Concejo, para períodos de un año.

Órganos de Control

El Personero Municipal es el encargado de ejercer el control administrativo en el Municipio y cuentan con autonomía presupuestal y administrativa. Ejerce las funciones del Ministerio Público que le confiere la Constitución Política y la ley, así como las que les delega la Procuraduría General de la Nación. La Contraloría Departamental, Ley 42/93, Control Fiscal, La Fiscalía, El Concejo Municipal, Control Político-Ley 136 de 1994 La Comunidad, Art. 170 C.P.)

Sector descentralizado

Los organismos y entidades que gozan de personería jurídica, autonomía administrativa y patrimonio propio o capital independiente, que conforman el sector descentralizado de la Administración Municipal y cuyo objeto principal es el ejercicio de funciones administrativas, la prestación de servicios públicos o la realización de actividades industriales o comerciales son las siguientes: E.P.S SERVIMOMPOX y ESE Hospital Local Santa María.

Empresa de Servicios Públicos Domiciliarios de Agua, Alcantarillado y Aseo SERVIMOMPOX - E.S.P

Es una empresa Industrial y Comercial del Estado, creada mediante Acuerdo Municipal No 020 del 24 abril de 1989, y tiene a cargo de la prestación de los servicios públicos



Nit. 890480643-3

domiciliarios de agua, alcantarillado y aseo. Esta empresa tiene su propia autonomía administrativa y presupuestal, patrimonio propio, y su funcionamiento y operación se rige por los estatutos establecidos para tal fin, está dirigida por una Junta Directiva conformada por nueve (9) miembros, de la cual el Presidente es el Alcalde Municipal.

Ese Hospital Local Santa María De Mompox

Entidad pública descentralizada de categoría especial municipal, con personería jurídica, patrimonio propio y autonomía administrativa. La misión institucional es la prestación de servicios de salud en el primer nivel de atención médica, entendido como un servicio público, en consecuencia, en desarrollo de este objeto, adelanta acciones de promoción, conservación de la salud, de prevención y tratamiento de la enfermedad.

Bienestar social

Las acciones –de bienestar social en el Centro Histórico –Municipio de Santa Cruz de MOMPOX- están representados por el asilo para la tercera edad, denominado Casa del Recuerdo, el ICBF, cinco (5) Jardines infantiles, 2 instituciones educativas todos privados

Estación de policía

Mompox cuenta con una estación de policía localizada en el Centro Histórico, ubicada en la esquina en la calle 19 centro histórico, actualmente la Estación de policía, cuenta con 26 policías para funcionamiento de la seguridad Momposina, esta comandancia se encuentra a cargo del señor CORONEL HUGO CASAS VELÁSQUEZ. Mompox no cuenta con Centro Carcelario y sus calabozos de detención temporal se encuentran ubicados en la misma estación de policía.

Estación de bomberos

Existe un cuerpo de bomberos voluntarios que opera dentro de todo el casco urbano del municipio, sin embargo no cuenta con un sitio oficial y adecuado para prestar el servicio o para almacenar equipos de rescate y primeros auxilios, cuenta con 18 Bomberos, ubicados en Piedra Azul, su presidente es el Señor Arnoldo Toscano Salas, cuentan con un carro de Bombero de 950 galones y un carro pequeño de 1200 litros, 3 motobombas 3" de 4" y 1" de 8" pulgadas, 1 planta potabilizadora de agua para los barrios, 3 radios portátiles y 1 fijo, 3 Uniformes y requieren apoyo institucional para mejorar sus servicios.

Defensa Civil.

Mompox cuenta con 102 miembros y hace parte de Defensa Civil Colombiana Seccional Sucre que cuenta con 2.185 miembros y que integran los distintos Organismos Operativos ubicados hasta este momento en 19 Municipios del Departamento.



Nit. 890480643-3

Templos que hacen parte del patrimonio histórico.

Entre los equipamientos más representativos del casco urbano y específicamente del sector histórico están las iglesias que, más allá de cumplir su función como equipamiento, se han convertido en símbolo y representación de la cultura Momposina y de su idiosincrasia

Defensa y justicia

La oficina de juzgados de MOMPOX, Mario Alirio Difilipo se localiza en el Centro Histórico, en una edificación de conservación. Funcionan 2 Juzgados Promiscuos Municipales y 2 Juzgados Promiscuos del Circuito y 1 Juzgado de Familia.

7.5. FORMAS DE ORGANIZACIÓN COMUNITARIA

a. Juntas de acción comunal

Hasta el momento se encuentran conformadas 24 Juntas de Acción Comunal en la cabecera municipal, ellas son:

- ✓ J.A.C. Barrio Primero de Mayo
- ✓ J.A.C. Barrio La Esperanza
- ✓ J.A.C. Barrio El Progreso
- ✓ J.A.C. Barrio Sucre
- ✓ J.A.C. Barrio Primero de Julio
- ✓ J.A.C. Urbanización Primero de Julio
- ✓ J.A.C. Barrio Vista Hermosa
- ✓ J.A.C. Barrio La Granja 1ª Etapa
- ✓ J.A.C. Barrio La Granja 2ª Etapa
- ✓ J.A.C. Barrio La Granja 3ª Etapa
- ✓ J.A.C. Barrio Las Flores y La Bahía
- ✓ J.A.C. Barrio La Palma
- ✓ J.A.C. Barrio Pablo VI
- ✓ J.A.C. Barrio La Candelaria
- ✓ J.A.C. Barrio El Progreso
- ✓ J.A.C. Barrio La Concepción
- ✓ J.A.C. Barrio San José
- ✓ J.A.C. Barrio San Carlos
- ✓ J.A.C. Barrio La Paz
- ✓ J.A.C. Barrio Seis de Agosto
- ✓ J.A.C. Barrio Juan XXIII
- ✓ J.A.C. Barrio Territorial



Nit. 890480643-3

- ✓ J.A.C. Barrio La Victoria
- ✓ J.A.C. Barrio Santa Fe

Algunos corregimientos cuentan con Juntas de Acción Comunal, como son:

- ✓ J.A.C. Las Boquillas
- ✓ J.A.C. La Rinconada
- ✓ J.A.C. Santa Teresita
- ✓ J.A.C. ANCON
- ✓ J.A.C. Guataca
- ✓ J.A.C. Los Piñones
- ✓ J.A.C. San Luis

7.6. Espacios de participación establecidos por la Ley.

El municipio de Mompox, cuenta con siguientes espacios de participación establecidos por la ley:

- Consejo territorial de Planeación
- Comité de participación comunitaria en salud
- Consejo Municipal de Seguridad social
- Comité de Desarrollo y control de los servicios públicos
- Consejo municipal de gestión de riesgo
- Consejo Municipal de política social
- Consejo Municipal de cultura
- Veedurías ciudadanas
- Asociación o ligas de usuarios de salud
- Comité municipal de atención a los desplazados

7.6. Instituciones privadas

En el municipio de Mompox, también hace presencia la cámara de comercio, el Banco Popular, el Banco BBVA, PAC BanColombia,

7.7. Universidades e instituciones de educación superior

Actualmente en la Cabecera Municipal existe: El Ceres de Mompox comprendido por la Universidad de Cartagena, Universidad Tecnológica de Bolívar, EDUPOL y Universidad Iberoamericana, que imparte Educación formal.



Nit. 890480643-3

Otras ofertas educativas como IAFIC, TECNAR.

En la modalidad presencial la educación de carácter técnico es ofrecida por Institutos Comerciales en forma periódica y por el SENA, que organiza regularmente cursos y seminarios en las diferentes áreas del conocimiento.

7.8 Indicadores de gestión

a. Índice de desempeño municipal

Según lo establecido en el Documento Técnico del PBOT de MOMPOX, un territorio con alta dependencia de los Ingresos Corrientes de la Nación (ICN) es un territorio débil en el manejo de sus finanzas y debe pensar en asumir el reto de hacerlas más eficientes a partir del crecimiento de las rentas propias, de la reducción de gastos de funcionamiento y del fortalecimiento de la cultura del pago de impuestos.

De acuerdo con lo analizado en el CONTEXTO SOCIOECONÓMICO Y FINANCIERO, la dependencia de MOMPOX de los ICN fue del 94% en 2005, del 87% en 2006 y del 82% en 2007. Aunque en este lapso de tiempo también se identificó una serie de esfuerzos por aumentar las rentas propias a partir de los ingresos tributarios y no tributarios, el alto nivel de dependencia de los aportes nacionales evidencia grandes dificultades de la municipalidad MOMPOSINA en asumir su propio desarrollo socio-económico, lo que redundaría en una baja calidad de vida de la población.

Esto representa uno de los mayores riesgos para el patrimonio Momposino que depende en gran medida de unos reducidos aportes nacionales, cuyo monto es asignado en virtud de su extensión territorial y del tamaño de la población, y que además deben tener una designación específica de acuerdo con los porcentajes establecidos por las normas nacionales (Ley 1176 de 2007) que priorizan temas de salud, educación y saneamiento básico y para los municipios ribereños del río Magdalena establece una asignación especial. Sin embargo, la importancia desde el punto de vista del patrimonio de MOMPOX y el interés general que tiene la Nación en su preservación, manifestada en su decisión de declararlo Monumento Nacional (hoy BIC Nacional), no representa ningún aporte adicional que pueda ser destinado específicamente a su protección y conservación, lo que deja las intervenciones en el patrimonio a merced de las inversiones aisladas y discontinuas bien sea por parte del sector público o del privado.

ANÁLISIS Y SITUACIÓN ECONÓMICA Y FINANCIERA DEL MUNICIPIO.

ANÁLISIS HISTÓRICO DE LA ESTRUCTURA DE INGRESOS.



Nit. 890480643-3

La administración Municipal para la Vigencia 2008 presentó Ingresos Corrientes por valor de \$22.342.208.590 millones, donde los Ingresos Tributarios alcanzaron los \$1.517.769.609, (6,79%), de los cuales el Predial Unificado sumo \$350 millones (23%), el Impuesto de Industria y Comercio \$246.525.609 millones (16%), la sobre tasa a la gasolina la suma de \$598.millones (39%) y los impuestos complementarios la suma de \$33.millones (2%).

El recaudo por Ingresos No Tributarios alcanzó la cifra de \$74.Millones. Las Transferencias del SGP sumaron \$7.284.401.449 millones, los ingresos por recursos de Capital participaron con \$28.Millones y las contribuciones parafiscales y fondos especiales \$9.864.194.656 millones.

A Diciembre 31 de 2.009 el Municipio de Mompox registró ingresos totales por \$18.051.031.537 millones de pesos, de los cuales \$2.392.677.760 millones correspondieron a compensaciones, por un monto de \$12.848.780.353 millones, del SGP, 192 millones correspondieron a otros ingresos no tributarios, mientras que el 3,4% estaban representados por Transferencias Nacionales por valor de \$627.166.271 millones, de conformidad con las competencias establecidas en la ley 715 de 2001.

Por su parte los Ingresos Tributarios del municipio participaron en un 10,06%, con un monto total de \$1.815.946.636 millones, lo que refleja la mejor participación del esfuerzo fiscal propio al interior de las rentas del municipio. Dentro de los ingresos tributarios los de mayor participación son el Impuesto Predial Unificado con un recaudo de \$350 millones, impuesto de circulación y tránsito por valor de \$50 millones, al igual que los impuestos de Industria y Comercio por valor de \$230 millones, sobretasa a la gasolina por valor de \$692.339.316 millones, Avisos y Tableros por \$33 millones y Delineación Urbana que alcanzaron recaudos por \$6 millones.

Durante la Vigencia 2010, el Municipio de Mompox, registró ingresos totales por \$26.783.025.345 millones de pesos, de los cuales \$8.309.940.662 millones correspondieron a compensaciones, SGP corresponde a un monto de \$12.840.783.111 millones, 325 millones correspondieron a tasas y derechos no tributarios, mientras que el 1,61% estaban representados por recursos del balance por valor de \$432.913 millones, de conformidad con las competencias establecidas en la ley 715 de 2001.

Por su parte los Ingresos Tributarios del municipio participaron en un 5,62 %, con un monto total de \$1.507.010.733 millones, lo que refleja una disminución de los ingresos del municipio. Dentro de los ingresos tributarios los de mayor participación son el Impuesto Predial Unificado con un recaudo de \$297 millones, impuesto de circulación y tránsito por valor de \$50 millones, al igual que los impuestos de Industria y Comercio por valor de \$285 millones, sobretasa a la gasolina por valor de \$607.576.733 millones, Avisos y Tableros por



Nit. 890480643-3

\$36 millones y Delineación Urbana que alcanzaron recaudos por \$4 millones y otros impuestos municipales por valor de \$215.934 millones.

Durante la Vigencia 2011, el Municipio de Mompos registró ingresos totales por \$23.776.981.559 millones de pesos, de los cuales \$3.880.693.194 millones correspondieron a compensaciones, por un monto de \$14.946.521.376 millones, del SGP, 213 millones correspondieron a tasas y derechos no tributarios, mientras que el 9.16% estaban representados por recursos del balance por valor de \$2.178.823.417 millones, de conformidad con las competencias establecidas en la ley 715 de 2001.

Por su parte los Ingresos Tributarios del municipio participaron en un 6.47 %, con un monto total de \$1.538-466.998 millones, lo que refleja una disminución de los ingresos del municipio. Dentro de los ingresos tributarios los de mayor participación son el Impuesto Predial Unificado con un recaudo de \$347 millones, impuesto de circulación y tránsito por valor de \$50 millones, al igual que los impuestos de Industria y Comercio por valor de \$260 millones, sobretasa a la gasolina por valor de \$611.032.998 millones, Avisos y Tableros por \$39 millones y otros impuestos y juegos permitidos que alcanzaron recaudos por \$5 millones y otros impuestos municipales por valor de \$215.934 millones.

Análisis De cada periodo para ver tendencias y situaciones financiera definidas en vigencias anteriores. Lo que permitirá plantear estrategias sustentadas en los datos y porcentajes.

ESTRATEGIA FINANCIERA DEL PLAN

Es el principal instrumento de planificación y gestión financiera de la administración central municipal, fundamentado en el diagnóstico de las finanzas del municipio desde el punto de vista de las operaciones efectivas de caja y que pretende, como resultado, adquirir elementos de juicio para sustentar el comportamiento fiscal en el corto y mediano plazo, contemplando la previsión de los ingresos, gastos, ahorro o déficit y su escenario de financiación

DEFINICIÓN DE OBJETIVOS, ESTRATEGIAS Y METAS FINANCIERAS

OBJETIVOS.

Lograr la financiación del plan de desarrollo dentro los indicadores de disciplina fiscal definidos en la ley 617 de 2000 y nivel de endeudamiento autónomo definido en la ley 358 de 1997 y la ley 819 de 2003, buscando mejorar la categoría del municipio de Mompos en los términos de la misma Ley.

Aumentar la credibilidad financiera y fiscal, a nivel nacional e internacional, respecto al manejo transparente de los recursos.



POLÍTICAS.

Mantener la austeridad del gasto de funcionamiento, teniendo en cuenta la inflación proyectada por el Banco de la República y demás normas y principios del Gobierno Nacional, respetando los límites a los indicadores fijados por la ley 617 de 2000.

Procurar por la implementación de y presentación de la información financiera, contable y presupuestal, y a los entes de control que sirva para la rendición de cuentas.

ESTRATEGIAS.

- Implementar la sistematización para el mejoramiento del sistema información financiera, contable y presupuestal
- Proponer proyectos de acuerdos que creen estímulos e incentivos tributarios a los potenciales inversionistas para que éstos conlleven a un beneficio directo para el municipio.
- Adoptar políticas de actualización y aumento de base tributaria, cobro y recaudo de cartera, adecuando y Crear y fortalecer el área de cobro coactivo.
- Sensibilizar y Formar al ciudadano en el proceso de cultura tributaria, como medio para generar confianza e incrementar los ingresos del municipio.
- Fortalecer técnica y administrativamente la defensa jurídica del municipio, buscando la vía conciliatoria en los procesos con alta probabilidad de fallos en contra y ejerciendo la acción de repetición en los casos en que proceda.
- Mejorar los procesos de la administración central mediante la implementación el Sistema de Gestión de Calidad en el Municipio.
- Realizar e implantar la revisión y actualización del catastro para los predios del sector rural. Y el estatuto tributario municipal
- Diagnosticar, actualizar y depurar los pasivos pensionales

METAS:

- llevar los niveles de evasión al 10%
- Disminuir los niveles de evasión al 20%, (análisis de lo recaudado Vs lo que se debería recaudar teniendo en cuenta las estadísticas nacionales por este concepto, el cual se estiman en un 30%.



Nit. 890480643-3

- Los Indicadores de ley 617 de 2000 para categoría sexta, en cuanto al gasto deben ser máximos del 80%.
- Políticas de cofinanciación de proyectos, de gran impacto determinados por las características especiales del municipio (PEMP, CULTURA, TURISMO, FAEP, OVOP, ECOPETROL, REGALIAS, PUERTO DEL MAGDALENA)
- Elevar los niveles en el 100% de la defensa técnica jurídica en los procesos donde se vean afectados los recursos del municipio por medidas cautelares, sobre todo los recursos del SGP.

CARACTERÍSTICAS DEL FUNCIONAMIENTO DE LOS PRINCIPALES INGRESOS.

Dentro del Presupuesto de Rentas e Ingresos de la Administración Municipal, los Ingresos tributarios más importantes están constituidos por el Impuesto Predial Unificado, sobre tasa a la gasolina y el Impuesto de Industria y Comercio.

El Impuesto Predial Unificado es un tributo municipal que grava los bienes inmuebles ubicados dentro del territorio del Municipio. La base gravable o factor que se tiene en cuenta para su liquidación es el avalúo catastral del predio.

El Impuesto de Industria y Comercio es un impuesto que recae en cuanto a materia imponible, sobre todas las actividades comerciales, industriales y de servicios que se ejerzan o realicen en las respectivas jurisdicciones municipales, directa o indirectamente, por personas naturales, jurídicas o por sociedades de hecho, ya sea que se cumplan en forma permanente u ocasional, en inmuebles determinados, con establecimientos de comercio o sin ellos. Grava los ingresos brutos de los contribuyentes que provienen del desarrollo de la actividad mercantil ya sea deservicios, industrial o de comercio.

BENEFICIOS TRIBUTARIOS.

Los beneficios tributarios que afectan principalmente los ingresos del municipio se dan para el recaudo por el Impuesto Predial Unificado donde se otorgan beneficios (descuentos) a los contribuyentes por el pronto pago del tributo en el periodo comprendido entre los meses de Enero y Mayo de la respectiva vigencia fiscal, de igual manera contribuyentes beneficiados según los Acuerdos vigentes por su naturaleza jurídica y situación como el caso de las zonas de riesgo. Los porcentajes de descuento por pronto pago para el Impuesto Predial Unificado se establecen así:

Estímulo tributario pronto pago Impuesto Predial.
PREDIO FECHA LIMITE DE PAGO / % DESCUENTO
ENERO 30 FEBRERO 28 MARZO 31
RESIDENCIAL 20% 15% 10%



Nit. 890480643-3

PREDIOS DE USO IND. Y COMERCIAL

20% 15% 10%

LOTES URBANOS 20% 15% 10%

PREDIO RURAL 20% 15% 10%

RELACIÓN DE LOS PASIVOS EXIGIBLES Y DE LOS CONTINGENTES QUE PUEDAN AFECTAR LA SITUACIÓN FINANCIERA.

CARACTERÍSTICAS DE LOS PASIVOS CONTINGENTES

Los Pasivos Contingentes registrados en la secretaría de gobierno talento humano y servicio administrativo y el grupo de asesores, de la Alcaldía Municipal de Mompos, se encuentran constituidos por los diferentes procesos jurídicos que cursan en los juzgados municipales y en la ciudad de Cartagena y cobro coactivos por otras entidades contra la Administración Municipal. Para el cálculo de éstos fue posible contar con la información de los procesos jurídicos a 30 de diciembre de 2011.

METODOLOGÍA PARA EL CÁLCULO DE LOS PASIVOS CONTINGENTES

El registro de los procesos jurídicos en contra del municipio se encuentra especificado por las demandas que cursan en los diferentes estrados judiciales, estableciendo a diciembre 30 de 2011.

La anterior situación es resultado de una defensa técnica no ejercida de manera adecuada y oportuna. Por lo que se hace necesario contratar un equipo de asesores que permitan subir los niveles de defensa jurídica Efectiva haciendo más fuerte al Municipio de Mompos en esta área tan sensible y costosa en un momento determinado.

Como quiera que se está en un proceso de mejoramiento continuo, la comunidad Momposina puede estar tranquila por el accionar de los Asesores Jurídicos Externos, dado que es personal idóneo y altamente calificado y están prestos a garantizar la defensa de los intereses del municipio dentro de un marco de legalidad y seguridad jurídica.

METAS DEL SUPERÁVIT PRIMARIO.

La Ley 819 de 2003 en su artículo 2, precisa que cada año se determinará para la vigencia fiscal siguiente una meta de superávit primario durante las diez vigencias fiscales siguientes, con el fin de garantizar la sostenibilidad de la deuda y el crecimiento económico de la entidad territorial.

PROYECCIÓN FINANCIERA A 10 AÑOS.

La proyección de las metas de superávit primario para los años siguientes se realizó a partir de las proyecciones de ingresos y gastos para cada uno de los escenarios; teniéndose como



Nit. 890480643-3

referente un estudio previo del comportamiento histórico de las ejecuciones de ingresos y de gastos-2008-2009-2010 -2011. A partir del 2012, el Municipio debe empezar a generarse un superávit primario.

En cuanto a las metas se tiene lo siguiente:

- Los Ingresos Tributarios y No Tributarios presentarán un crecimiento tendencial del 10% en el mediano plazo correspondiente a su crecimiento promedio.
- Los recaudos por Transferencias de la Nación (S.G.P) presentara un crecimiento de inflación causada, que para el Municipio de Mompos se calcula en el 5%.
- Los gastos de funcionamiento se proyectan en el 5% en la vigencia 2012 y los años siguientes, en concordancia con la inflación proyectada por el Banco de la República.
- Referente a la renta de sobretasa a la gasolina se prevé que el recaudo se mantendría constante por la variable del precio. De esta manera, dando cumplimiento al artículo 5 de la Ley 819 de 2003, se establece el Marco Fiscal de Mediano Plazo para el municipio de mompos, como instrumento de referencia con perspectiva a diez años para la toma de decisiones fiscales, que debe orientar la elaboración de los presupuestos anuales de la Administración Municipal.

CUMPLIMIENTO A LOS LÍMITES DE AJUSTE DE GASTOS (LEY 617 DE 2000)

Los Gastos de Funcionamiento de las entidades territoriales deben financiarse con sus ICLD en los porcentajes máximos que establece la Ley 617 / 2000, de tal manera que estos sean suficientes para atender sus obligaciones corrientes y financiar parte de la Inversión Pública de la entidad territorial. Teniendo en cuenta las disposiciones de la Ley, y la categorización del municipio de Mompos en sexta categoría según lo planteado en la Ley 617 de 2000, la cual establece que la relación Gastos de funcionamiento / ICLD, no supere el 80% y manteniendo un crecimiento sostenido de los recursos propios del municipio tal como se propone en el Plan Financiero y sus proyecciones, se dará cumplimiento a los límites establecidos por la Ley en el mediano plazo.

ACCIONES Y MEDIDAS PARA EL CUMPLIMIENTO DE METAS Y CRONOGRAMA DE EJECUCIÓN

GESTIÓN DE INGRESOS.

Acciones directas de cobro.

- Envío oportuno de la facturación de Impuesto Predial.



Nit. 890480643-3

- Ampliación de formas de pago.
- Revisar los Acuerdos vigentes que otorgan exoneraciones a los diversos contribuyentes.
- realizar procesos de cobros persuasivos y coactivos con el Impuesto Predial.
- realizar emplazamientos en el cobro del impuesto de Industria y Comercio.
- Proceso de fiscalización.
- Agilizar la implementación de procesos administrativos
- Orientación permanente al contribuyente.
- Capacitación continúa al personal del área.
- Fortalecer la plataforma de los sistemas de información.

Proceso cobro coactivo.

- Implementar procesos administrativos más ágiles.

PRESUPUESTO.

- Hacer uso racional del gasto cumpliendo con los indicadores de ley 617 de 2000.
- Ejecutar debidamente el presupuesto mediante la observancia de las normas que lo regulan, además de lo establecido en el programa de saneamiento fiscal suscrito con las entidades acreedoras.
- Área financiera y contable.
- Cumplir con la normatividad vigente en lo relacionado con la sostenibilidad del proceso contable y demás directrices que trace la Contaduría General de la Nación.

JURÍDICA.

- Fortalecer el área para proteger los intereses del Municipio de Mompos.
- Ejercer apropiadamente la defensa del Municipio en todas las instancias judiciales.
- Proteger jurídicamente los intereses del municipio



PLAN DE INVERSIONES 2012 - 2015

ALCALDIA DE MOMPOX, BOLIVAR		EJECUCION DE INGRESOS AÑOS 2012 - 2015				
Secretaría Financiera						
CODIGO	DETALLE	2.012	2.013	2.014	2.015	Total 2012-2015
	INGRESOS CORRIENTES	17.865.954.862	19.227.748.405	20.189.135.825	21.198.596.617	78.481.435.709
	TRIBUTARIOS	1.477.434.000	1.551.305.700	1.628.870.985	1.710.314.534	6.367.925.219
	Impuestos Directos	347.500.000	364.875.000	383.118.750	402.274.688	1.497.768.438
20240	Impuesto Predial Unificado (Ley 44/89)	297.500.000	312.375.000	327.993.750	344.393.438	1.282.262.188
20248	Impuesto de Circulación y tránsito (Veh. Se Serv.Públicos - Dec. 1333/86 - Ley 488/98)	50.000.000	52.500.000	55.125.000	57.881.250	215.506.250
	Impuestos Indirecto	1.129.934.000	1.186.430.700	1.245.752.235	1.308.039.847	4.870.156.782
20214	Sobretasa a la Gasolina de Motor	600.000.000	630.000.000	661.500.000	694.575.000	2.586.075.000
20257	Impuesto de deguello de ganado menor (Dec. 1333//86)	5.000.000	5.250.000	5.512.500	5.788.125	21.550.625
20255	Impuesto de delineación urbana, estudios y arprobación de planos licencias Dec. 1333/86) - ley 9/89.	4.000.000	4.200.000	4.410.000	4.630.500	17.240.500
20258	Espectáculos públicos (Decreto 1333/86 - Ley 181/95 - Ley 508/1,999)	1.000.000	1.050.000	1.102.500	1.157.625	4.310.125
20242	Impuesto complementarios de avisos y tableros (Ley 75/86)	39.000.000	40.950.000	42.997.500	45.147.375	168.094.875
20241	Impuesto de industria y comercio (Ley 14/83)	260.000.000	273.000.000	286.650.000	300.982.500	1.120.632.500
20229	Impuesto de rifas, apuestas y juegos permitidos (Ley 10/90 - F. Local de salud)	5.000.000	5.250.000	5.512.500	5.788.125	21.550.625
20293	Otros impuestos distritales y municipales	215.934.000	226.730.700	238.067.235	249.970.597	930.702.532
20293-1	Impuesto sobre el servicio de alumbrado público (acuerdo municipal)	205.934.000	216.230.700	227.042.235	238.394.347	887.601.282
20293-2	Otros impuestos tributarios municipales	10.000.000	10.500.000	11.025.000	11.576.250	43.101.250
	INGRESOS NO TRIBUTARIOS	12.592.563.604	13.690.691.784	14.375.226.373	15.093.987.692	55.752.469.454
	Tasas y Derechos	76.000.000	548.300.000	575.715.000	604.500.750	1.804.515.750
20142	Estampilla Procultura	5.000.000	5.250.000	5.512.500	5.788.125	21.550.625
20143	Estampilla Pro-anciano	5.000.000	5.250.000	5.512.500	5.788.125	21.550.625
20339	Otros ingresos corrientes no tributarios	24.000.000	25.200.000	26.460.000	27.783.000	103.443.000
20390	Otros ingresos no tributarios	4.000.000	4.200.000	4.410.000	4.630.500	17.240.500
20318	Publicaciones	10.000.000	10.500.000	11.025.000	11.576.250	43.101.250
20306	Matadero público	10.000.000	10.500.000	11.025.000	11.576.250	43.101.250
20321	Transferencias del Fondo Nacional de Regalías	42.000.000	512.600.000	538.230.000	565.141.500	1.657.971.500
20321-1	Regalías petrolíferas	30.000.000	500.000.000	525.000.000	551.250.000	1.606.250.000
20321-2	Impuesto de transporte de hidrocarburos	12.000.000	12.600.000	13.230.000	13.891.500	51.721.500
20352	VENTA DE SERVICIOS	0	0	0	0	0
20352-1	Venta De Servicios	0	0	0	0	0

Alcaldía Municipal Santa Cruz de MOMPOX



Nit. 890480643-3

20323	INGRESOS OCASIONALES	0	0	0	0	0
20323-1	Multas y Sanciones	0	0	0	0	0
20323-2	Contribución de Valorización	0	0	0	0	0
20317	RENTAS CONTRACTUALES	0	0	0	0	0
20317-1	Arrendamientos	0	0	0	0	0
		16.362.520.862	17.180.642.705	18.039.674.840	18.941.662.582	70.524.500.990
20402	PARTICIPACIONES NACIONALES SGP	12.516.563.604	13.142.391.784	13.799.511.373	14.489.486.942	53.947.953.704
20402	S.G.P EDUCACION	1.576.172.054	1.654.980.657	1.737.729.690	1.824.616.174	6.793.498.574
20402-1	Recurso Para la calidad educativa	1.576.172.054	1.654.980.657	1.737.729.690	1.824.616.174	6.793.498.574
20401	FONDO LOCAL DE SALUD	10.728.903.968	11.265.349.166	11.828.616.625	12.420.047.456	46.242.917.215
20401	S.G.P SALUD	7.093.592.710	7.448.272.346	7.820.685.963	8.211.720.261	30.574.271.279
20401-1	Salud Pública	302.240.045	317.352.047	333.219.650	349.880.632	1.302.692.374
20401-2	Participación para salud oferta	410.766.971	431.305.320	452.870.586	475.514.115	1.770.456.991
204012-1	Participación para oferta salud prestación de servicios (incluye 1/12 2006)	169.704.141	178.189.348	187.098.815	196.453.756	731.446.061
204012-2	Participación para salud aportes oferta sin situado de fondos	241.062.830	253.115.972	265.771.770	279.060.359	1.039.010.930
20401-3	Participación para salud demanda	6.380.585.694	6.699.614.979	7.034.595.728	7.386.325.514	27.501.121.914
204013-1	Participación para salud demanda continuidad	6.380.585.694	6.699.614.979	7.034.595.728	7.386.325.514	27.501.121.914
204013-2	Participación para salud demanda ampliación	0	0	0	0	0
20416	FOSYGA	3.535.311.258	3.712.076.821	3.897.680.662	4.092.564.695	15.237.633.436
20415	Etesa	100.000.000	105.000.000	110.250.000	115.762.500	431.012.500
20403	Participación para propósitos generales libre destinación	884.442.708	928.664.843	975.098.086	1.023.852.990	3.812.058.627
20404	Participación para propósitos generales inversión	1.230.790.567	1.292.330.095	1.356.946.600	1.424.793.930	5.304.861.193
20404-1	SGP Deporte y recreación	92.330.954	96.947.502	101.794.877	106.884.621	397.957.953
20404-2	SGP Cultura	69.248.216	72.710.627	76.346.158	80.163.466	298.468.467
20404-3	SGP Otros sectores	1.069.211.397	1.122.671.967	1.178.805.565	1.237.745.843	4.608.434.772
20404	SGP Agua potable y saneamiento básico	1.165.345.790	1.223.613.080	1.284.793.733	1.349.033.420	5.022.786.023
20404	Agua potable y Saneamiento Básico	1.165.345.790	1.223.613.080	1.284.793.733	1.349.033.420	5.022.786.023
20408	ASIGNACIONES ESPECIALES	566.219.775	594.530.764	624.257.302	655.470.167	2.440.478.008
20408-1	ALIMENTACION ESCOLAR	282.449.098	296.571.553	311.400.131	326.970.137	1.217.390.919
204081-1	Alimentación Escolar	282.449.098	296.571.553	311.400.131	326.970.137	1.217.390.919
20407	MUNICIPIOS RIBEREÑOS	283.770.677	297.959.211	312.857.171	328.500.030	1.223.087.089
20407-1	Participación para Municipios Ribereños	283.770.677	297.959.211	312.857.171	328.500.030	1.223.087.089
20490	RECURSOS DE COFINANCIACIÓN	2.000	2.100	2.205	2.315	8.620
20490-1	Aportes nacionales Cofinanciación	1.000	1.050	1.103	1.158	4.310
20490-2	Aportes Departamentales Cofinanciación	1.000	1.050	1.103	1.158	4.310
20431	RENTAS DE DESTINACION ESPECIFICA	160.631.000	168.662.550	177.095.678	185.950.461	692.339.689
20431	Rentas Parafiscales (art.29 D.111 de 1996)	110.631.000	116.162.550	121.970.678	128.069.211	476.833.439
20431-1	Cuota fomento ganadero y lechero	1.000	1.050	1.103	1.158	4.310



Nit. 890480643-3

20431-2	Fondo Nacional de Porcicultura	1.000	1.050	1.103	1.158	4.310
20431-3	Sobretasa Ambiental (Ley 99/94) 15% Predial	44.625.000	46.856.250	49.199.063	51.659.016	192.339.328
20431-4	Estampilla ProUniversidad de Cartagena	6.000.000	6.300.000	6.615.000	6.945.750	25.860.750
20431-5	Estampilla Pro-hospital	1.000	1.050	1.103	1.158	4.310
20431-6	Derechos de Autor SaycoAcinpro	1.000	1.050	1.103	1.158	4.310
20431-7	Degüello de Ganado Mayor	1.000	1.050	1.103	1.158	4.310
20431-8	Otras Rentas Parafiscales	1.000	1.050	1.103	1.158	4.310
20431-9	Sobretasa Bomberil	60.000.000	63.000.000	66.150.000	69.457.500	258.607.500
20193	Fondo especiales - cuotas y contribuciones	50.000.000	52.500.000	55.125.000	57.881.250	215.506.250
20193-1	Contribución de seguridad ciudadana(5%)contratos	50.000.000	52.500.000	55.125.000	57.881.250	215.506.250
20701	RECURSOS DE CAPITAL Y DEL BALANCE	13.000	9.450	9.923	14.419	46.791
20701-1	Crédito interno - Banca comercial	1.000	0	0	1.000	2.000
20701-2	Crédito interno - Banca de fomento	1.000	0	0	1.000	2.000
20701-3	Prestamos gubernamentales	1.000	0	0	1.000	2.000
20716	Rendimientos de operaciones financieras	3.000	3.150	3.308	3.473	12.930
20716-1	Intereses depósitos a términos	1.000	1.050	1.103	1.158	4.310
20716-2	Dividendos	1.000	1.050	1.103	1.158	4.310
20716-3	Otros rendimientos	1.000	1.050	1.103	1.158	4.310
20714	Donaciones	2.500	2.625	2.756	2.894	10.775
20714-1	Nacionales	1.000	1.050	1.103	1.158	4.310
20714-2	Departamentales	1.000	1.050	1.103	1.158	4.310
20714-3	Otras donaciones	500	525	551	579	2.155
20743	Excedentes financieros entidades descentralizadas	500	0	0	500	1.000
20186	Venta de activos	1.000	0	0	1.000	2.000
20733	Otros recursos del balance	3.000	3.150	3.308	3.473	12.930
20740-1	Superavit fiscal	1.000	1.050	1.103	1.158	4.310
20740-2	Superavit de tesorería	1.000	1.050	1.103	1.158	4.310
20740-3	otros recursos de capital	1.000	1.050	1.103	1.158	4.310

SE RELACIONAN COMO ANEXOS A LA PRESENTE LÍNEA DE BASE LA INFORMACIÓN SUMINISTRADA POR LAS SIGUIENTES ENTIDADES:

- ✓ La Federación Colombiana De Municipios (INFORMACIÓN MUNICIPAL PARA LA TOMA DE DECISIONES) 2012.
- ✓ Sistema De Información Geográfica Corporación Autónoma Del Sur De Bolívar (MAPA DE AMENAZAS POR INUNDACIÓN).
- ✓ Sistema De Información Geográfica Corporación Autónoma Del Sur De Bolívar (MAPA DE COBERTURA DE LA TIERRA).
- ✓ informe DANE (Boletín Censo General 2005 - Perfil Mompox Bolívar).



“ALIANZA POR EL RESCATE DE MOMPOX”